

GRUNNKRETSER OG TETTSTEDER



DOKUMENTASJON 1980

1824 **VEFSN**

FORORD

Med bakgrunn i det økende behovet for statistikk for mindre områder innen kommunene og på tvers av kommunegrensene, startet Statistisk Sentralbyrå i 1976 arbeidet med en generell, stabil kretsinnstilling. Kretsene blir kalt grunnkretser for å unngå forvekslinger med tidligere folketellingskretser og eksisterende skole- og valgkretser som dekker mer spesielle behov.

Et vesentlig siktepunkt var å kunne gi detaljert geografisk statistikk fra landbrukstellingen i 1979 og folke- og boligstillingen i 1980, men hensikten var også å få en geografisk enhet mer egnet for løpende statistikk.

Utgangspunktet for inndelingen har vært folketellingskretsene i 1970, men disse måtte mange steder nøye revideres i samråd med kommunene for å bli bedre egnet som en generell, geografisk basisenhet.

Formålet med dette heftet er å dokumentere kretsinnstillingen og lette arbeidet med analyser og praktisk bruk av kretsdata. Data for grunnkretser blir bl.a. tilgjengelige i egne kommunehefter fra Folke- og boligstillingen 1980. I de enkelte kommuner og i Statistisk Sentralbyrå finnes det også foreløpige befolkningstall pr. 1/7-79 og 1/11-80 for grunnkretser.

Prinsippene for kretsinnstillingen ble utformet gjennom drøftinger med brukere og gjennom et prøveprosjekt, og er beskrevet i et eget notat "Veiledning ved inndeling av kommunene i grunnkretser". Statistisk Sentralbyrå. 1977. Det blir også tatt sikte på å drøfte erfaringer fra arbeidet og utviklingsperspektiver nærmere i et særskilt hefte.

Utviklingen av GAB-systemet (Grunneiendom-, Adresse- og Bygningsregister) vil gi et regelmessig vedlikehold av bl.a. et adresseregister med koder for grunnkrets. Dette vil i framtida gi muligheter for bl.a. befolkningsstatistikk for grunnkretser, og lette oversikten i kommunene. Grunnkretsinnstillingen skal heretter holdes mest mulig fast. Det vil imidlertid kunne forekomme feilregistreringer. Henvendelser om slike feilregistreringer og spørsmål om eventuelle endringer i grunnkretsinnstillingen skal rettes til Fylkeskartkontoret i det aktuelle fylket, som vil ta saken opp med Byrådet. Spørsmål om grunnkretsinnstillingen generelt og arbeidet med den kan også rettes til Statistisk Sentralbyrå, Kongsvinger.

Arbeidet med kretsinnstillingen, som har hatt økonomisk støtte fra Miljøverndepartementet, har vært ledet av førstekonsulent Jan Byfuglien og konsulent Ole Ragnar Langen.

Statistisk Sentralbyrå, Oslo, juni 1981

Odd Aukrust

Eivind Hoffmann

INNHold

	Side
Generelt om grunnkretsinnndelingen, avgrensingen av tettsteder og registrering av kirkesogn/kapelldistrikt	3
Spesielle merknader til gjennomføringen i Vefsn kommune	8
Omfanget av grunnkretsene, fordelt på tett og spredt bebyggelse	10
Kart over inndelingen i grunnkretser	17
Sammenliknbarheten mellom grunnkretsene 1980 og folketellingskretsene 1970	21
Sammenliknbarheten mellom delområdene 1980 og folketellingskretsene 1970 og 1960	22
Oversikt over kirkesogn/kapelldistrikt (menighet)	22
Oversikt over tettstedet	22
Kart over avgrensing av tettstedet	23
V e d l e g g	
1. Kartskisse over kretsinnndelingen i 1970	24
2. Oversiktskart over tettbygde kretser i 1970	25

GENERELT OM GRUNNKRETSINNDELINGEN, AVGRENSINGEN AV TETTSTEDER OG REGISTRERING AV KIRKESOGN/KAPELLDISTRIKT

Formålet med og nytten av grunnkretsinnndelingen

Formålet med å dele kommunen inn i grunnkretser er å lage små stabile geografiske enheter som kan gi et fleksibelt statistisk grunnlag for kommunal og regional analyse, forvaltning og planlegging. Foruten å nytte disse slik de er, kan grunnkretsene grupperes til enheter som varierer fra formål til formål. Som minste byggekloss kan grunnkretsen settes sammen til geografiske enheter som er formålstjenlige f.eks. i planleggingen av eldreomsorgen eller til å studere utviklingen av elevgrunnlaget i grunnskolen på ulike alderstrinn. Aktuelle grupperingsenheter som kan gå på tvers av kommunegrensene er f.eks. vassdragsregioner og arbeidsmarkedsregioner.

I første omgang kommer Statistisk Sentralbyrå til å nytte inndelingen til å presentere data fra landbrukstelingen i 1979 og folke- og boligtellingsen i 1980. Som en kontroll på at det arbeidet som er gjort er riktig har en laget tabeller pr. 1/7-79 og 1/11-80 som gir befolkningstall fordelt på alder, kjønn og type bebyggelse.

Krav til grunnkretsinnndelingen

Ut fra de formål inndelingen i grunnkretser skal tjene, ble det stilt en del krav som vi nedenfor kort skal gjennomgå.

1. Grunnkretsene må utformes slik at grensene er uforanderlige over en rimelig tidsperiode. Dette er et særdeles viktig krav. Stabile kretser er en helt avgjørende forutsetning for å kunne følge endringer på kretsnivå over tid. (se nedenfor).

Nå har dessverre kartgrunnlaget mange steder vært svært dårlig. Dette gjør at en spesielt i ubebodde områder må regne med at grensene må justeres slik at de faller sammen med eiendomsgrensene. Grunnkretsenes omfang er definert ved adressene (gards- og bruksnr. eller gateadresse). En del steder er imidlertid eiendommene så store at en må regne med at grunnkretsgrensa må trekkes på tvers av eiendomsgrensa. Videre må en regne med endringer av grensene i ubebodde områder dersom disse blir bebygget med boliger, industri o.l. og grensene går på tvers av den nye bebyggelsen. De eneste endringer som kan tillates i bebodde områder er deling eller sammenslåinger av hele grunnkretser. Der nytt kartgrunnlag viser at grensene i bebodde områder er trukket feil, må grensene på kartet justeres slik at de blir i samsvar med beskrivelsen (gateadresser eller gards- og bruksnr.).

2. Kretsene er i størst mulig grad søkt gjort sammenlignbare med folketellingskretsene i 1970 og tidligere tellinger slik at en kan følge utviklingen bakover i tid. Dette kravet strir imidlertid ofte mot kravet om at inndelingen skal bestå av sammenhengende geografiske områder og være hensiktsmessig til kommunal og regional planlegging. Der den gamle inndelingen fra folketellingen i 1970 ikke kunne nyttes direkte, har en likevel forsøkt å lage større enheter innen kommunen som kan sammenlignes. I noen tilfeller har ikke dette lyktes, enten ved at den gamle inndelingen bestod av ikke geografisk sammenhengende områder, eller fordi dette ville føre til en inndeling som kommunen mente ikke var formålstjenlig.

3. Grunnkretsene skal ikke være for store eller variere for mye i folketall og areal. Dette kravet er viktig for at grunnkretsen kan fungere som byggekloss ved inndeling i regioner av ulike slag. I spredtbygde strøk ble det som utgangspunkt sagt at grunnkretsene ikke burde overstige 300-400 personer og i tettbygde strøk 500-600 personer.

Arealet i kretsene bør heller ikke variere for mye. Spesielt større ubebodde områder som f.eks. Finnmarksvidda og Hardangervidda, er delt inn i ubebodde grunnkretser, der grensene er lagt i vannskillere.

Grensene for grunnkretsene er også forsøkt lagt slik at de i størst mulig grad er ensartede når det gjelder bebyggelsesstruktur, natur- og næringsgrunnlag og slik at de kommunikasjonsmessig hører sammen. Folketellingskretser fra 1970 er f.eks. ofte blitt delt fordi de enkelte deler av kretsen nå ikke lengre hører sammen kommunikasjonsmessig.

Inndelingen i delområder (bydeler/bygdelag)

Størrelsen på kommunene varierer svært mye. Det var derfor behov for å lage en fast inndeling som kunne gi data på et mer overordnet nivå enn grunnkretsen. En slik områdeinndeling vil være bedre egnet for data som blir for detaljert på kretsnivå samtidig som den vil være bedre egnet enn kretser til regionale oversiktsanalyser. Ut fra statistiske formål ble derfor grunnkretsene gruppert til delområder. Delområdene er angitt ved de to første sifrene i det 4-sifrede grunnkretsnummeret, mens de to siste sifrene angir nummeret på grunnkretsen innenfor delområdet.

Delområdene har som hovedregel 1 000-3 000 innbyggere i spredtbygde strøk og 3 000-6 000 i mer tettbygde strøk. Kommuner med under 1 000-2 000 innbyggere er vanligvis ikke delt inn i delområder.

Registrering av tettsted

Ved Folketellingene 1960 og 1970 var kretsinnndelingen knyttet direkte til inndelingen i tettsteder. Dette er uheldig fordi tettstedsgrensene endrer seg over tid. Det er imidlertid fortsatt ønskelig å registrere tettbebyggelsen da dette er den eneste måten en kan få et realistisk bilde av utviklingen i urbaniseringen i Norge. Den enkelte adresse er derfor registrert med en egen kode for om adressen ligger innenfor eller utenfor tettsted, uavhengig av grunnkretsinnndelingen. Det er videre bygd opp et eget tettstedsregister som grupperer sammen tettbebyggelsen i de enkelte grunnkretser til tettsteder.

For at en hussamling skal kunne registreres som et tettsted må det bo minst 200 personer der og avstanden mellom husene må normalt ikke overstige 50 meter. Har en derimot fått en kjerne med 200 innbyggere, kan en vise mer skjønn ved avgrensingen. Husklynger som naturlig hører med til tettstedet, tas med selv om avstanden overskrider 50 meter. Avstanden mellom nærmeste hus i kjernen og den lille klynga, bør imidlertid ikke overstige 400 meter. Er avstanden større bør husklynga være stor nok til å danne eget tettsted. Grensene for tettstedene slik de er beskrevet i dette heftet, skal vise grensa for bebyggelsen slik den er 1. november 1980 og ikke inneholde områder som er blitt eller blir bebygd seinere. Bebyggelse som skal regnes med i tettbebyggelsen er boliger, industri, forretninger, offentlige bygninger, idrettsanlegg o.l. Hytter og ren gardsbebyggelse skal bare regnes med i tettstedet dersom det ligger i eller i tilknytning til tettstedet, dvs. mindre enn 50 meter fra nærmeste hus i "kjernen" eller den lille husklynga som ligger over 50 meter fra "kjernen".

I praksis vil det finnes områder innenfor tettstedene der avstanden mellom husene overstiger 50 meter. Dette kan f.eks. være i industriområder eller idrettsanlegg som ligger i tilknytning til tettstedene. Videre kan det være naturlige hindringer som bergknauser, elver eller dyrkbare områder som en ikke får bygge ut.

Ved avgrensingen av tettstedene har Byrådet støtt på en rekke praktiske problemer som har sammenheng med at dette arbeidet er noe som har vært nytt for de kommunale myndigheter. Praksis ved avgrensingene kan derfor variere noe, men dette gir trolig ikke større registreringsfeil enn ved den metode som ble nyttet i 1970. En regner med at feil vil bli korrigert etter hvert som kommunen skal ajourføre grensene.

Hvert tettsted er tildelt et firesifret nummer i tillegg til kommune-nummeret.

Registrering av kirkesogn og kapelldistrikt (menigheter)

Ved tidligere folketellinger har det vært et krav av folketellingskretsene skulle følge grensene for kirkesognene. Dette har en del steder vist seg utilfredsstillende da sognegrensene har vært foreldet i forhold til dagens bosettingsmønster. For å få statistikk for kirkesogn/kapelldistrikt er kirkesogn/kapelldistrikt registrert uavhengig av grunnkretsinnndelingen. Grensene for kirkesogn/kapelldistrikt kan derfor avvike fra grunnkretsgrensene, men de kirkelige myndigheter er oppfordret til å tilpasse de kirkelige inndelingene slik at grensene faller sammen med grensene for grunnkretsene. Dette letter registrering og ajourhold. Det er laget en egen katalog som grupperer menigheter til prestegjeld, prosti og bispedømme.

Sammenlignbarhet med tidligere folketellinger

Ett av kravene som er satt til inndelingen i grunnkretser er at en bør forsøke å få til en så god sammenlignbarhet med folketellingskretsene i 1970 som mulig. I tabellene 2 og 3 har vi vist sammenlignbarheten mellom grunnkretsene 1980 og folketellingskretsene 1970 og delområdene og folketellingskretsene 1970 og 1960. Sammenlignbarheten er funnet ved å sammenligne kart fra de ulike tellingene. Det er ikke tatt hensyn til endringer av grensene i ubebodde strøk. Nøyaktigheten vil også avhenge av kvaliteten av kartgrunnlaget. Ved nærmere studium av adressene i de enkelte grunnkretsene kan en oppdage differanser mellom de ulike tidspunktene som ikke er oppdaget ved å sammenligne kart. Slike differanser kan skyldes feil ved tidligere tellinger.

Det arbeides med en omkoding av 1970-materialet til delområder i 1980, og det er også lagt til rette for en omkoding av 1970-kretser til grunnkrets 1980. Byrådet har imidlertid foreløpig ikke ressurser til å gjennomføre dette.

Dokumentasjon av kretsinnndelingen

Grunnkretser, tettsteder og kirkesogn/kapelldistrikt er dokumentert ved hjelp av kart og lister.

Kartdokumentasjonen er av varierende kvalitet. Alle grunnkretser i spredtbygde strøk er tegnet inn på kart i M 1:50 000. I tettbygde strøk er grunnkretsene tegnet inn på økonomisk kartverk av varierende målestokk 1:5 000, 1:10 000 og 1:20 000. Tettstedsgrensene er tegnet inn på kart i samme målestokk. Dessverre er det enkelte tettbygde områder hvor økonomisk kartverk ennå ikke finnes. Her er kretsinnndelingen og tettstedsavgrensingen dokumentert enten på reguleringskart i M 1:2 000, 1:1 000 eller 1:500 eller på flyfoto av ulik målestokk. Kirkesogn/kapelldistriktene er for de fleste prestegjeld dokumentert

på kart i M 1:50 000. Byrådet og kommunen skal ha den samme dokumentasjonen. Flere kommuner har lagt grunnkretsgrensene og avgrensingen av tettstedene på egne folier.

I Byrådet blir grunnkretsgrensene digitalisert (koordinatsatt) automatisk på kartgrunnlag i M 1:50 000 og økonomisk kartverk i tettbygde strøk. Videre blir tettstedsgrensene også digitalisert, vesentlig ut fra økonomisk kart i M 1:10 000. Kartene i dette notatet er framstilt ved hjelp av folier uttegnet på grunnlag av digitaliserte grunnkretsgrenser og tettstedsgrenser.

Disse inndelingene er kodet inn i adresseregisteret i Byrådet. Adresseregisteret inneholder bare bebodde adresser og bygger på folkeregisterets Magnetbåndregister. Dette adresseregisteret vil danne grunnlaget for etablering av Adresseregisteret i GAB-systemet (Grunneiendom-, Adresse- og Bygningsregister).

Kvaliteten på det foreløpige adresseregisteret er noe ujevn. Det har manglet presise retningslinjer for adressekoding i folkeregistrene. Noen har f.eks. nyttet fiktive adresser som ikke samsvarer med den offisielle matrikkelen. I tabell 1 kan det derfor finnes en del adresser som ikke kan regnes som offisielle adresser. Dette gjelder f.eks. bebodde eiendommer på statsgrunn i en del kommuner. Etter hvert blir offisiell adressering mer utbredt og ensartet, og registrene blir da lagt om.

Adresseregisteret kan inneholde enkelte adresser som er kodet i feil grunnkrets eller med feil type bebyggelse. Dette er imidlertid etableringsfeil som en regner med vil bli rettet opp etter hvert som registeret blir vedlikeholdt av kommunen.

Byrådet har etablert et adresseregister pr. 1/7-79 og et pr. 1/11-80.

Den praktiske gjennomføringen

Det ble lagt stor vekt på å trekke kommunene aktivt inn i arbeidet med å fastlegge grunnkretsene og å avgrense tettstedene. Uten kommunenes lokalkunnskap ville det ikke ha vært mulig å kode adresseregisteret fullt ut, samtidig som kommunene er de eneste som kunne lage en inndeling som var brukbar for kommunal forvaltning og planlegging.

Allerede i 1976 ble de første kommunene kontaktet. Hver kommune fikk tilsendt et notat hvor omfanget av den enkelte folketellingskrets i 1970 var regnet opp. I notatet var det også et forslag eller skisse til inndeling i delområder og grunnkretser. Detaljeringen i forslaget var avhengig av kvaliteten på den gamle inndelingen og dokumentasjonen fra 1970. Kommunen ble bedt om å ta hensyn til framtidig utbygging. Samtidig ble kommunen bedt om å avgrense de husklyngene som tilfredsstilte kravene til tettsted eller som en ventet ville

tilfredsstillende kravene ved utgangen av 1980. Etter korrespondanse og kontakt over telefon ble inndelingen fastlagt og tettstedene avgrenset. Inndelingen i grunnkretser og avgrensingen av tettstedene kan i et mindre antall kommuner av ulike grunner være av mindre bra kvalitet. Likevel bør en så langt det er mulig unngå å endre kretsinnndelingen, da dette vil ødelegge kontinuiteten i statistikken.

Høsten 1979 og 1980 ble det foretatt en ajourføring fram til 1/7-79. I første halvpart av 1981 ble så kretsinnndelingen, tettstedene og kirkesogn/kapelldistrikt ajourført pr. 1/11-80.

For å få kartlagt inndelingen i kirkesogn/kapelldistrikt ble sognepresten i hvert prestegjeld kontaktet. Sognepresten fikk tilsendt et kart der grunnkretsene var tegnet inn og ble bedt om å tegne inn grensene for kirkesogn/kapelldistrikt på kartet. Der grunnkretsene ble delt av et kirkesogn/kapelldistrikt ble prestene bedt om å liste opp de adresser i grunnkretsen som falt innenfor de enkelte kirkesogn/kapelldistrikt. Materialet ble så sendt Byrået via fylkeskartkontorene og bispedømmerådene som skulle foreta en første kontroll av materialet.

SPESIELLE MERKNADER TIL GJENNOMFØRINGEN I VEFSN KOMMUNE

Ved folketellingen i 1970 var kommunen delt inn i 28 folketellingskretser. Av disse svarte kretsene 8-10 og 16-19 til tettstedet Mosjøen. Tettbebyggelsen ved Granmo er for liten til å tilfredsstillende tettstedkravene. Pr 1/11-80 bodde det ca. 170 personer i denne tettbebyggelsen. Området må imidlertid kodes om til tett når kravet om størelse er innfridd. I 1970 ble det kodet en del adresser i krets 9 som nok ligger utenfor tettbebyggelsen. Dette er korigert nå.

Kommunen er delt inn i 4 delområder. Tallet på grunnkretser er 48.

Utenom selve tettstedet er det gjort en del mindre grensejusteringer.

Mellom folketellingskretsene 1 og 21 er grensa justert noe slik at gnr. 3 bnr. 1 er ført over fra krets 1 til grunnkrets 0101 sammen med mesteparten av krets 21. I 1970 bodde det 5 personer her og folketallet var i 1980 3 personer. Videre er en del av krets 21, gnr. 198 bnr. 4 og 8, ført over til grunnkrets 0114 sammen med omtrent hele krets 12. I 1970 bodde det 2 personer på denne adressen, mot 6 i 1980. Ser en ikke bort fra disse omjusteringene vil folketellingskretsene 1, 12 og 21 svare til grunnkretsene 0101, 0114 og 0401 som minste sammenlignbare enhet. Videre er en del av krets 12 (gnr. 121 bnr. 3) ført over til grunnkrets 0201. Både i 1970 og i 1980 bodde det bare 1 person i det overførte området. Grensa mellom 0201 og 0114 er dessverre trukket noe feil på kartet da grensa er lag langs elva, mens grensa egentlig skal følge grensa mellom gnr. 121 bnr. 1-2 og gnr. 121 bnr. 3.

Gnr. 175 bnr. 5 i grunnkrets 0102 er kodet i feil grunnkrets. De andre personene på dette bruksnummeret er kodet i grunnkrets 0103.

Ser en bort fra overføringen av gnr. 121 bnr. 3 fra krets 12, vil kretsene 10 og 11 svare til grunnkretsene 0201-0204 og 0206 - 0208.

Med noen mindre justeringer er kretsgrensene forsøkt opprettholdt i selve tettstedet Mosjøen. Folketellingskretsene svarer derfor stor sett til en eller flere grunnkretser. Det er imidlertid noe vanskelig å helt fastlegge hvor grensene går da det enkelte steder ikke er helt samsvar mellom kart og de adresser som er kodet i de enkelte kretser i 1970.

Grensa mellom folketellingskretsene 3 og 4 er imidlertid justert slik at en del av krets 3 (gnr. 23 og 25) er ført over til grunnkrets 0404, sammen med krets 4. I 1970 bodde det 8 personer på disse adressene, mot 6 i 1980.

Dessverre er en del adresser kodet i feil grunnkrets. Nedenfor har vi regnet opp de feilkodede adressene:

Adresser	Tallet på personer		Feil grunnkrets	Riktig grunnkrets
	1970	1980		
Gnr. 175 bnr. 5	-	1	0102	0103
Gnr. 145 bnr. 6 og 36	-	6	0113	0112
Gnr. 151 bnr. 11	-	7	0113	0112
Gnr. 117 bnr. 67, 200 og 201	-	11	0205	0204

TABELL 1. OMFANGET AV GRUNNKRETSENE, FORDELT PÅ TETT OG SPREDT BEBYGGELSE.

GRUNN- KRETSNR	NAVNET PÅ GRUNNKRETSEN	TYPE BEBYGGELSE	OMFANGET AV GRUNNKRETSENE
01 DREVJA-SKALAND			
0101	HOLANDSVIKA	SPREDT	GNR. 3 BNR. 1
		SPREDT	GNR. 194 BNR. 1-2,4-9,21-24,26,29,31-34,37-43,46,49
		SPREDT	GNR. 196 BNR. 1,3-5,7,10,13,16,18-25,27-28
		SPREDT	GNR. 197 BNR. 1-2,13
		SPREDT	GNR. 198 BNR. 1-3,5-7,11,15-16,30,32-33,37
0102	STUVLAND	SPREDT	A NILSSKOGSV 1-7
		SPREDT	FORHOLTV 2-10,12-14,16,18,20,22,24,28
		SPREDT	GRANMOV 2,4-5
		SPREDT	GREGUSV 1-5,7
		SPREDT	GNR. 175 BNR. 5
		SPREDT	GNR. 189 BNR. 1,3,46
		SPREDT	GNR. 190 BNR. 1,3-6,9,12-22,25,29
		SPREDT	GNR. 192 BNR. 1-2,4,7-8,11,17-18,20-21,24-25
		SPREDT	GNR. 193 BNR. 1-5,11
		SPREDT	GNR. 195 BNR. 1-3,6-7,9-11,14,18-22,24-28,30,33
0103	FORSMO	SPREDT	GNR. 174 BNR. 1,4,6,10
		SPREDT	GNR. 175 BNR. 2-3,5-6
		SPREDT	GNR. 176 BNR. 1
		SPREDT	GNR. 184 BNR. 1-4,7-8,10-11
		SPREDT	GNR. 185 BNR. 2,4
		SPREDT	GNR. 186 BNR. 1-2,4-8,10
		SPREDT	GNR. 187 BNR. 1-2
		SPREDT	GNR. 188 BNR. 1
		SPREDT	GNR. 191 BNR. 1-5,9,11-12,14,18-19,26-27,35,37-39,41,43
0104	ØVRE DREVJA	SPREDT	GNR. 177 BNR. 1-4,6,11-12,16,28
		SPREDT	GNR. 178 BNR. 2-4,6
		SPREDT	GNR. 179 BNR. 1-2,5-6,8-10,12-14,17-18
		SPREDT	GNR. 180 BNR. 1-2
		SPREDT	GNR. 181 BNR. 1-3,6
		SPREDT	GNR. 182 BNR. 2-4,6-7
0105	DREVVATN	SPREDT	GNR. 208 BNR. 1,3,6-7
		SPREDT	GNR. 209 BNR. 1-4,6,8
		SPREDT	GNR. 210 BNR. 1-5,7,9-11,14-15,17-18,20-22,25,27
		SPREDT	GNR. 211 BNR. 1,4,6,11-12,14,17
		SPREDT	GNR. 212 BNR. 1-7,10-12,15-20,26-30,32-33,35-39,44-46,65,70,74,78-79
0106	ELSFJORD	SPREDT	GNR. 205 BNR. 1
		SPREDT	GNR. 206 BNR. 1,3,5-6,11,16-17,19-20,22-23,27
		SPREDT	GNR. 207 BNR. 1-2,6
		SPREDT	GNR. 227 BNR. 1-2
		SPREDT	GNR. 228 BNR. 1-7
		SPREDT	GNR. 229 BNR. 1-5,8,10
		SPREDT	GNR. 230 BNR. 1-4,6,10,13
0107	SELJELI	SPREDT	GNR. 231 BNR. 2-3
		SPREDT	GNR. 232 BNR. 1-4,7-9
		SPREDT	GNR. 233 BNR. 1
0108	LUKTVATN	SPREDT	GNR. 213 BNR. 1-3,5-7,10
		SPREDT	GNR. 214 BNR. 1-2
		SPREDT	GNR. 215 BNR. 1-2
		SPREDT	GNR. 216 BNR. 2,5-6
		SPREDT	GNR. 217 BNR. 1-2,4
		SPREDT	GNR. 218 BNR. 2,4
		SPREDT	GNR. 219 BNR. 1-4
		SPREDT	GNR. 220 BNR. 1-2,4
		SPREDT	GNR. 221 BNR. 2
		SPREDT	GNR. 223 BNR. 1-2,4-6
		SPREDT	GNR. 224 BNR. 1
SPREDT	GNR. 225 BNR. 6,8-10		
SPREDT	GNR. 226 BNR. 1-3		

KOMMUNE 1824 VEFSN

TABELL 1. OMFANGET AV GRUNNKRETSENE, FORDELT PÅ TETT OG SPREDT BEBYGGELSE.

GRUNN- KRETSNR	NAVNET PÅ GRUNNKRETSEN	TYPE BEBYGGELSE	OMFANGET AV GRUNNKRETSENE
0109	ØMMERVATN	SPREDT	GNR. 164 BNR. 1,3
		SPREDT	GNR. 165 BNR. 1-2,4-5,7-8
		SPREDT	GNR. 166 BNR. 1-3
		SPREDT	GNR. 167 BNR. 1-2
		SPREDT	GNR. 168 BNR. 1-2
		SPREDT	GNR. 169 BNR. 1
		SPREDT	GNR. 170 BNR. 1-2
		SPREDT	GNR. 171 BNR. 3-5
0110	STRAUM	SPREDT	GNR. 138 BNR. 1,3
		SPREDT	GNR. 139 BNR. 1-4
		SPREDT	GNR. 140 BNR. 1-3,6-7
		SPREDT	GNR. 141 BNR. 1-3,7,9
		SPREDT	GNR. 142 BNR. 1-2
		SPREDT	GNR. 143 BNR. 1
		SPREDT	GNR. 144 BNR. 1
		SPREDT	GNR. 156 BNR. 1-3
		SPREDT	GNR. 157 BNR. 1-3,5-9,17,29
		SPREDT	GNR. 158 BNR. 1-3
		SPREDT	GNR. 159 BNR. 1-4
		SPREDT	GNR. 160 BNR. 1,5
		SPREDT	GNR. 161 BNR. 1
0111	HERRINGEN	SPREDT	GNR. 84 BNR. 1,6
		SPREDT	GNR. 128 BNR. 1,3,5,7-10
		SPREDT	GNR. 129 BNR. 1-2,5-6,11,18,21-24
		SPREDT	GNR. 130 BNR. 1
		SPREDT	GNR. 131 BNR. 1-4
		SPREDT	GNR. 132 BNR. 4,6
		SPREDT	GNR. 134 BNR. 1-3
		SPREDT	GNR. 135 BNR. 2
		SPREDT	GNR. 136 BNR. 1-2
		SPREDT	GNR. 137 BNR. 1
0112	HELFJELL	SPREDT	GNR. 125 BNR. 1,3,6-7,9-12,15-18
		SPREDT	GNR. 145 BNR. 1-3,6-7,10-11,26,28,30-31,34-35
		SPREDT	GNR. 146 BNR. 1-3,5,9-11,17-18,501
		SPREDT	GNR. 147 BNR. 1-2,5-6,9,11-13
		SPREDT	GNR. 151 BNR. 1-7,9-10
		SPREDT	GNR. 152 BNR. 1-3,5-6
		SPREDT	GNR. 153 BNR. 1-2
		SPREDT	GNR. 154 BNR. 1,3
		SPREDT	GNR. 155 BNR. 1
0113	HAUKLAND	SPREDT	GNR. 122 BNR. 1,6,9
		SPREDT	GNR. 123 BNR. 2,5
		SPREDT	GNR. 124 BNR. 1-7,9,11-13,15-17,22-23,26-28,30-33
		SPREDT	GNR. 126 BNR. 1-2
		SPREDT	GNR. 127 BNR. 1,3,8
		SPREDT	GNR. 145 BNR. 6,36
		SPREDT	GNR. 151 BNR. 11
0114	SKALAND	SPREDT	GNR. 121 BNR. 1-2
		SPREDT	GNR. 198 BNR. 4,8
		SPREDT	GNR. 199 BNR. 1-3,5-6,8,10-12,14,18,28-30,32-33,43,46,52
		SPREDT	GNR. 200 BNR. 1-3,5-7,9,11,14,18-20,31,33,501-502
		SPREDT	GNR. 201 BNR. 2-7,10-13,15,17-18,21,23,25,27,45-46,50,52-53,57-58,502,504-506
02	HALSØY-RSBYEN-MARKA		
0201	RYNES	SPREDT	GNR. 118 BNR. 1-7,12-15,17,500-501
		SPREDT	GNR. 119 BNR. 1-3,7-8,11-13,15
		SPREDT	GNR. 120 BNR. 1-5,7-8
		SPREDT	GNR. 121 BNR. 3

TABELL 1. OMFANGET AV GRUNNKRETSENE, FORDELTE PÅ TETT OG SPREDT BEBYGGELSE.

GRUNN- KRETSNR	NAVNET PÅ GRUNNKRETSEN	TYPE BEBYGGELSE	OMFANGET AV GRUNNKRETSENE
0202	KULSTAD VEST	TETT	SKANDF V 25-26,28-32,34-36,38-42,44,46,48,50,52,54,56
		TETT	SVANEV 1,3,5,7
		TETT	TEISTEV 1,3,5,7,9-14,16,18,20,22
		TETT	VIPEV 1,3,5,7,9-22,24
0203	KULSTAD	TETT	ERNST BRODTKORBS V 2,4,6,8-11,13,15,17,22,24
		TETT	KULSTADBK 4,6
		TETT	BRODTK V 3,5
		TETT	SKANDF V 2,4-8,14-16
		TETT	GNR. 117 BNR. 3,5-6,31,49,64,109,128-129,138,142,148,154,185
		SPREDT	GNR. 117 BNR. 47,126,233
0204	SKOTSMYRA	SPREDT	GNR. 117 BNR. 1,7-9,11-12,14-15,17,19,22,50,55,57-58,63,69-70,78,80,82,88,125,132,139,144,163,166-167,170,191-192
0205	MARKA	SPREDT	GNR. 105 BNR. 12-13,24,38,69,173,175-176
		SPREDT	GNR. 110 BNR. 1-7,10,12,14-17,19-20
		SPREDT	GNR. 111 BNR. 1-3
		SPREDT	GNR. 112 BNR. 1,3
		SPREDT	GNR. 113 BNR. 1-4,6,12
		SPREDT	GNR. 114 BNR. 1-3,5,8
		SPREDT	GNR. 115 BNR. 4-8
		SPREDT	GNR. 116 BNR. 1-2,4-6
		SPREDT	GNR. 117 BNR. 67,200-201
0206	BREIMOEN	TETT	BREIMOV 2,4-9,11,13,15,17-31,33-51,53-60,62
		TETT	DALENGET 10
		TETT	GNR. 105 BNR. 33,62
		TETT	GNR. 117 BNR. 92,164,195
0207	HALSØY	TETT	BRUKSV 1,3
		TETT	BRUKSV 1
		TETT	EREMITT 1-6,16
		TETT	FINNVIKV 1,3,5,7-14
		TETT	ODIN BENUMSV 1-2,4,6,11,13,15,17,19,21
		TETT	GNR. 105 BNR. 11,21,31,41,54,59,64,501
0208	HALS	TETT	FLØTANVN 1-15,17-28,30,32
		TETT	HALSBEKKV 7,12
		TETT	HALSMOV 33,35,37,42,44,53-75,77-78,80-82,84,86,88,92,94
		TETT	HELLIGBERGV 46,48,50,52,54,56,58,60-66,69-81,84-91,93,98
		TETT	SNEVN 23,25,27-45,47,49,52-56,58,60,62
		TETT	GNR. 105 BNR. 9,57
0209	BAUSTEIN	TETT	HELLIGBERGV 16
		TETT	BAUSTEINB 1-19,21
		TETT	BJØNNKLOKKV 1-7,9,11
		TETT	HALSMOV 15-16,19,21-22,24-30
		TETT	HELLIGBERGV 16-17,20,23-27,29-31,33,35-36,38-39,41,45
		TETT	SNEV 3,5,7,9,11,13,15,17,19,21
		TETT	ASV 7,9,11,13,15,23
0210	SENTRUM 1	TETT	BEKKEV 1-9,11
		TETT	DAMBEKKV 16
		TETT	HALSMOV 4-13
		TETT	HELLIGBERGV 1-7,9
		TETT	KJERRINGLIA 1,3,5,7,9,11,13,15,17,23,25
		TETT	MERSVN 1-21,23,30,32
		TETT	SANKARV 1-4,6-11,13,15
		TETT	ST HANSV 1-5,7,9
		TETT	ÅKERV 1-4,6,8,10
		TETT	RSV 25,27,29,31,33,35,37,39,41,43,45,47,49
0211	SENTRUM 2	TETT	LYNGENV 2-22,24,26,28,30,32,34
		TETT	VOLLANV 1,3-5,7,9,11,13,15,19,25,27,29,31,311
		TETT	RSV 15,22,24,32,36,38,40,42,44,46,48,50

TABELL 1. OMFANGET AV GRUNNKRETSENE, FORDELT PÅ TETT OG SPREDT BEBYGGELSE.

GRUNN- KRETSNR	NAVNET PÅ GRUNNKRETSEN	TYPE BEBYGGELSE	OMFANGET AV GRUNNKRETSENE
0212	STASJONEN	TETT	DAMBEKKV 1-5,7,9,11
		TETT	GRENSEN 10,12,14,16
		TETT	HAREVOLLAN 1-11,13,15,17,19
		TETT	JACOB FAYESG 2-12,14,16,18
		TETT	KJERKELIA 2,4-6,8,10-23,25-37,39,41
		TETT	KJERRINGL 27,29-32,34,36,38,40,42
		TETT	PRESTEGRRDSJORDET 4,8,12,14,16,18,24
		TETT	VOLLANV 40-41,43
0213	MOSJØEN ALUMINIUM	TETT	ALFHEIMG 28,32-34,37-41,43,45
		TETT	HAUKLANDSV 1-2
		TETT	SOLBAKKG 23-24
		TETT	BAKKEG 1-15
		TETT	FINNSKOGG 22-34,37
		TETT	HAVNEG 40
		TETT	SOLBAKKG 20,22-32,35
		TETT	SØRG 2-8
03 MOSJØEN			
0301	SKJERVENGAN	TETT	AUSTERBYGDV 2,4-5,7-11,13-15,17,19,21-22, 24-32,34-39,41,43,45,47,49,51-55
		TETT	E BLIXG 2,4,6,8,10,12,14
		TETT	DR RAVNS VEG 1,9
		TETT	HEGGV 1-6,8-11,13
		TETT	INNERVOLL 12,14,16-20,22-34,36,38,40,42
		TETT	SCHULTZG 1-6
		TETT	SKJERVENGAN 1,3,5,7,9-10,12,14,16-18,20,22- 23,26-27,29,31-32,34,38,40,42,44
		0302	MOSJØEN NORD-ØST
TETT	EGEDES G 1,3-10,12,16-17,19-20		
TETT	FEARNLEYS G 18,28,30,36		
TETT	HOLBERGSG 3-5		
TETT	IBSENS G 1-12,14-19,22		
TETT	JERNBANEG 1,3-7,9-12		
TETT	JONAS LIES G 0-1,3-6,9-12,14,16		
TETT	KAPELLV 1-6		
TETT	LAGMANNSG 1-6,8-13,15-16,19-20		
TETT	P DASSG 15,18		
TETT	RÅDHUSG 2-5,7-12		
TETT	SKAVLANSV 1-2		
TETT	SKÅLV 1-4,8,11-21		
TETT	TORDENSKJOLDSG 2,4,6,8,10,12,14		
TETT	WERGELANDV 1-4		
0303	MOSJØEN SØR-ØST	TETT	EGEDES G 22,24-31,33-46,48-55
		TETT	FEARNLEYS G 21,25,39
		TETT	H HALLSG 13-14,19,25
		TETT	HÅREKSG 33,36,38,40
		TETT	JERNBANEG 13,15-19,24-27
		TETT	RÅDHUSG 3
		TETT	LAGMANNSG 21,23-28,30-31
		TETT	L SKOGSRSG 1-4
		TETT	MATHIAS BRUNSG 8,12
		TETT	O T OLSENSG 1,3-13
		TETT	RÅDHUSG 14-27,29-39,41,43
		TETT	TORDENSKJOLDSG 20,22,24,26,30,32,34,36,40, 42,46,52
TETT	TØRE HUNDSG 1-2,4-14,16-17,19-25		
0304	MOSJØEN NORD-VEST	TETT	C M HAVIGSG 17
		TETT	SKJERV G 32
		TETT	C M HAVIGSG 2,4,6,8,10-11,14-18,21,23-24, 26,29,31-32,34-38,40
		TETT	FEARNLEYS G 7,9-10,16
		TETT	P BECHSG 2
		TETT	JØRGENSENSG 2
		TETT	KIRKEG 2,7,10,12,14,16,20
		TETT	KR QUALESG 4-6,8,10,12,15,21,23
		TETT	P BECHSG 1-2,10,13-16,18-23,25
		TETT	PETER DASSG 1,4,11-13

KOMMUNE 1824 VEFSEN

TABELL 1. OMFANGET AV GRUNNKRETSENE, FORDELT PÅ TETT OG SPREDT BEBYGGELSE.

GRUNN- KRETSNR	NAVNET PÅ GRUNNKRETSEN	TYPE	OMFANGET AV GRUNNKRETSENE
0304	MOSJØEN NORD-VEST	TETT	SJØG 1-3, 5-9, 15, 21-22, 24-25, 27, 29-31, 35, 37, 41, 43, 45, 47, 49, 51
		TETT	SKJERVG 3-4, 6, 8, 10, 13, 16-18, 20, 22-23, 25, 27-29, 31-32, 37
		TETT	SKOLEG 1-3, 6-12
		TETT	STRANDG 4, 10, 15, 22, 25-26, 36-38, 40, 42
		TETT	TORDENSKJOLDSG 3, 5, 9
		TETT	TOROLFSG 2, 4
0305	MOSJØEN SØR-VEST	TETT	C HAVIGSG 44, 46, 48, 50, 56
		TETT	ELVEG 1, 3-7, 9, 11, 13-15, 17, 19, 21, 23, 25, 27
		TETT	FEARNLEYSG 15
		TETT	HÅREKSG 8-10, 13
		TETT	IBSENSG 13
		TETT	KIRKEG 22, 24, 26, 30, 32-37, 39-52, 54
		TETT	KR QUALESG 28-33, 36-37, 41
		TETT	MEYERSG 1, 3
		TETT	PARKV 1-10
		TETT	SJØG 59, 61, 63
		TETT	STRANDG 39
		TETT	TORDENSK G 13, 15, 17-19, 23, 25, 27, 29, 31, 33, 35, 37, 39, 45
		TETT	TOROLFSG 5
0306	MOSJØEN SØR	TETT	MATHIAS BRUNSG 1
		TETT	MEIERISK 1, 3, 5, 7
		TETT	VEFSNV 3, 13, 15
04 OLDERSKOGEN-REMA-BJØRNDALEN			
0401	VIKDALYHUNDÅLA	SPREDT	GNR. 1 BNR. 1
		SPREDT	GNR. 2 BNR. 1
		SPREDT	GNR. 5 BNR. 1
		SPREDT	GNR. 6 BNR. 2, 4-5
		SPREDT	GNR. 8 BNR. 1
		SPREDT	GNR. 9 BNR. 1
		SPREDT	GNR. 14 BNR. 1, 3, 6-7
		SPREDT	GNR. 15 BNR. 15, 29, 35-36, 46, 48-50
0402	NES	SPREDT	GNR. 15 BNR. 1, 3, 7, 9-11, 16, 31-32, 34, 37-38, 41, 43-45, 51
		SPREDT	GNR. 17 BNR. 2, 6-7
		SPREDT	GNR. 18 BNR. 1-2, 4-6, 8, 11, 13-15
		SPREDT	GNR. 20 BNR. 1, 3-8, 13, 15-16, 18, 20-23
		SPREDT	GNR. 21 BNR. 1, 3-4, 10-14, 16
0403	FORSJØRD	SPREDT	GNR. 22 BNR. 7-11, 14, 18-19, 22, 34, 38, 40-41, 50
		SPREDT	GNR. 24 BNR. 1, 7, 9
		SPREDT	GNR. 26 BNR. 2-4
		SPREDT	GNR. 27 BNR. 2
		SPREDT	GNR. 29 BNR. 1-3
		SPREDT	GNR. 33 BNR. 1-4, 6, 9
0404	BJØRNDALEN	SPREDT	GNR. 23 BNR. 5, 10
		SPREDT	GNR. 25 BNR. 2
		SPREDT	GNR. 93 BNR. 1
		SPREDT	GNR. 94 BNR. 1-3, 6, 8, 13
		SPREDT	GNR. 95 BNR. 1-3
		SPREDT	GNR. 96 BNR. 1-4
		SPREDT	GNR. 98 BNR. 1
		SPREDT	GNR. 99 BNR. 1, 3-6, 13
		SPREDT	GNR. 101 BNR. 11
0405	BJØRNDALEN NORD	TETT	GNR. 102 BNR. 1, 17, 19-20
		SPREDT	GNR. 101 BNR. 1, 5
		SPREDT	GNR. 102 BNR. 12
		SPREDT	GNR. 103 BNR. 21, 1404

KOMMUNE 1824 VEFBN

TABELL 1. OMFANGET AV GRUNNKRETSENE, FORDELT PÅ TETT OG SPREDT BEBYGGELSE.

GRUNN- KRETSNR	NAVNET PÅ GRUNNKRETSEN	TYPE BEBYGGELSE	OMFANGET AV GRUNNKRETSENE
0406	SKOG-HUSBREKKA	TETT	A P ALSG V 1-4,6-7,10,12,14,16,18-25
		TETT	ASPÅSV 48,50,52-52,64,66-74,76-84,86,88,90,92,105
		TETT	A P ALSG V 2-4,7,10,12,14,19,21-22,24-25
		TETT	ELVSTIA 1,3,5,7,9,11,15,17
		TETT	GARDSV 2
		TETT	GARDSV 2
		TETT	HUSØR 23,25,27,29,31,33,35,37
		TETT	JOHS EINREMS G 2,4
		TETT	MELLOMV 1-4
		TETT	SAGMOEN 2,4,6,8,10,12,14,16,18-23,25,27
		TETT	SKOGSV 2,4,12,14,16,18,20,22,24,26,28,30,32,34,36-37,40
		TETT	SK SVENDSV 2,6,8-13,15
		SPREDT	GNR. 101 BNR. 5,15
		SPREDT	GNR. 102 BNR. 2,6
		SPREDT	GNR. 103 BNR. 8
0407	OLDERSKOG SYD	TETT	SLETTENS V 1-5,7,9,11,13
		TETT	OLDERSK V 2
		TETT	BERNT OLDERSKOGSV 1-4
		TETT	BJØRNØG 1-4
		TETT	BRENNMOV 1,3,5,7-8,10,12,14,16,18,20,22
		TETT	FAGERBK 1-5,7-10
		TETT	FAGERTUNV 1,3,5,7,9
		TETT	HAGEGT 1-6
		TETT	HEIMTUNV 1-4,6
		TETT	IDRETTSV 2,4,6,8,10,12,14,16-31
		TETT	MOV 1-16,19,21,23,25,27,29,32-43,45,47,49,51
		TETT	O H ØKSENDALSV 2-4
		TETT	OLDERSK G 2,6-21
		TETT	ROALD AMUNDSSENSV 2,4-17
		TETT	SANDG 2,4
		TETT	SKOGSV 11,13,15,17,19,23,25,27,29,31,33,35
		TETT	STEINV 2,4-6,8-10,12
		TETT	SØRBK 2,4
TETT	TORSG 1-3,5,7,9		
TETT	VEFSNV 72,74,78,80,82,90,92,96		
0408	GILDEVANGEN	TETT	FAGERTUNV 2,4,6,8,10
		TETT	GRANV 3,5
		TETT	PARKAL 1-6,8
		TETT	P HOLSTSG 2-3,5-8,10
		TETT	SKOGSV 5,7,9
		TETT	STORG 3,5-21,23,25
		TETT	SVINGEN 1,3-4,6,8,10,12
		TETT	TVERRG 2
		TETT	VEFSNV 50,52,54,56,58,60,62,64,68,70
		TETT	VILLAV 1-4,6,8
		TETT	GNR. 103 BNR. 195
0409	OLDERSKOG ØST	TETT	BAKKEV 1,3-6,8-14
		TETT	BRINKEN 1,3,5,7,9,11,16
		TETT	BUV 1-5
		TETT	FINNBRAUTV 1-2,4-10,12-21
		TETT	FORAV 1-27
		TETT	L MOESV 1,3,5,7
		TETT	SANDBUG 1,3-12,14,18
		TETT	SYMREV 1-7,9,11
		TETT	VEFSNV 61,63,65,67,69,71,73,75-77,81,85
		TETT	VEFSNV 81
0410	MO-TRUDVANG	TETT	J LYNHG V 4-7
		TETT	LUNDV 3-4,6-26,28-35,37,39,41,43,45,47,49,51,53
		TETT	MYRBK 1-3,6,10,12
		TETT	MYRV 1-8,11-12,14,16-20,22,24,26
		TETT	OLDERBK 2,4,6,8
		TETT	VASSV 2-4,6-17,19,22,24
		TETT	VILLESV 1-10,12,14,16,18,20,22,24

KOMMUNE 1824 VEFSN

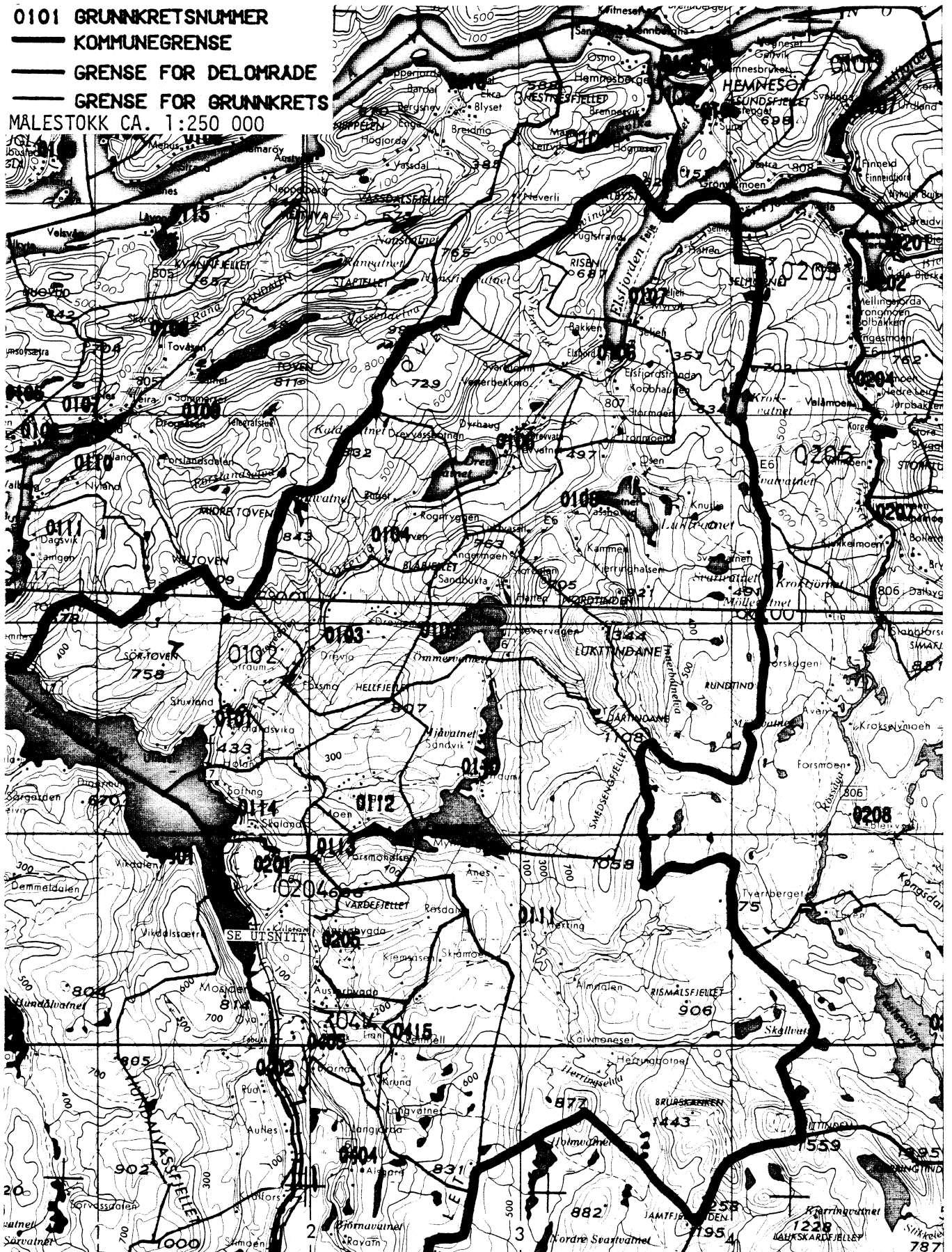
TABELL 1. OMFANGET AV GRUNNKRETSENE, FORDELT PÅ TETT OG SPREDT BEBYGGELSE.

GRUNN- KRETSNR	NAVNET PÅ GRUNNKRETSEN	TYPE BEBYGGELSE	OMFANGET AV GRUNNKRETSENE
0411	ASPRÅSVEGEN NORD	TETT	ASPRÅSV 1,3-11,13-22,25-46,103
		TETT	GARDSV 1
		TETT	GARDSV 1
		TETT	HUSBR 2,4-14,16,18,20,22,24,26,28,30,32,34,36
		TETT	VEFSNV 6,8,10,12,14,18,20,22,24,26,28,30,32,36,38,40,42-43,46
0412	NYRUD	TETT	B SJØBERGSG 1,3,5,7,9,11,13,15
		TETT	H UNGESV 2,4-6,8,10,12,14-15,19,21-28
		TETT	INDUSTRIV 2,4
		TETT	KIPPERMOV 1,5,7,9,11,13,15,17,19,21
		TETT	MATHIAS BRUUNS G 7,9,11,13,19,23
		TETT	NERMOV 1,3,5,7-9,11,13,15
		TETT	NYRUDV 13
		TETT	T MOESV 1-2,4-12,14
		TETT	VEFSNV 17,19,21,23,27,29,31,37
0413	VALLIA	TETT	AUSTERBYGDV 62,64,66,68,71
		TETT	NERSENGAN 2,4,6-8
0414	ANDÅS	SPREDT	GNR. 103 BNR. 4,1221,1383
		SPREDT	GNR. 106 BNR. 1,5-7,9-10,13-14,16,19,25-26,29,31,34,53-56,61-62,64-69,71-72,76,78-80,83-85,95-96,106,109
		SPREDT	GNR. 107 BNR. 1-2,4-5,9-10,12-13
		SPREDT	GNR. 108 BNR. 3-5,7,9,11-13,18-19,23,25-26
0415	MOLDREM	SPREDT	GNR. 86 BNR. 2
		SPREDT	GNR. 87 BNR. 1
		SPREDT	GNR. 88 BNR. 1-2,5
		SPREDT	GNR. 89 BNR. 2
		SPREDT	GNR. 90 BNR. 1-3,5-8,11,14
		SPREDT	GNR. 91 BNR. 1-2,5,7
		SPREDT	GNR. 92 BNR. 1
		SPREDT	GNR. 109 BNR. 1-2,5-6

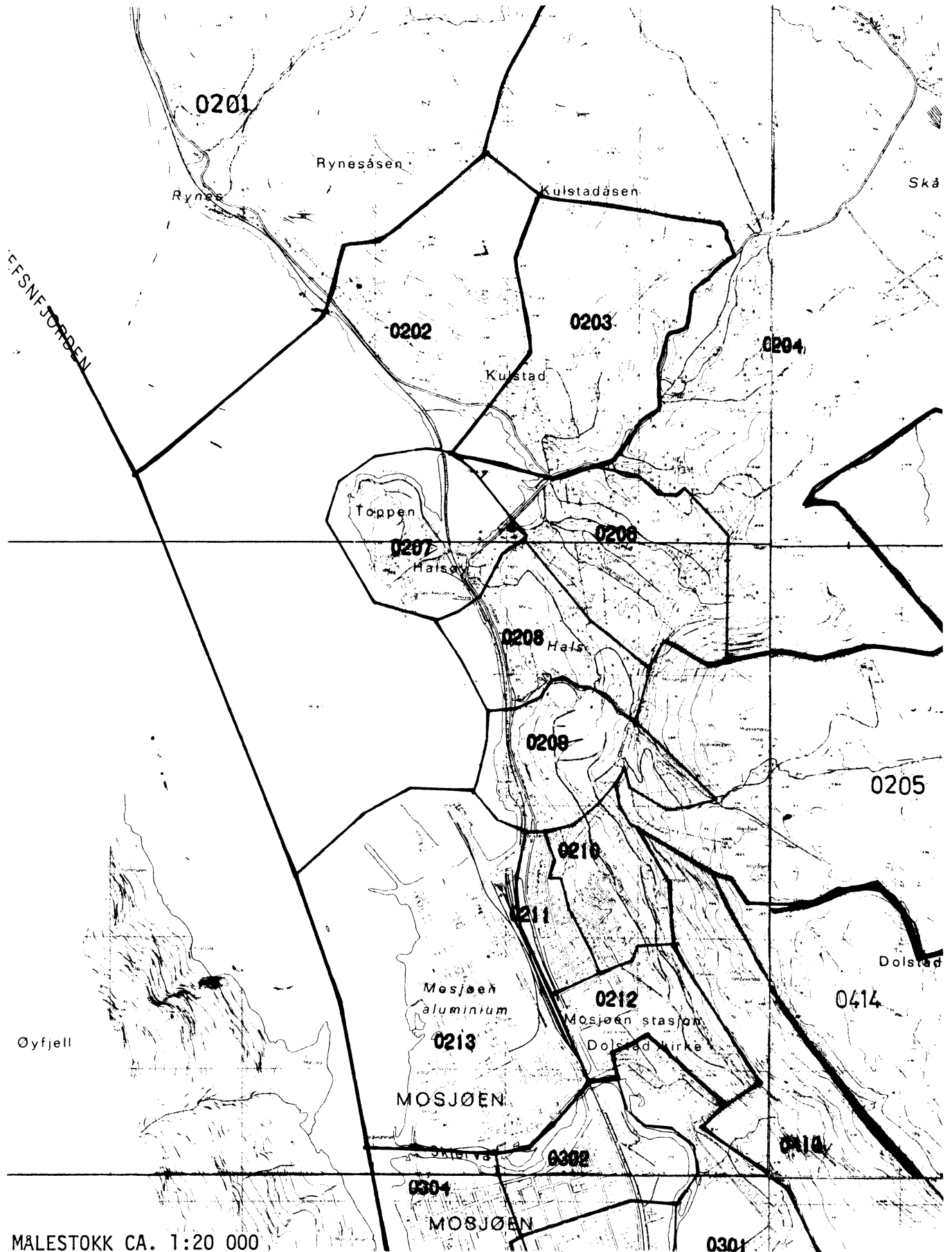
1824 VEFNSN

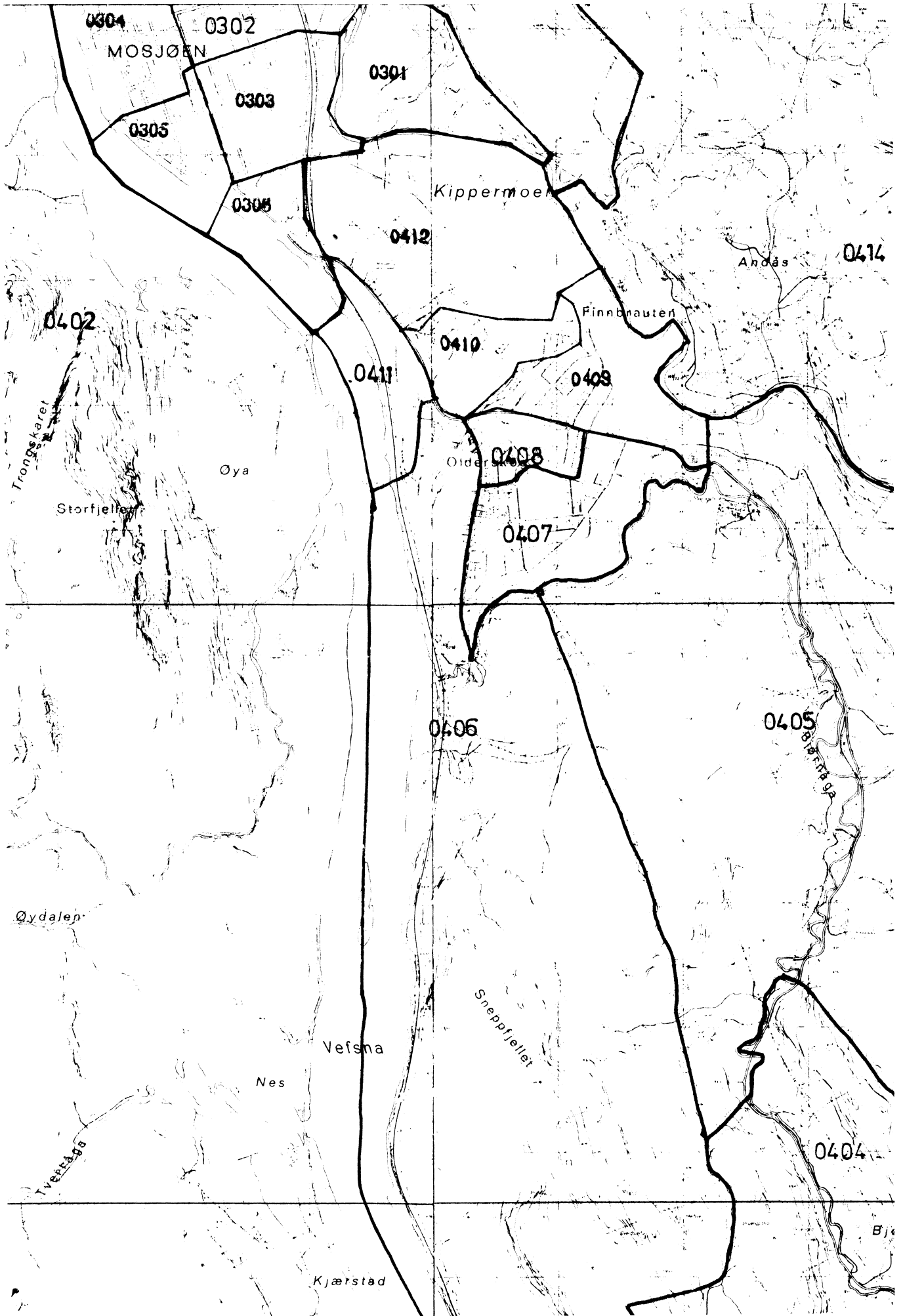
- 0101 GRUNNKRETSNUMMER
- KOMMUNEGRENSE
- GRENSE FOR DELOMRADE
- GRENSE FOR GRUNNKRETS

MALESTOKK CA. 1:250 000



UTSNITT AV KRETSKART





KOMMUNE 1824 VEFSN

TABELL 2. SAMMENLIGNBARHETEN MELLOM GRUNNKRETSENE 1980
OG FOLKETELLINGSKRETSENE 1970

GRUNNKRETS 1980	KOMM 1970	--- FOLKETELLINGSKRETS 1970 ---	
		HEL KRETS	DEL AV KRETS
0101 HOLLANDSVIKA	1824		1,21
0102 STUVLAND	1824	22	
0103 FORSMO	1824	23	
0104 ØVRE DREVJA	1824	24	
0105 DREVVATN	1824	28	
0106 ELSFJORD	1824	27	
0107 SELJELI	1824	26	
0108 LUKTVATN	1824	29	
0109 ØMMERVATN	1824	25	
0110 STRAUM	1824	14	
0111 HERRINGEN	1824	15	
0112 HELFJELL	1824		13
0113 HAUKLAND	1824		13
0114 SKALAND	1824		12,21
0201 RYNES	1824		11-12
0202 KULSTAD VEST	1824		10-11
0203 KULSTAD	1824		10-11
0204 SKOTSMYRA	1824		11
0205 MARKA	1824	7	
0206 BREIMOEN	1824		10-11
0207 HALSØY	1824		10
0208 HALS	1824		11
0209 BAUSTEIN	1824		18
0210 SENTRUM 1	1824		18
0211 SENTRUM 2	1824		18
0212 STASJONEN	1824		18
0213 MOSJØEN ALUMINIUM	1824	19	
0301 SKJERVENGAN	1824	8	
0302 MOSJØEN NORD-ØST	1824		17
0303 MOSJØEN SØR-ØST	1824		17
0304 MOSJØEN NORD-VEST	1824		16
0305 MOSJØEN SØR-VEST	1824		16
0306 MOSJØEN SØR	1824		9
0401 VIKDAL/HUNDÅLA	1824		1
0402 NES	1824	2	
0403 FORSJORD	1824		3
0404 BJØRNÅDALEN	1824	4	3
0405 BJØRNÅDALEN NORD	1824		9
0406 SKOG-HUSBREKKA	1824		9
0407 OLDERSKOG SYD	1824		9
0408 GILDEVANGEN	1824		9
0409 OLDERSKOG ØST	1824		9
0410 MO-TRUDVANG	1824		9
0411 ÅSPRISVEGEN NORD	1824		9
0412 NYRUD	1824		9
0413 VALLIA	1824		6
0414 ANDÅS	1824		6
0415 MOLDREM	1824	5	

KOMMUNE 1824 VEFSN

TABELL 3. SAMMENLIGNBARHETEN MELLOM DELOMRÅDENE 1980
OG FOLKETELLINGSKRETSENE 1970 OG 1960

DELOMRÅDE 1980	KOMM 1970	---KRETSENER-1970---		KOMM 1960	---KRETSENER-1960---	
		HELE	DELER AV		HELE	DELER AV
01 DREVJA-SKALAND	1824	13-15	1	1824	13-15	1
	1824	21-29	12	1823	1-5	
				1824		12
				1829	1-4	
02 HALSØY-RSBYEN-MARKA	1824	7	12	1824	7	12
	1824	10-11		1824	10-11	
	1824	18-19		1802		1-5
03 MOSJØEN	1824	8	9	1824		6
	1824	16-17		1824		8-9
				1802		1-5
04 OLDERSKOGEN-REMMA-B	1824		9	1824		6
				1824		8-9
	1824	2-6	1	1824	2-5	1

Kommune 1824 VEFSN

Tabell 4. Oversikt over kirkesogn/kapelldistrikt (menighet)

Menighet		Grunnkretsnummer	
Nummer	Navn	Hei	Dei av
01	VEFSN	0401-0415, 0110-0114, 0101 0201-0213, 0301-0306	
02	DREVJA	0102-0104, 0109	0101
03	ELSFJORD	0105-0108	

KOMMUNE 1824 VEFSN

TABELL 5. OVERSIKT OVER TETTSTEDER.

TETTSTED NR.	NAVN	KOMM NR.	OMFATTER TETTBEBYGGELSE I GRUNNKRETSENE
7581	MOSJØEN	1824	0202-0203, 0206-0213, 0301-0306, 0402, 0405-0413






AVGRENSING AV MOSJØEN TETTSTED

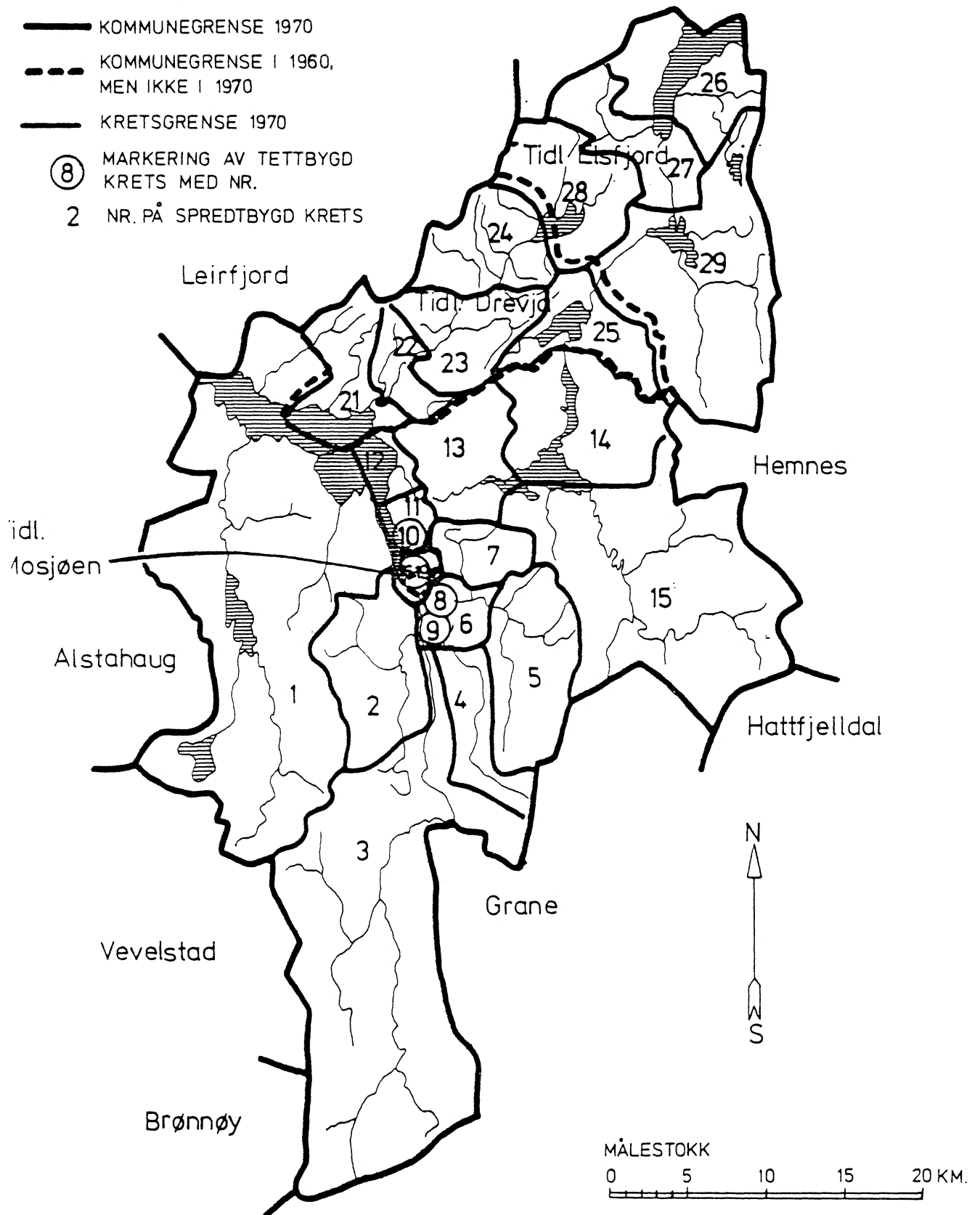


Med samtykke fra Norges geografiske oppmåling
er NGOs kartmateriale brukt som kartgrunnlag.

1824 VEFSN

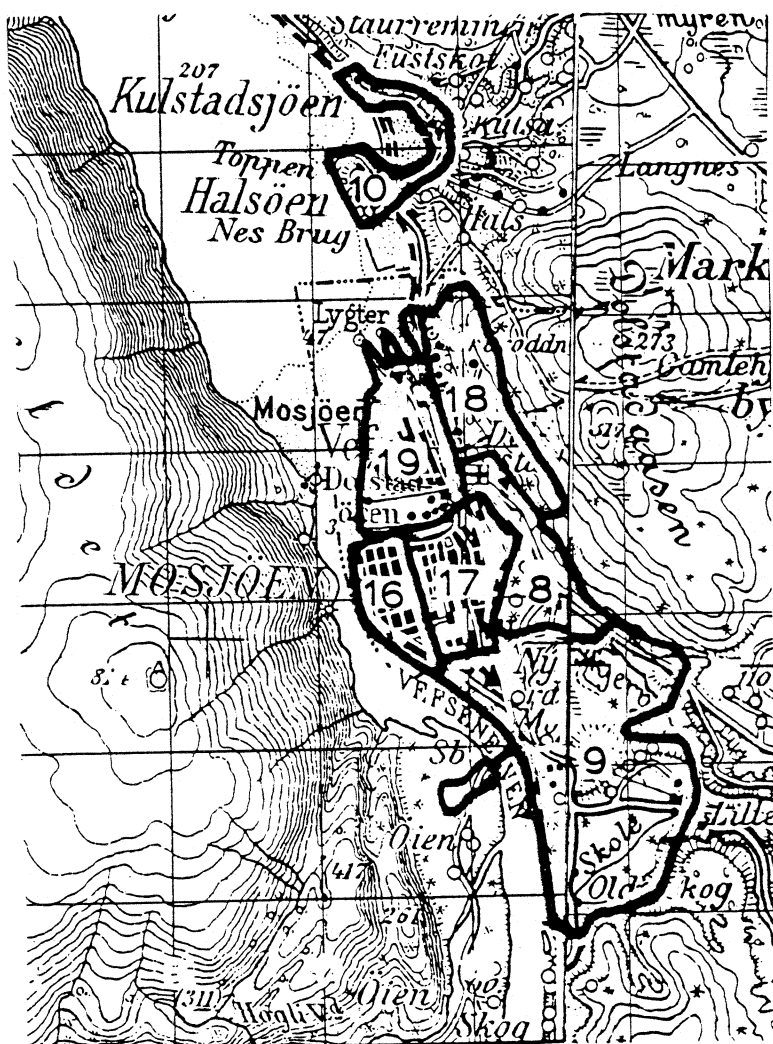
TEGNFORKLARING

-  KOMMUNEGRENSE 1970
-  KOMMUNEGRENSE I 1960,
MEN IKKE I 1970
-  KRETSGRENSE 1970
-  MARKERING AV TETTBYGD
KRETS MED NR.
-  NR. PÅ SPREDTBYGD KRETS



1824 VEFSN

TETTBYGDE KRETSER



TEGNFORKLARING

- KRETSGRENSE 1824
- 8** NR. PÅ TETTBYGD KRETS

MÅLESTOKK 1:50 000



Med samtykke fra Norges Geografiske Oppmåling er N.G.O.'s kartmateriale brukt som kartgrunnlag.

