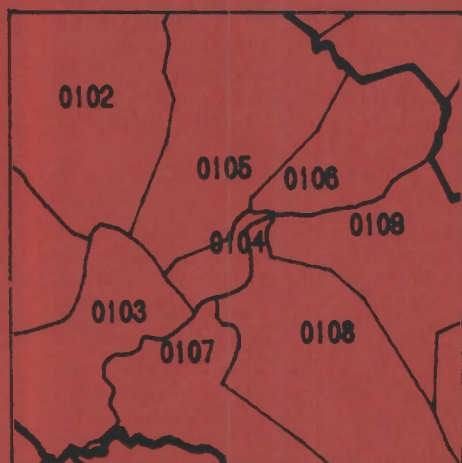


# GRUNNKRETSER OG TETTSTEDER



# DOKUMENTASJON 1980

1502 **MOLDE**

## FORORD

Med bakgrunn i det økende behovet for statistikk for mindre områder innen kommunene og på tvers av kommunegrensene, startet Statistisk Sentralbyrå i 1976 arbeidet med en generell, stabil kretsinndeling. Kretsene blir kalt grunnkretser for å unngå forvekslinger med tidligere folketellingskretser og eksisterende skole- og valgkretser som dekker mer spesielle behov.

Et vesentlig siktepunkt var å kunne gi detaljert geografisk statistikk fra landbrukstellingen i 1979 og folke- og bolig tellingen i 1980, men hensikten var også å få en geografisk enhet mer egnet for løpende statistikk.

Utgangspunktet for inndelingen har vært folketellingskretsene i 1970, men disse måtte mange steder nøye revideres i samråd med kommunene for å bli bedre egnet som en generell, geografisk basisenhet.

Formålet med dette heftet er å dokumentere kretsinnndelingen og lette arbeidet med analyser og praktisk bruk av kretsdata. Data for grunnkretser blir bl.a. tilgjengelige i egne kommunehefter fra Folke- og bolig tellingen 1980. I de enkelte kommuner og i Statistisk Sentralbyrå finnes det også foreløpige befolkningstall pr. 1/7-79 og 1/11-80 for grunnkretser.

Prinsippene for kretsinnndelingen ble utformet gjennom drøftinger med brukere og gjennom et prøveprosjekt, og er beskrevet i et eget notat "Veiledning ved inndeling av kommunene i grunnkretser". Statistisk Sentralbyrå. 1977. Det blir også tatt sikte på å drøfte erfaringer fra arbeidet og utviklingsperspektiver nærmere i et særskilt hefte.

Utviklingen av GAB-systemet (Grunneiendom-, Adresse- og Byggningsregister) vil gi et regelmessig vedlikehold av bl.a. et adresseregister med koder for grunnkrets. Dette vil i framtida gi muligheter for bl.a. befolkningsstatistikk for grunnkretser, og lette oversikten i kommunene. Grunnkretsinnndelingen skal heretter holdes mest mulig fast. Det vil imidlertid kunne forekomme feilregistreringer. Henvendelser om slike feilregistreringer og spørsmål om eventuelle endringer i grunnkretsinnndelingen skal rettes til Fylkeskartkontoret i det aktuelle fylket, som vil ta saken opp med Byrådet. Spørsmål om grunnkretsinnndelingen generelt og arbeidet med den kan også rettes til Statistisk Sentralbyrå, Kongsvinger.

Arbeidet med kretsinnndelingen, som har hatt økonomisk støtte fra Miljøverndepartementet, har vært ledet av førstekonsulent Jan Byfuglien og konsulent Ole Ragnar Langen.

Statistisk Sentralbyrå, Oslo, juni 1981

Odd Aukrust

---

Eivind Hoffmann

INNHold

	Side
Generelt om grunnkretsinnndelingen, avgrensingen av tettsteder og registrering av kirkesogn/kapelldistrikt .....	3
Spesielle merknader til gjennomføringen i Molde kommune .....	8
Omfanget av grunnkretsene, fordelt på tett og spredt bebyggelse .....	10
Kart over inndelingen i grunnkretser .....	18
Sammenliknbarheten mellom grunnkretsene 1980 og folketellingskretsene 1970 .....	21
Sammenliknbarheten mellom delområdene 1980 og folketellingskretsene 1970 og 1960 .....	22
Oversikt over kirkesogn/kapelldistrikt (menighet) .....	22
Oversikt over tettstedene .....	22
Kart over avgrensing av tettstedene .....	23
<b>V e d l e g g</b>	
1. Kartskisse over kretsinnndelingen i 1970 .....	25
2. Oversiktskart over tettbygde kretser i 1970 .....	26

## GENERELT OM GRUNNKRETSINNDELINGEN, AVGRENSINGEN AV TETTSTEDER OG REGISTRERING AV KIRKESOGN/KAPELLDISTRIKT

### Formålet med og nytten av grunnkretsinnndelingen

Formålet med å dele kommunen inn i grunnkretser er å lage små stabile geografiske enheter som kan gi et fleksibelt statistisk grunnlag for kommunal og regional analyse, forvaltning og planlegging. Foruten å nytte disse slik de er, kan grunnkretsene grupperes til enheter som varierer fra formål til formål. Som minste byggekloss kan grunnkretsen settes sammen til geografiske enheter som er formålstjenlige f.eks. i planleggingen av eldreomsorgen eller til å studere utviklingen av elevgrunnet i grunnskolen på ulike alderstrinn. Aktuelle grupperingsenheter som kan gå på tvers av kommunegrensene er f.eks. vassdragsregioner og arbeidsmarkedsregioner.

I første omgang kommer Statistisk Sentralbyrå til å nytte inndelingen til å presentere data fra landbrukstellingene i 1979 og folke- og boligstillingen i 1980. Som en kontroll på at det arbeidet som er gjort er riktig har en laget tabeller pr. 1/7-79 og 1/11-80 som gir befolkningstall fordelt på alder, kjønn og type bebyggelse.

### Krav til grunnkretsinnndelingen

Ut fra de formål inndelingen i grunnkretser skal tjene, ble det stilt en del krav som vi nedenfor kort skal gjennomgå.

1. Grunnkretsene må utformes slik at grensene er uforanderlige over en rimelig tidsperiode. Dette er et særdeles viktig krav. Stabile kretser er en helt avgjørende forutsetning for å kunne følge endringer på kretsnivå over tid. (se nedenfor).

Nå har dessverre kartgrunnet mange steder vært svært dårlig. Dette gjør at en spesielt i ubebodde områder må regne med at grensene må justeres slik at de faller sammen med eiendomsgrensene. Grunnkretsens omfang er definert ved adressene (gards- og bruksnr. eller gateadresse). En del steder er imidlertid eiendommene så store at en må regne med at grunnkretsgrensa må trekkes på tvers av eiendomsgrensa. Videre må en regne med endringer av grensene i ubebodde områder dersom disse blir bebygget med boliger, industri o.l. og grensene går på tvers av den nye bebyggelsen. De eneste endringer som kan tillates i bebodde områder er deling eller sammenslåinger av hele grunnkretser. Der nytt kartgrunnet viser at grensene i bebodde områder er trukket feil, må grensene på kartet justeres slik at de blir i samsvar med beskrivelsen (gateadresser eller gards- og bruksnr.).

2. Kretsene er i størst mulig grad søkt gjort sammenlignbare med folketellingskretsene i 1970 og tidligere tellinger slik at en kan følge utviklingen bakover i tid. Dette kravet strir imidlertid ofte mot kravet om at inndelingen skal bestå av sammenhengende geografiske områder og være hensiktsmessig til kommunal og regional planlegging. Der den gamle inndelingen fra folketellingen i 1970 ikke kunne nyttes direkte, har en likevel forsøkt å lage større enheter innen kommunen som kan sammenlignes. I noen tilfeller har ikke dette lyktes, enten ved at den gamle inndelingen bestod av ikke geografisk sammenhengende områder, eller fordi dette ville føre til en inndeling som kommunen mente ikke var formålstjenlig.

3. Grunnkretsene skal ikke være for store eller variere for mye i folketall og areal. Dette kravet er viktig for at grunnkretsen kan fungere som byggekloss ved inndeling i regioner av ulike slag. I spredtbygde strøk ble det som utgangspunkt sagt at grunnkretsene ikke burde overstige 300-400 personer og i tettbygde strøk 500-600 personer.

Arealet i kretsene bør heller ikke variere for mye. Spesielt større ubebodde områder som f.eks. Finnmarksvidda og Hardangervidda, er delt inn i ubebodde grunnkretser, der grensene er lagt i vannskillinger.

Grensene for grunnkretsene er også forsøkt lagt slik at de i størst mulig grad er ensartede når det gjelder bebyggelsesstruktur, natur- og næringsgrunnlag og slik at de kommunikasjonsmessig hører sammen. Folketellingskretser fra 1970 er f.eks. ofte blitt delt fordi de enkelte deler av kretsen nå ikke lengre hører sammen kommunikasjonsmessig.

#### Inndelingen i delområder (bydeler/bygdelag)

Størrelsen på kommunene varierer svært mye. Det var derfor behov for å lage en fast inndeling som kunne gi data på et mer overordnet nivå enn grunnkretsen. En slik områdeinndeling vil være bedre egnet for data som blir for detaljert på kretsnivå samtidig som den vil være bedre egnet enn kretser til regionale oversiktsanalyser. Ut fra statistiske formål ble derfor grunnkretsene gruppert til delområder. Delområdene er angitt ved de to første sifrene i det 4-sifrede grunnkretsnummeret, mens de to siste sifrene angir nummeret på grunnkretsen innenfor delområdet.

Delområdene har som hovedregel 1 000-3 000 innbyggere i spredtbygde strøk og 3 000-6 000 i mer tettbygde strøk. Kommuner med under 1 000-2 000 innbyggere er vanligvis ikke delt inn i delområder.

### Registrering av tettsted

Ved Folketellingene 1960 og 1970 var kretsinnndelingen knyttet direkte til inndelingen i tettsteder. Dette er uheldig fordi tettstedsgrensene endrer seg over tid. Det er imidlertid fortsatt ønskelig å registrere tettbebyggelsen da dette er den eneste måten en kan få et realistisk bilde av utviklingen i urbaniseringen i Norge. Den enkelte adresse er derfor registrert med en egen kode for om adressen ligger innenfor eller utenfor tettsted, uavhengig av grunnkretsinnndelingen. Det er videre bygd opp et eget tettstedsregister som grupperer sammen tettbebyggelsen i de enkelte grunnkretser til tettsteder.

For at en hussamling skal kunne registreres som et tettsted må det bo minst 200 personer der og avstanden mellom husene må normalt ikke overstige 50 meter. Har en derimot fått en kjerne med 200 innbyggere, kan en vise mer skjønn ved avgrensingen. Husklynger som naturlig hører med til tettstedet, tas med selv om avstanden overskrider 50 meter. Avstanden mellom nærmeste hus i kjernen og den lille klynga, bør imidlertid ikke overstige 400 meter. Er avstanden større bør husklynga være stor nok til å danne eget tettsted. Grensene for tettstedene slik de er beskrevet i dette heftet, skal vise grensa for bebyggelsen slik den er 1. november 1980 og ikke inneholde områder som er blitt eller blir bebygd seinere. Bebyggelse som skal regnes med i tettbebyggelsen er boliger, industri, forretninger, offentlige bygninger, idrettsanlegg o.l. Hytter og ren gardsbebyggelse skal bare regnes med i tettstedet dersom det ligger i eller i tilknytning til tettstedet, dvs. mindre enn 50 meter fra nærmeste hus i "kjernen" eller den lille husklynga som ligger over 50 meter fra "kjernen"

I praksis vil det finnes områder innenfor tettstedene der avstanden mellom husene overstiger 50 meter. Dette kan f.eks. være i industriområder eller idrettsanlegg som ligger i tilknytning til tettstedene. Videre kan det være naturlige hindringer som bergknauser, elver eller dyrkbare områder som en ikke får bygge ut.

Ved avgrensingen av tettstedene har Byrået støtt på en rekke praktiske problemer som har sammenheng med at dette arbeidet er noe som har vært nytt for de kommunale myndigheter. Praksis ved avgrensingene kan derfor variere noe, men dette gir trolig ikke større registreringsfeil enn ved den metode som ble nyttet i 1970. En regner med at feil vil bli korrigert etter hvert som kommunen skal ajourføre grensene.

Hvert tettsted er tildelt et firesifret nummer i tillegg til kommune-nummeret.

### Registrering av kirkesogn og kapelldistrikt (menigheter)

Ved tidligere folketellinger har det vært et krav av folketellingskretsene skulle følge grensene for kirkesognene. Dette har en del steder vist seg utilfredsstillende da sognegrensene har vært foreldet i forhold til dagens bosettingsmønster. For å få statistikk for kirkesogn/kapelldistrikt er kirkesogn/kapelldistrikt registrert uavhengig av grunnkretsinnndelingen. Grensene for kirkesogn/kapelldistrikt kan derfor avvike fra grunnkretsgrensene, men de kirkelige myndigheter er oppfordret til å tilpasse de kirkelige inndelingene slik at grensene faller sammen med grensene for grunnkretsene. Dette letter registrering og ajourhold. Det er laget en egen katalog som grupperer menigheter til prestegjeld, prosti og bispedømme.

### Sammenlignbarhet med tidligere folketellinger

Ett av kravene som er satt til inndelingen i grunnkretser er at en bør forsøke å få til en så god sammenlignbarhet med folketellingskretsene i 1970 som mulig. I tabellene 2 og 3 har vi vist sammenlignbarheten mellom grunnkretsene 1980 og folketellingskretsene 1970 og delområdene og folketellingskretsene 1970 og 1960. Sammenlignbarheten er funnet ved å sammenligne kart fra de ulike tellingene. Det er ikke tatt hensyn til endringer av grensene i ubebodde strøk. Nøyaktigheten vil også avhenge av kvaliteten av kartgrunnlaget. Ved nærmere studium av adressene i de enkelte grunnkretsene kan en oppdage differanser mellom de ulike tidspunktene som ikke er oppdaget ved å sammenligne kart. Slike differanser kan skyldes feil ved tidligere tellinger.

Det arbeides med en omkoding av 1970-materialet til delområder i 1980, og det er også lagt til rette for en omkoding av 1970-kretser til grunnkrets 1980. Byrådet har imidlertid foreløpig ikke ressurser til å gjennomføre dette.

### Dokumentasjon av kretsinnndelingen

Grunnkretser, tettsteder og kirkesogn/kapelldistrikt er dokumentert ved hjelp av kart og lister.

Kartdokumentasjonen er av varierende kvalitet. Alle grunnkretser i spredtbygde strøk er tegnet inn på kart i M 1:50 000. I tettbygde strøk er grunnkretsene tegnet inn på økonomisk kartverk av varierende målestokk 1:5 000, 1:10 000 og 1:20 000. Tettsteds grensene er tegnet inn på kart i samme målestokk. Dessverre er det enkelte tettbygde områder hvor økonomisk kartverk ennå ikke finnes. Her er kretsinnndelingen og tettstedsavgrensingen dokumentert enten på reguleringskart i M 1:2 000, 1:1 000 eller 1:500 eller på flyfoto av ulik målestokk. Kirkesogn/kapelldistriktene er for de fleste prestegjeld dokumentert

på kart i M 1:50 000. Byrådet og kommunen skal ha den samme dokumentasjonen. Flere kommuner har lagt grunnkretsgrensene og avgrensingen av tettstedene på egne folier.

I Byrådet blir grunnkretsgrensene digitalisert (koordinatsatt) automatisk på kartgrunnlag i M 1:50 000 og økonomisk kartverk i tettbygde strøk. Videre blir tettstedsgrensene også digitalisert, vesentlig ut fra økonomisk kart i M 1:10 000. Kartene i dette notatet er framstilt ved hjelp av folier uttegnet på grunnlag av digitaliserte grunnkretsgrenser og tettstedsgrenser.

Disse inndelingene er kodet inn i adresseregisteret i Byrådet. Adresseregisteret inneholder bare bebodde adresser og bygger på folkeregisterets Magnetbåndregister. Dette adresseregisteret vil danne grunnlaget for etablering av Adresseregisteret i GAB-systemet (Grunneiendom-, Adresse- og Bygningsregister).

Kvaliteten på det foreløpige adresseregisteret er noe ujamm. Det har manglet presise retningslinjer for adressekoding i folkeregistrene. Noen har f.eks. nyttet fiktive adresser som ikke samsvarer med den offisielle matrikkelen. I tabell 1 kan det derfor finnes en del adresser som ikke kan regnes som offisielle adresser. Dette gjelder f.eks. bebodde eiendommer på statsgrunn i en del kommuner. Etter hvert blir offisiell adressering mer utbredt og ensartet, og registrene blir da lagt om.

Adresseregisteret kan inneholde enkelte adresser som er kodet i feil grunnkrets eller med feil type bebyggelse. Dette er imidlertid etableringsfeil som en regner med vil bli rettet opp etter hvert som registeret blir vedlikeholdt av kommunen.

Byrådet har etablert et adresseregister pr. 1/7-79 og et pr. 1/11-80.

### Den praktiske gjennomføringen

Det ble lagt stor vekt på å trekke kommunene aktivt inn i arbeidet med å fastlegge grunnkretsene og å avgrense tettstedene. Uten kommunenes lokalkunnskap ville det ikke ha vært mulig å kode adresseregisteret fullt ut, samtidig som kommunene er de eneste som kunne lage en inndeling som var brukbar for kommunal forvaltning og planlegging.

Allerede i 1976 ble de første kommunene kontaktet. Hver kommune fikk tilsendt et notat hvor omfanget av den enkelte folketellingskrets i 1970 var regnet opp. I notatet var det også et forslag eller skisse til inndeling i delområder og grunnkretser. Detaljeringen i forslaget var avhengig av kvaliteten på den gamle inndelingen og dokumentasjonen fra 1970. Kommunen ble bedt om å ta hensyn til framtidig utbygging. Samtidig ble kommunen bedt om å avgrense de husklyngene som tilfredsstilte kravene til tettsted eller som en ventet ville



tilfredsstille kravene ved utgangen av 1980. Etter korrespondanse og kontakt over telefon ble inndelingen fastlagt og tettstedene avgrenset. Inndelingen i grunnkretser og avgrensingen av tettstedene kan i et mindre antall kommuner av ulike grunner være av mindre bra kvalitet. Likevel bør en så langt det er mulig unngå å endre kretsinnndelingen, da dette vil ødelegge kontinuiteten i statistikken.

Høsten 1979 og 1980 ble det foretatt en ajourføring fram til 1/7-79. I første halvpart av 1981 ble så kretsinnndelingen, tettstedene og kirkesogn/kapelldistrikt ajourført pr. 1/11-80.

For å få kartlagt inndelingen i kirkesogn/kapelldistrikt ble sognepresten i hvert prestegjeld kontaktet. Sognepresten fikk tilsendt et kart der grunnkretsene var tegnet inn og ble bedt om å tegne inn grensene for kirkesogn/kapell-distrikt på kartet. Der grunnkretsene ble delt av et kirkesogn/kapell-distrikt ble prestene bedt om å liste opp de adresser i grunnkretsen som falt innenfor de enkelte kirkesogn/kapell-distrikt. Materialet ble så sendt Byrådet via fylkeskartkontorene og bispedømmerådene som skulle foreta en første kontroll av materialet.

#### SPESIELLE MERKNADER TIL GJENNOMFØRINGEN I MOLDE KOMMUNE

Ved folketellingen i 1970 var kommunen delt inn i 35 folketellingskretser. Av disse svarte kretsene 1-12, 15-17 og 35 til tettstedet Molde. Foruten tettstedet Molde er det kommet til 2 nye tettsteder, Hjelset og Kleive. Nesjestranda har under 200 innbyggere pr. 1/11 1980 og tilfredsstiller derfor ikke tettstedskravene.

Tallet på grunnkretser er 48. Av disse er 4 ubebodde.

Kommunen er delt inn i 7 delområder. Ved inndelingen i delområder har en tatt hensyn til framtidig utbygging. En har også sett bort fra de gamle kommunegrensene, da disse etter hvert er blitt utvasket i de aller fleste relasjoner. Delområdene bygger delvis på inndelingen i valgkretser.

Sammenlignbarheten til 1970-inndelingen er bra utenfor tettbebyggelsen Molde. Inndelingen fra 1970 i gamle Molde by (kretsene 1-12) er slik at den er vanskelig å kartfeste og lite egnet til planlegging. Vi har mistanke om at den består av geografisk adskilte områder. Dette gjør at vi i tabellen som viser sammenlignbarheten til 1970-inndelingen har satt opp alle kretsnumrene (1-12) utenfor grunnkretsnummeret. Ved sammenligning mellom 1970 og 1980 må en slå sammen hele tettstedsområdet med omegnskretser.

Ved overføringen fra folkeregisterets magnetbåndregister til adresseregisteret, er en del gateadresser blitt ført inn i feltet for gards- og bruksnummer. Adresseregisteret vil med andre ord inneholde en del gardsnummer på fire siffer. Disse adressene er i virkeligheten gatekoder. Dette må kommunen rette opp når vedlikeholdet av A-delen i GAB starter. I tabell 1 har vi korrigert dette.

Dessverre ser det ut til at det er gjort en feil i grensedragningen på kartet mellom grunnkrets 0702 og 0703. Mesteparten av gnr. 102 er kodet i grunnkrets 0702. Vi tror derfor at grensa må flyttes noe inn på grunnkrets 0703.

TABELL 1. OMFANGET AV GRUNNKRETSENE, FORDELT PÅ TETT OG SPREDT BEBYGGELSE.

GRUNN- KRETSNR	NAVNET PÅ GRUNNKRETSEN	TYPE BEBYGGELSE	OMFANGET AV GRUNNKRETSENE
01 HAUKEBØEN			
0101	MORDAL	SPREDT	GNR. 131 BNR. 1-2,19
		SPREDT	GNR. 132 BNR. 1-2
		SPREDT	GNR. 133 BNR. 1-3,5,8,10,14-16,23,25-27,29
		SPREDT	GNR. 134 BNR. 1,3,16-19
0102	KRINGSTAD	SPREDT	GNR. 135 BNR. 1,3-4,9,11,15-16
		TETT	KRINGSTADV 10,12,14,19,23,26,
		TETT	SIRIV 3-4
		TETT	GNR. 21 BNR. 9,13,26,28,34,36,40,47,49-50, 52,56,60,67,72,74-75,95
0103	MEK	SPREDT	GNR. 21 BNR. 1-6,10,17,23,35,37-38,44,55, 63-64,85,88
		TETT	NORDSTIEN 1,3,24
		TETT	SETERV 1,3,4-6,8-11,13-16,18-24,26
		TETT	SKRENTEN 1-17,19,21,23,25,27,29,31,33.
0105	STRANDHEIM	TETT	STATSRÅD QVAMS V 1,3-5,8,10,12,18,20,22,24
		TETT	SØRSTIEN 1-33,35-46,47-49,51
		TETT	ØVERBØEN 1-10,12-19,22-29,31
		TETT	GNR. 22 BNR. 1-4,6,9-14,16,18,20,22
		TETT	Mekveien 15
		SPREDT	GNR. 22 BNR. 5,8
		TETT	BJ BJØRNSONSV 95-106,108-116,118,120,122,124- 127,129,131-133,135,137-139,142-143,145,147, 149,151,153,155,157
		TETT	BJØRSETALLEEN 1
		TETT	BJØRSETBOVEGEN 1,3,5,7-11,13
		TETT	GLOMSTUV 51,53,55,57,59,61,63,65,67,69-71, 73-77,79,81,83,85,87
TETT	INGEBRIKTV 6,12,14,16		
TETT	JULSUNDV 111,113,117,119,121,123		
TETT	NYBØV 2,4,6-10,12,14		
TETT	PEDERVEGEN 1-12		
TETT	RAUMAV 1-3,5,9,11		
TETT	SKOLEVEGEN 1-2,4,6-9,12-14,16,18,22		
TETT	STRANDHEIMV 1,3,6,8,10,12		
TETT	GNR. 23 BNR. 27,44,219,280,282,296,320,327, 330		
0106	BJØRSET	TETT	BJ BJØRNSONSV 45,55,57,59,61,63,65,67,69, 71,73,75,77,79-84,86-94
		TETT	BRATTLIVEGEN 2,4-10,12
		TETT	CESILIENFRYDVEGEN 1-7
		TETT	GLOMSTUVEGEN 11,14,16-18,22,24,26,28,30,32- 33,37,39-45,47-50
		TETT	JULSUNDVEGEN 51,53,55-58,60-65,69,71,73,75, 79,81,85,87,89,91,93,95,97,101
		TETT	KRINGSJÅRVEGEN 31,33
		TETT	LILLEVIKV 1-7,9,11,13-20,22,24
		TETT	MOLDELIV 97,99,101-103,105-110,113-114,116- 118,127,130
		TETT	REKKEBOVEGEN 1-9,11-24
		TETT	SAGVEGEN 1-5,7,9-11,13
		TETT	SOLHEIMVEGEN 8,12,15,17,19
		TETT	STORVIKVEGEN 1-6,8-12,14,18,21-22
		TETT	STUEVOLLV 1-6,10,12,14,16
		TETT	GNR. 23 BNR. 1-2,70,75,80,103,204,292,307, 310,328
		TETT	MODELVEIEN 117

TABELL 1. OMFANGET AV GRUNNKRETSENE, FORDELT PÅ TETT OG SPREDT BEBYGGELSE.

GRUNN- KRETSNR	NAVNET PÅ GRUNNKRETSEN	TYPE BEBYGGELSE	OMFANGET AV GRUNNKRETSENE
0107		SPREDT	GNR. 21 BNR. 7
02	REKNES		
0201	HATLELIA	TETT	FAGERLIVEGEN 27,31,33,35-36,38-42,44-46,48,50
		TETT	FARSTADBK 2-7,9,11-13
		TETT	HATLEHAUGV 2,4,6-12,14,16
		TETT	SOLLIV 2,4,6,8,10,12,16,18,20,22,24,26,28,30,32,36,38,40,44,46,48,50,52,54,56,58,60,64,66,70,72,74,76,78,80,82,84,86,88,90,92,95-102
		TETT	THIISLØYPA 1-4,9
0202	KRINGSJÅ	TETT	ANDERS SANDVIGS V 2,4,10
		TETT	BEKKEVOLLVEGEN 9-15,17-20
		TETT	HOLBAKKEN 4
		TETT	HOLVEGEN 1,3-8,10-12
		TETT	KRINGSJÅV 1-2,4-8,11,13,15,18
		TETT	MALI FURUNESV 1-4,6,8,10,12,14
		TETT	MOLDELIVEGEN 86,88,90,92,94,96
		TETT	PETER SOLEMSDALS V 1,8,10
		TETT	REINHOLD ZIEGLERS V 2-3,6
0203	HAUAN	TETT	AUKRAVEGEN 6,8-21,23,25,27,29-32,34,36
		TETT	DAMVEGEN 3,5,7,9,11
		TETT	ELVEG 3
		TETT	FAGERLIVEGEN 15,17,19,21-26,28,30,32
		TETT	FURULUND 1-2,4
		TETT	HAUANV 1-7,11,13-16,18-21,23,25
		TETT	LANGMYRV 1-2,4,7,9-11,13-20,22,24,
		TETT	MOLDELIVEGEN 16,18,20,22,24,26,30,36,38,42,44,46,48,52,54,56,58,60,62,64,66,68,70,72,74
		TETT	SIVERTVEGEN 1-4,6,8,10,12,14,16-17,20
		TETT	SNARV 1-4
		TETT	SOLLIV 1,3,5,7,9,13,17,19,21,23,25,27,29,33,35,37,39,41,43,45,47,49
		TETT	TØMMERV 2-5,7
0204	ELVEBAKKEN	TETT	ADJ DØRUMSGT 15,17,21,23-25,27,29,31,33,35,37,39,41,43,45,47
		TETT	ALEX KIELLANDSV 1-11,13,15-18,20,22,24,26
		TETT	A HAMMERSVEG 1-9,11-15,17-26
		TETT	AMTM LETHSG 20,22,24,26,28-33,35,37
		TETT	ELVEG 7,9,11,13,15,17,21
		TETT	FAGERLIVEGEN 1-14,16,18,20
		TETT	FR NANSENSGT 1-2,4,8-9,11,13,15,17,19,21
		TETT	H IBSENSVEG 1-22,24
		TETT	KIRKEBK 10,14,16
		TETT	MOLDELIV 25,27,29,31,33,35,39,41,43,45
		TETT	ØVRE VEG 1,3,5,9,11,13,15,17,21,23
0205	STADIONOMRÅDET	TETT	ADJ DØRUMSGT 1-2,4-5,7-8,10,13-14,16,20,22
		TETT	AMTM LETHSG 1,3-16,18-19,23,25,27
		TETT	GARTNERIVEGEN 1-4
		TETT	GØRVELLALLEEN 2,4,6
		TETT	IDRETTSV 1,8-9
		TETT	KIRKEBAKKEN 9,11,13,15,17,19,21,23,25,27,29,31
		TETT	MARGARETA DAHLS G 15,17-24,27-32,34,36,38,40-46,48,50,52,54
		TETT	MOLDELIV 49,51,53,55,57,59,61,63
		TETT	MUSEUMSVEGEN 2,4,6,8
		TETT	NILS HERTZBERG SV 2,4,6,8,10,12
		TETT	PARKV 11,13,15,17,22-24,26-30,32,34,36
		TETT	SANDVEGEN 17,19,21,23,27,29
0206	SELLANRÅ	TETT	BEKKEVOLLVEGEN 1-3,5,7-8
		TETT	BJ BJØRNSON SV 14,20,34,36,38,40
		TETT	GLOMSTUVEGEN 1-2,5-6,8-10,12
		TETT	GØRVELLALLEEN 1,3,7,9
		TETT	M DAHLSGT 1,3,5-12,14,16

TABELL 1. OMFANGET AV GRUNNKRETSENE, FORDELT PÅ TETT OG SPREDT BEBYGGELSE.

GRUNN- KRETSNR	NAVNET PÅ GRUNNKRETSEN	TYPE	OMFANGET AV GRUNNKRETSENE
0206	SELLANRÅ	TETT	MOLDELIV 91,93,95
		TETT	MUSEUMSVEGEN 1,3,5
		TETT	NINI ROLL ANKERSV 2-3,5-8,10-18,20
		TETT	NORDSKOGVEGEN 2
		TETT	PARKVEGEN 31,33,35,37-41,44-45,47-54,56,58-60,62-64,66,68-69,71-72,74,76-78,80,82
		TETT	REKNESVEGEN 4,6,10-17
		TETT	SANDV 1,3,5,7,9,11,13,15
		TETT	STATSRÅD ASTRUPSG 2,4-10
		0207	SENTRUM 1
TETT	B BJØRNSONSGT 3,5,7,9,11,25,27,29,31,33,35,39,41,43		
TETT	FRIERVEGEN 2		
TETT	HAMNEG 35,37,39,41		
TETT	JULSUNDV 25,27-28,35,37,39,41,43-45		
TETT	KIRKEBK 5		
TETT	MYRABK 3,5-6,10,12		
TETT	PARKV 4,8,12,14,16		
TETT	PEBAKKEN 3,5,7,9		
TETT	RØYSAN 2,4-12,14-16,18-19,21		
TETT	RÅDHUSPLASSEN 1		
TETT	SANDVEGEN 4,12,14,20,24		
TETT	STORG 4-5,10,13,15,17-18,21-25,28-29,32,34,37,39,46-47,49,52,54-57		
TETT	TINTHAMRAN 1-7,9,11,13		
TETT	TORGET 1-2		
TETT	VEKTERGATA 2,4-8		
TETT	ØVRE V 4,6,8,12,18,20,22		
03	MOLDEGÅRD		
0302	GRANLIA	TETT	FJELLBRUV 21,23,25-40,42,45,51,53
		TETT	GRANLIA 1-6,8-10,12,14-15,17,19-22,24,26,30,32
		TETT	KVELDROVEGEN 1,3,5,9,11,13
		TETT	LANGMYRV 21,25,27,29,31,33,35,37,39,41,43,45,49,51,57,59,63,65,67,69,71,73,75,77
		TETT	MIKKELIV 15-17,19-34
		TETT	SOLBAKKEN 2-6,9-19,21-23,25-27,29,31,33,35-38,40-45
		TETT	SYNNØVESVEG 1-4,6,9-18,20
		TETT	ØYVINDS VEG 1-9,11,13
		0303	LANGMYRA
TETT	BOLSØYV 1,3,5,7,9,11,13,15,17		
TETT	BORRVS 1,3-7,9,11-14,16,19,21-37,39,42,44-55,57-58,60,62,64,66		
TETT	BYF MOTZFELDTSG 6,8		
TETT	FJELLBRUV 13,15-20,24		
TETT	FRÆNAVEGEN 31,33,35,37,39,41,43,45,51,53,55,57,59,61,65,67,69,71,73,75,77,79		
TETT	LANGMYRVEGEN 28,30,32,34,36,38,40,42,44,46,48,50,52,54,66,68,70,72,74,76,78,82,84		
TETT	LARS NØSENSV 2,4,6,8,10,12,14		
TETT	MIKKELIVEGEN 4,6,8,10-11,13-14		
TETT	MOLDELIV 2,4,6,8,10		
TETT	O SCHNEIDERSV 2,4,6,8,10,12,14,16		
TETT	SKOGVEGEN 1-16,18-38		
TETT	VEJLEVEGEN 1-12,14,16,18		
TETT	VESTNESV 1-6,10		
TETT	VESTRE PLASSV 2,4-5,7		
TETT	VONHEIMVEGEN 1-3		
TETT	ØSTRE PLASSV 2-6,8,10		
0304	SENTRUM 2	TETT	ADJ DØRUMSG 4,6,53
		TETT	BANEHAUGV 2,6
		TETT	BASTIAN WIDTHSG 1-4,6,8,10-15
		TETT	FABRIKKV 1-5,7,9,13
		TETT	FANNESTRANDV 1,3-4,6-8,11-19,21,23-25,27,30-36,38-41,43-45,47
		TETT	FJELLBRUV 2-5,7,9,11-12,14
		TETT	FRÆNAV 1-3,5-9,11,13,15,17,19

TABELL 1. OMFANGET AV GRUNNKRETSENE, FORDELT PÅ TETT OG SPREDT BEBYGGELSE.

GRUNN- KRETSNR	NAVNET PÅ GRUNNKRETSEN	TYPE BEBYGGELSE	OMFANGET AV GRUNNKRETSENE
0304	SENTRUM 2	TETT	G LIES Plass 1-2,4
		TETT	GRANDVEGEN 2-4,6-12,14,16
		TETT	H T MØLLERSG 1-6,8-21,23,25
		TETT	KRUBBA 1
		TETT	MOLDEGÅRDSVEGEN 2,20,22,24,26
		TETT	MOLDELIV 3,5,7,9,13,15,17,19
		TETT	OLSMEDBK 8,10
		TETT	ROMSDALSGATA 8,14,17-18,20-22
		TETT	STRANDG 3-4,7,10,13,17,19,21,23-32,35
		TETT	VERFTSVEGEN 12
		TETT	ØVRE V 25,28-29,31,33,35
0305	LINGEDALEN	TETT	FANNEBOV 1,3,5
		TETT	FANNESTRANDV 55,57,59,61
		TETT	FARSTADBAKKEN 1
		TETT	FRÆNAV 16,20,26,30,32,34,36,38,40,42,44,46, 48,50,52,54,56,58,60,62,64,66,68,70,72,76, 78,80,82
		TETT	FUGLSETVEGEN 3,5-7,9,11-12,14-16
		TETT	GRANDVEGEN 20,25
		TETT	LINGEDALSV 11,13,15,17,19
		TETT	RYPEV 5-7
		TETT	VERFTSVEGEN 30
		TETT	GNR. 26 BNR. 16
04	FUGLSET		
0402	FUGLSET ØVRE	TETT	BOLSØYVEGEN 2,4,6,8,10,12,14,16,18
		TETT	FRÆNAV 91,93,95,105
		TETT	GRANLIA 23
		TETT	SKOGV 39-48,50,52,54
		TETT	SKOGV 46
		TETT	SOLBK 50-82
		TETT	TORBJØRNSVEG 3,5,7,9,11-14,16,18,20,22,24
		TETT	ØSTBOV 2,4,6,8
		TETT	ØSTRE PLASSV 7,9,11,13
		TETT	GNR. 9250 BNR. 11
0403	ØVERLAND	TETT	BIRKELANDV 1-2,4-7,9-10,12-16,18-26,28,30- 31,34,36,38
		TETT	DYRKORNBK 1-4
		TETT	ELVASKARET 1-4,6-9,11-17
		TETT	FJELLSKARET 2,4,7,9,11,13,15-26,28-33,35- 36
		TETT	FRÆNAV 99,101,103,105,107,109,111,115,117, 119,121,123,127,129,131,133,137,139,141,143, 145,147
		TETT	HAUGLEGDA 1-2,6-7,10,12
		TETT	KVERNVEGEN 1-5,7,12,14
		TETT	NORDTEIGEN 2-11,13
		TETT	STEINSKARET 1-16
		TETT	SØRTEIGEN 1-6
		TETT	TORLEIFV 1-2,4-13,15
		TETT	GNR. 26 BNR. 11
0404	FUGLSET NEDRE	TETT	FANNESTRANDV 70-72,75,77,79,83,85
		TETT	FRÆNAVEGEN 98,104,106,108,110,112,118,120,122, 124
		TETT	FUGLSETBK 1,3,5,7,9,11-23,25,29,31,33,35, 37,39,41,43,45
		TETT	LUNDHEIMVEGEN 2,4-6,8,10,12,14,16
		TETT	PÅLPLASSVEGEN 1-8,10
		TETT	ØVERLANDSVEGEN 3,5,7,9,11,15,17,25
		TETT	GNR. 26 BNR. 23,44,53,126-127,143,145,214
0405	TØNDERGÅRD	TETT	ANTHON BANGSV 1-4,6,12,14
		TETT	ENENVEGEN 1-2,4-9,11-13,15,17,21,23,25,27, 29,31,33,35
		TETT	FANNESTRANDV 74,76,78,80,91,95,101,
		TETT	FUGLSETBAKKEN 2,4,6,8
		TETT	NAUSTV 2,4,6-8,11

TABELL 1. OMFANGET AV GRUNNKRETSENE, FORDELT PÅ TETT OG SPREDT BEBYGGELSE.

GRUNN- KRETSNR	NAVNET PÅ GRUNNKRETSEN	TYPE BEBYGGELSE	OMFANGET AV GRUNNKRETSENE
0405	TØNDERGÅRD	TETT	NØISOMHEDV 9-11,13,15,17
		TETT	TØNDERVEGEN 1-10,12,14,16,18,20
		TETT	ØVERLANDSV 2,4,6,8,10,12,14,16,18,20,22,24, 26-28,30,32,34,36,40
		TETT	GNR. 27 BNR. 17,98
		TETT	GNR. 28 BNR. 3
05	RØBEKK		
0502	RÅKHAUGEN	SPREDT	GNR. 32 BNR. 4,9,17,29,36,46
0503	ØVRE BERG	TETT	BERGSBK 1-14,16,18,20
		TETT	BERGSV 1-8,10
		TETT	BIRKELANDV 41,45,47,49-62,64,66,69,73
		TETT	BRATTÅSEN 1-15,16-28
		TETT	GAMLEV 1-24,26
		TETT	LØKENVEGEN 8,10,12,14,16,18-22
0504	EIKREM	TETT	BIRKELANDV 78,80-82,85,87-96
		TETT	FANNEBK 1-6,8,10,12-15,17-22,24,26-27,29- 30
		TETT	FANNEBOSTADV 7-8,11-15,17,19-37,39,41
		TETT	FANNEENGA 1-3
		TETT	FARET 1-14,17,19
		TETT	FJELLV 2,4,6,9-11
		TETT	LØKENVEGEN 23-35,37,39,41,43,45,47
		TETT	GNR. 29 BNR. 53
		TETT	GNR. 31 BNR. 81
		SPREDT	GNR. 31 BNR. 11,15-17,27,29-30,69,84
		SPREDT	GNR. 32 BNR. 3,27
0505	BERGMO	TETT	BERGMOVEGEN 1-16,18,20,22,24,26,28,30,32, 34,36,38
		TETT	BJØRKEV 1,3,5,7-13
		TETT	FANNESTRANDV 111,113,117,119,125
		TETT	JUPITERV 2,4,6-8,10
		TETT	MARSV 6
		TETT	MERKURVEGEN 2,4-7
		TETT	PLUTOV 2-3
		TETT	ROGNEVEGEN 1,3
		TETT	TOLLEV 2,4,6-13
		TETT	GNR. 29 BNR. 4,45,59,66,82,157,197,211,221, 238-239
		TETT	NØISOMHEDV 34
0506	KVILTORP	TETT	AMTMANNV 1,3,5,7,9-10,13,17
		TETT	BERGTUNVEGEN 1-3,5-10,12
		TETT	FANNESTRANDV 126,128,130,132,134,136
		TETT	FRÅNAV 160
		TETT	GJERDEVEGEN 1-4,6,8
		TETT	KOMETVEGEN 1,7,9,11
		TETT	KVILTORPV 1-5,9,11,13-30
		TETT	LERGROVIK 2,4-9
		TETT	LUNDSENGVEGEN 1-9,11,13,15-21,23,25
		TETT	METEORV 1-2,4,6,8,10,12
		TETT	ORIONV 2-3,5,7,9,11,13
		TETT	SIRIUSVEGEN 1-7,9,11,14,15,17-18
		TETT	TELLUSV 1-3,5,7
		TETT	VENUSV 1,3,5,7,9,13,15,17,19,21,23,25,27, 29,31,33,35,37,39
		TETT	ØSTTORPVEGEN 1-9
		TETT	GNR. 29 BNR. 8,22,33,38,42,48,100-101,103, 114,119,122,124-125,130,136,138,142,144,147, 214-215,229,231,284

TABELL 1. OMFANGET AV GRUNNKRETSENE, FORDELT PÅ TETT OG SPREDT BEBYGGELSE.

GRUNN- KRETSNR	NAVNET PÅ GRUNNKRETSEN	TYPE BEBYGGELSE	OMFANGET AV GRUNNKRETSENE
0506	KVILTORP	TETT	GNR. 31 BNR. 5-8, 13, 26, 31-32, 34, 38, 49, 94, 102, 108, 111-113, 115, 119-120, 125, 128, 136, 140-141, 143, 158
		SPREDT	GNR. 31 BNR. 4
0507	ARØ	TETT	GNR. 31 BNR. 1, 12, 51, 95
		TETT	GNR. 32 BNR. 6, 10-11, 21, 24, 30, 33, 47-49, 61, 63
		TETT	GNR. 33 BNR. 4-5, 10, 14, 18-21, 30, 32, 42, 47-48, 52, 54, 58-59, 61-64, 66, 68-79, 84, 93-94, 96, 99-100, 102, 105
		TETT	GNR. 34 BNR. 1-2, 28, 30, 35, 40
		SPREDT	GNR. 31 BNR. 1, 22, 37
		SPREDT	GNR. 32 BNR. 1-2, 5, 8, 12, 16, 18, 25, 31, 45
		SPREDT	GNR. 33 BNR. 1, 3, 11-12, 16-17, 22, 26, 28, 81, 112
		SPREDT	GNR. 34 BNR. 1, 4, 7, 9-10, 17, 21-22, 29, 37-38
0509	STRANDE	TETT	GNR. 35 BNR. 2-3, 8, 10-13, 15-18, 20-22, 27-31, 37, 39, 41-42
		TETT	GNR. 36 BNR. 7-8, 18, 20, 24
		SPREDT	GNR. 35 BNR. 1
		SPREDT	GNR. 36 BNR. 1-3, 6, 12, 15-16, 27
		SPREDT	GNR. 37 BNR. 1, 3-6, 11, 13, 15, 18-27, 29, 37
		SPREDT	GNR. 38 BNR. 1-5, 7, 9, 11, 13-17, 19, 28, 35, 37-38, 40, 42, 49, 53, 59, 62-63, 68-73, 75-77, 79, 83, 85-88, 91
		SPREDT	GNR. 39 BNR. 1-4, 7-11, 13-16, 19-21, 27, 31, 36, 38, 40-49, 51, 53-55, 57, 61-64, 69-70
		SPREDT	GNR. 40 BNR. 1, 3, 5, 7, 13, 15, 18
0510	BOLSØYA	SPREDT	DRAGARØRA 1, 4, 8-9
		SPREDT	GNR. 17 BNR. 1-5, 8, 10-13, 16, 26, 32, 39
		SPREDT	GNR. 18 BNR. 1-2
		SPREDT	GNR. 19 BNR. 1-3, 6-12
		SPREDT	GNR. 20 BNR. 1-2
06	KLEIVE		
0601	MJELVEHAGEN	SPREDT	GNR. 41 BNR. 1, 5, 10, 16, 18
		SPREDT	GNR. 42 BNR. 1-4, 9, 16, 23, 25, 28
		SPREDT	GNR. 43 BNR. 1-3
		SPREDT	GNR. 44 BNR. 7-9
		SPREDT	GNR. 45 BNR. 1-4, 8
		SPREDT	GNR. 46 BNR. 1-3, 5, 7, 10, 13, 15-16, 18-22, 25
		SPREDT	GNR. 47 BNR. 3-4
0602	HJELSET	TETT	STORTEIGEN 1-7, 9
		TETT	VIGVOLLV 1, 3, 5, 7, 9, 11, 13
		TETT	VÅRBEKKV 1, 3, 20
		TETT	GNR. 54 BNR. 4, 11-12, 14-16, 24-25, 27, 30-31, 33, 36-39, 42-43, 45-46, 48-49, 51, 60-61, 65, 72-73, 75, 77-79
		TETT	VOLLAN 3
		SPREDT	GNR. 48 BNR. 1-2, 5
		SPREDT	GNR. 49 BNR. 1-2
		SPREDT	GNR. 50 BNR. 1-3, 5
		SPREDT	GNR. 51 BNR. 3
		SPREDT	GNR. 52 BNR. 1-3
		SPREDT	GNR. 53 BNR. 1-8, 10-13
		SPREDT	GNR. 54 BNR. 1, 3, 5, 7-9, 28-29, 53
0603	ROALDSET	TETT	SY-BØ 4-6
		TETT	GNR. 55 BNR. 10, 13, 19, 22, 26, 29
		SPREDT	GNR. 55 BNR. 1-3, 9, 11-12, 14, 16, 20, 23, 28, 30, 32, 37



TABELL 1. OMFANGET AV GRUNNKRETSENE, FORDELT PÅ TETT OG SPREDT BEBYGGELSE.

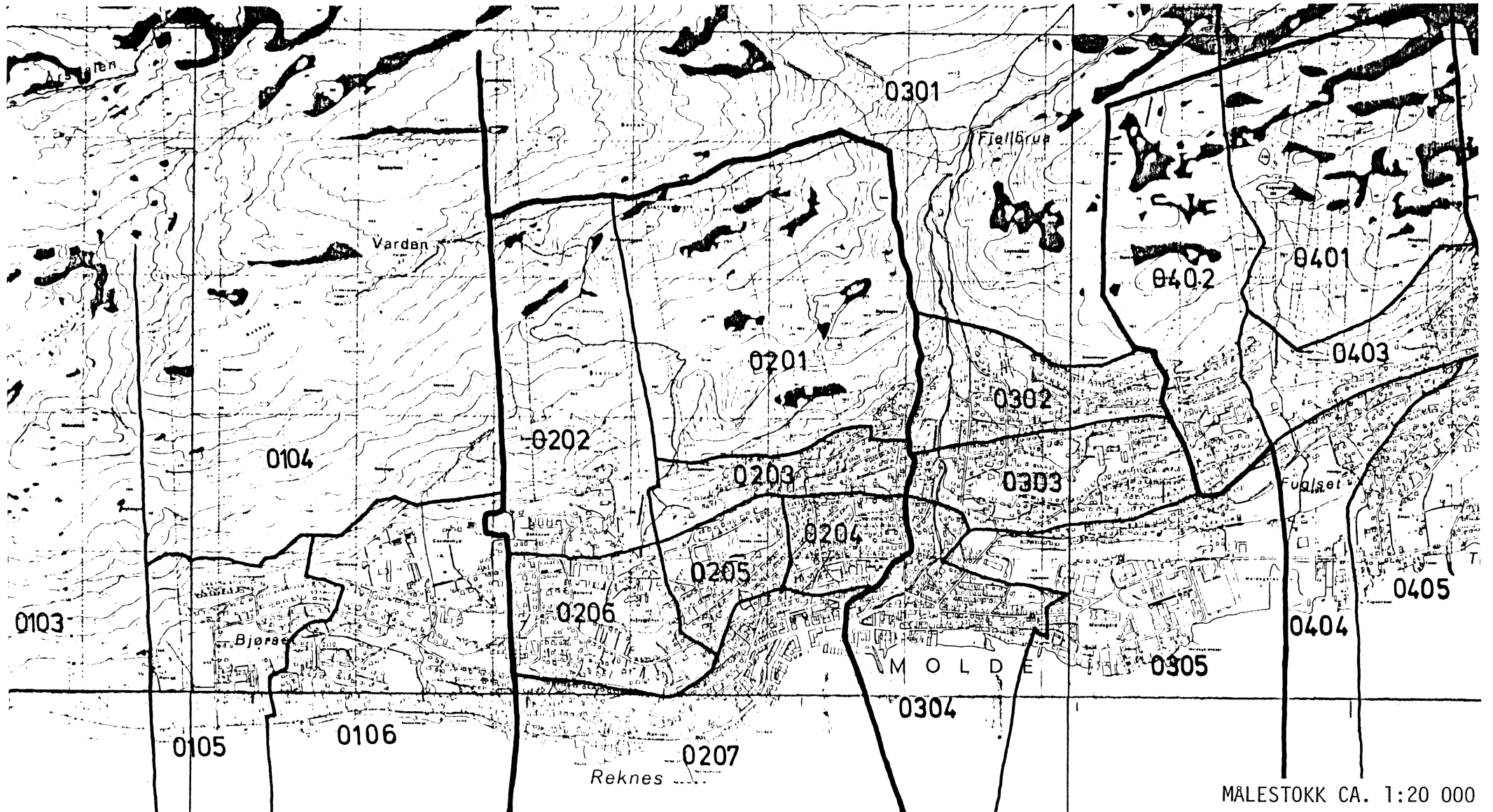
GRUNN- KRETSNR	NAVNET PÅ GRUNNKRETSEN	TYPE	OMFANGET AV GRUNNKRETSENE		
0603	ROALDSET	SPREDT	GNR. 56 BNR. 1,3-4,6,8-10,12-16,18,20,22,25-27,31-32,35,46-49,51-52		
		SPREDT	GNR. 57 BNR. 1-2,5,8-9,11,13,25-27		
		SPREDT	GNR. 58 BNR. 1-3		
		SPREDT	GNR. 59 BNR. 1-3,6,8,12-13,15		
		SPREDT	GNR. 62 BNR. 3,8,10,13,17		
		SPREDT	GNR. 63 BNR. 3,10-13,17		
0604	SKJEVIK	TETT	HJELSETV 26,28,36,38,40		
		TETT	HUNGNE SV 11-13,17,20		
		TETT	HØGLIV 7,16-21,23-26,28-29,31,33		
		TETT	INNLEGV 1-5,7,9,11,13,15,17		
		TETT	RØRAV 1-11,14,16		
		TETT	RÅKET 2,4,6,8,10		
		TETT	SJØV 8,10		
		TETT	SKJEVIKV 1,3,5,7		
		TETT	ÅSV 0,4,6-7,9-18,20		
		TETT	GNR. 60 BNR. 1		
		TETT	GNR. 61 BNR. 1-6,10,14,19-20,28-31,35,40,42,44-45,48		
		0605	EIDE	TETT	GNR. 62 BNR. 1,5,9,11,14,16,19,21,24,27,29,34
				SPREDT	GNR. 62 BNR. 15
SPREDT	GNR. 63 BNR. 1-2,4,7-8,15-16,18				
SPREDT	GNR. 64 BNR. 1-3,8,13,18,25				
SPREDT	GNR. 65 BNR. 1-3,6				
0606	GROVEN	TETT	ALMLIV 2,4-5,7-8,10,12,14		
		TETT	NØRSTEBØEN 1-10,12		
		TETT	ØYGARDSV 1-4,6-7,9-19,21,23,29,31,33,35		
		TETT	GNR. 66 BNR. 1,3,8,10,12-14,26,33		
		TETT	GNR. 67 BNR. 1-4,6-8,13,15-16,18-21,24-25,29-31,34,37,43-47,51-54		
		TETT	GNR. 68 BNR. 4-6,8,11,13,15		
		TETT	GNR. 69 BNR. 1		
		TETT	GNR. 70 BNR. 4,6-8,15,20,29,34,40-42,44,48-50,52-53		
		TETT	GNR. 71 BNR. 15-16,22,25,31-32,34,36,39,41-42		
		SPREDT	GNR. 66 BNR. 2,7,18,24,32		
		SPREDT	GNR. 67 BNR. 10,23		
		SPREDT	GNR. 68 BNR. 1-2,10,16		
		SPREDT	GNR. 69 BNR. 2,6-7,10		
		SPREDT	GNR. 70 BNR. 1-2,5,11-14		
		SPREDT	GNR. 71 BNR. 2-3,6-7,11,17-18,20,46		
		SPREDT	GNR. 72 BNR. 1-2		
		SPREDT	GNR. 73 BNR. 1-2,4		
SPREDT	GNR. 74 BNR. 1-3,12				
SPREDT	GNR. 75 BNR. 1-2,4-6				
0607	ØDEGRD	SPREDT	GNR. 76 BNR. 1-3,7,9,13,16,18		
		SPREDT	GNR. 77 BNR. 1,5		
		SPREDT	GNR. 78 BNR. 1-7,10-16,20,22,24,31-32,35,37,43,46-47,49-51,63-65,68,71-72,74		
		SPREDT	GNR. 79 BNR. 1-4,7-8,13		
		SPREDT	GNR. 80 BNR. 1-7,9-10,12-15,19,23		
		SPREDT	GNR. 81 BNR. 1-3,5		
		SPREDT	GNR. 82 BNR. 1-4,6,10		
		SPREDT	GNR. 83 BNR. 1		
0608	OSEN	SPREDT	GNR. 84 BNR. 1-3,7-10,14		
		SPREDT	GNR. 85 BNR. 1-2,4-5		
		SPREDT	GNR. 86 BNR. 1-2,5-6,8-9		
		SPREDT	GNR. 87 BNR. 1-4		
		SPREDT	GNR. 88 BNR. 1,4-5		
		SPREDT	GNR. 89 BNR. 1,3		
		SPREDT	GNR. 90 BNR. 1		
		SPREDT	GNR. 91 BNR. 4		
SPREDT	GNR. 92 BNR. 1,3,5-6				

TABELL 1. OMFANGET AV GRUNNKRETSENE, FORDELT PÅ TETT OG SPREDT BEBYGGELSE.

GRUNN- KRETSNR	NAVNET PÅ GRUNNKRETSEN	TYPE BEBYGGELSE	OMFANGET AV GRUNNKRETSENE
07 SKÅLA			
0701	GRØNNES	SPREDT	GNR. 9 BNR. 1
		SPREDT	GNR. 10 BNR. 1-4
		SPREDT	GNR. 11 BNR. 1,3-4
		SPREDT	GNR. 12 BNR. 1-2,5,7,10
		SPREDT	GNR. 13 BNR. 1,3
		SPREDT	GNR. 14 BNR. 1-4,6-11,13-14,16,18-25,27,29-30,32,36,38,41-42,44-45,47,51,55-57,60-61,63
0702	SOLEMDAL	SPREDT	GNR. 1 BNR. 1,4-8,13
		SPREDT	GNR. 2 BNR. 1-3,5-6,8-9,11,13-14,16,25,28,30,32,34
		SPREDT	GNR. 3 BNR. 1-2,4
		SPREDT	GNR. 4 BNR. 1-2,4,10,12-13
		SPREDT	GNR. 102 BNR. 1,4,6,13,16-17
0703	RISAN	SPREDT	GNR. 94 BNR. 1-3,5,9,12-15,17,19-23,25,27
		SPREDT	GNR. 95 BNR. 1,3-4,9,11-14,16,18,20-21
		SPREDT	GNR. 96 BNR. 1-2,4-6
		SPREDT	GNR. 97 BNR. 1,3,7,9,11
		SPREDT	GNR. 98 BNR. 1-5,7-8,10,14,16,18
		SPREDT	GNR. 99 BNR. 1-3,5-6,9-11,13-15
		SPREDT	GNR. 101 BNR. 1,4
		SPREDT	GNR. 102 BNR. 5
0704	GEITNES	SPREDT	RANESV 6,8,10,12,14,16,18,20,22,24,28,30,32,34,36,38,40-41,120
		SPREDT	GNR. 15 BNR. 1-5,7-8,10-11,14,16-18,25-26,30,32-36,39,41,45-49
		SPREDT	GNR. 16 BNR. 1-6,8-12,15-17,19,21-28
0705	SØLSNES	SPREDT	GNR. 119 BNR. 1-3,5-11,13,16
		SPREDT	GNR. 120 BNR. 1,3
		SPREDT	GNR. 122 BNR. 1-2,4-10,15-23,31-33,37-38
		SPREDT	GNR. 123 BNR. 1-2,4,7,9-10,12-13,15,18,20,28
		SPREDT	GNR. 124 BNR. 1-4
		SPREDT	GNR. 125 BNR. 1-2
		SPREDT	GNR. 126 BNR. 1
		SPREDT	GNR. 127 BNR. 1,3
		SPREDT	GNR. 128 BNR. 1-2,4
		SPREDT	GNR. 129 BNR. 2-3
		SPREDT	GNR. 130 BNR. 1-2
0706	NESJE	SPREDT	HAMNEVIKBØEN 3,5,8-10,13,15-17,19,24-26,28-29
		SPREDT	GNR. 112 BNR. 1-2,4-6,11,14-16,24
		SPREDT	GNR. 113 BNR. 1-8,10,14,18
		SPREDT	GNR. 114 BNR. 2-8,10,21,24-25,29
		SPREDT	GNR. 115 BNR. 1-5,7,9-10
		SPREDT	GNR. 116 BNR. 1,3-4
		SPREDT	GNR. 117 BNR. 1,3,5-6,8,12-14,16-22
		SPREDT	GNR. 118 BNR. 3,7,9-12,16-31,33,43-44
		SPREDT	GNR. 119 BNR. 4
0707	SEKKEN	SPREDT	GNR. 103 BNR. 1,3-4,6,10,18,20,24
		SPREDT	GNR. 104 BNR. 1-3,6-8,13,16
		SPREDT	GNR. 105 BNR. 2-3,6,8-10,14,18,20,24-25,31,35,38,41-42,48,50,54
		SPREDT	GNR. 106 BNR. 2
		SPREDT	GNR. 107 BNR. 3,6
		SPREDT	GNR. 109 BNR. 1-2
		SPREDT	GNR. 110 BNR. 2-3,6,8
		SPREDT	GNR. 111 BNR. 1-4,7,9,22,27

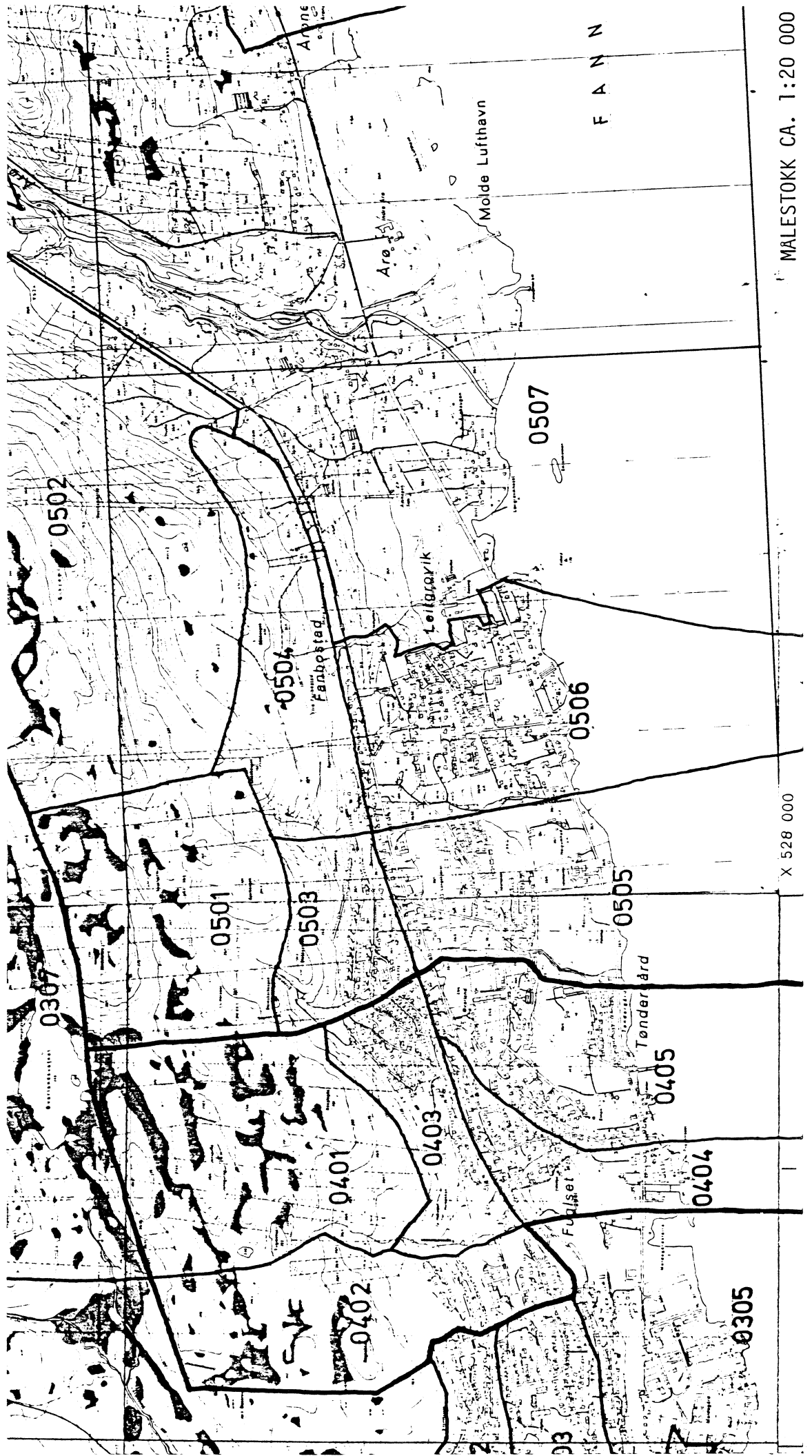


UTSNITT AV KRETSKART



MÅLESTOKK CA. 1:20 000

UTSNITT AV KRETSKART



X 528 000

MALESTOKK CA. 1:20 000

FANN

## KOMMUNE 1502 MOLDE

TABELL 2. SAMMENLIGNBARHETEN MELLOM GRUNNKRETSENE 1980  
OG FOLKETELLINGSKRETSENE 1970

GRUNNKRETS 1980	KOMM 1970	---FOLKETELLINGSKRETS 1970---	
		HEL KRETS	DEL AV KRETS
0101 MORDAL	1502	13	
0102 KRINGSTAD	1502		14
0103 MEK	1502		14
0104 BJØRSET UTMARK	1502		14
0105 STRANDHEIM	1502		15
0106 BJØRSET	1502		15
0201 HATLELIA	1502		1-12
0202 KRINGSJÅ	1502		1-12
0203 HAUAN	1502		1-12
0204 ELVEBAKKEN	1502		1-12
0205 STADIONOMRÅDET	1502		1-12
0206 SELLANRÅ	1502		1-12
0207 SENTRUM 1	1502		1-12
0301 MOLDEHEIA	1502		UBEBODD
0302 GRANLIA	1502		1-12, 16
0303 LANGMYRA	1502		1-12
0304 SENTRUM 2	1502		1-12
0305 LINGEDALEN	1502		1-12
0306 MOLDEHOLMENE	1502		UBEBODD
0401 HAUGLEGDA	1502		UBEBODD
0402 FUGLSET ØVRE	1502		16
0403 ØVERLAND	1502		16
0404 FUGLSET NEDRE	1502		16
0405 TØNDERGÅRD	1502		16
0501 GJERHAUGEN	1502		UBEBODD
0502 RÅKHAUGEN	1502		18
0503 ØVRE BERG	1502		17
0504 EIKREM	1502		17-18
0505 BERGMO	1502		17
0506 KVILTORP	1502		17
0507 ÅRØ	1502		17-18, 35
0508 ÅRØDALEN	1502		18
0509 STRANDE	1502		19, 35
0510 BOLSØYA	1502	22	
0601 MJELVEHAGEN	1502	20	
0602 HJELSET	1502	21	
0603 ROALDSET	1502	31	
0604 SKJEVIK	1502		30
0605 EIDE	1502		30
0606 GROVEN	1502	28-29	
0607 ØDEGÅRD	1502	27	
0701 GRØNNES	1502	23	
0702 SOLEMDAL	1502	25	
0703 RISAN	1502	26	
0704 GEITNES	1502	24	
0705 SØLSNES	1502	34	
0706 NESJE	1502	33	
0707 SEKKEN	1502	32	

## KOMMUNE 1502 MOLDE

TABELL 3. SAMMENLIGNBARHETEN MELLOM DELOMRÅDENE 1980  
OG FOLKETELLINGSKRETSENE 1970 OG 1960

DELOMRÅDE 1980	KOMM 1970	---KRETSENER-1970---		KOMM 1960	---KRETSENER-1960---	
		HELE	DELER AV		HELE	DELER AV
01 HAUKEBØEN	1502	13-15		1547 1544	1 1-2	
02 REKNES	1502		1-12	1502		1-12
03 MOLDEGÅRD	1502		1-12	1502		1-12
			16	1544		3
04 FUGLSET	1502		16	1544		3
05 RØBEKK	1502	17-19		1544	4-7	
	1502	22		1544	10	
	1502	35				
06 KLEIVE	1502	20-21		1544	8-9	
	1502	27-31		1544	15-19	
07 SKÅLA	1502	23-26		1544	11-14	
	1502	32-34		1541	1-3	

## Kommune 1502 Molde

Tabell 4. Oversikt over kirkesogn/kapelldistrikt (menighet)

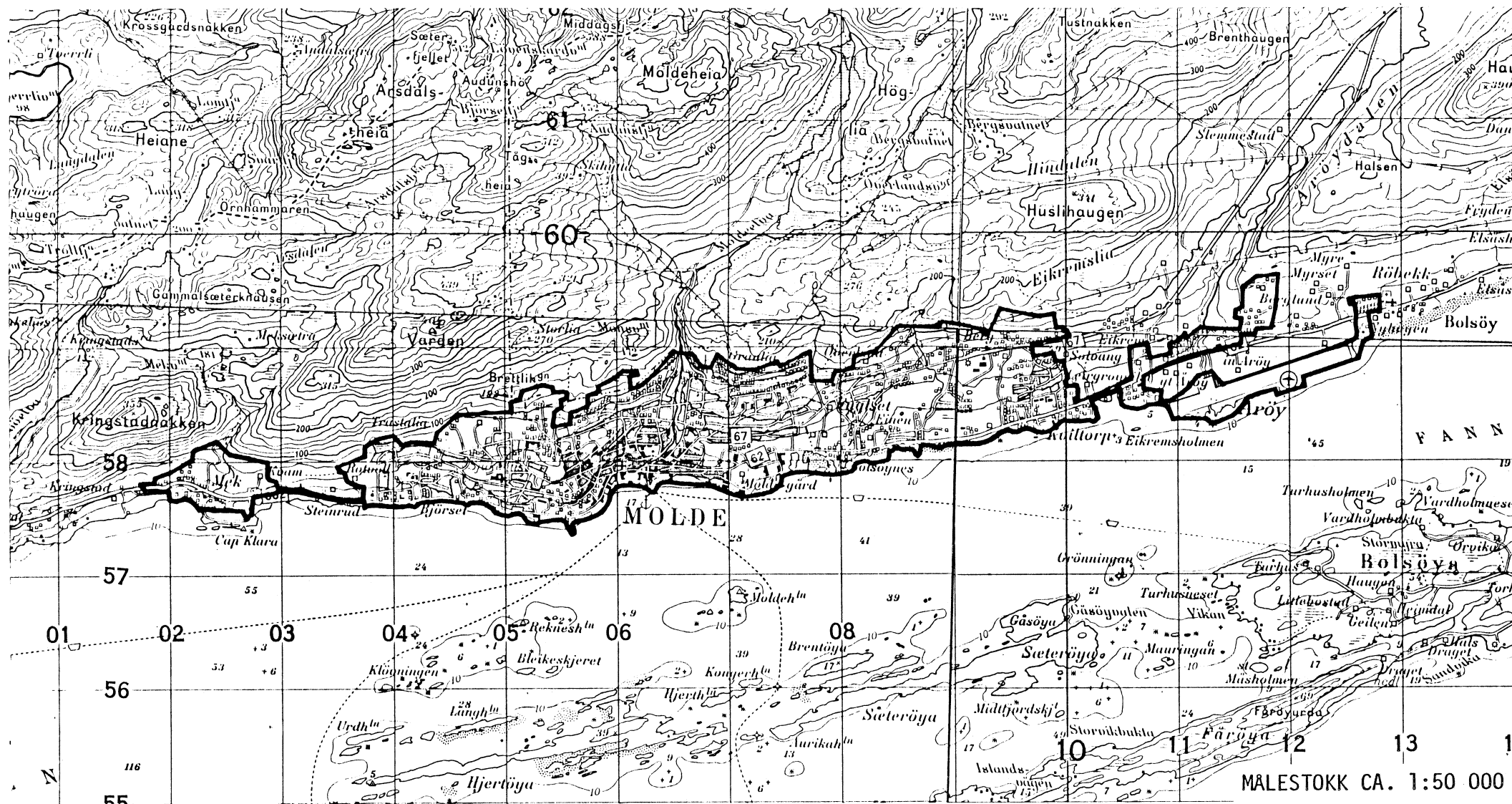
Menighet		Grunnkretsnummer	
Nummer	Navn	Hel	Del av
01	Bolsøy	0307, 0401, 0403-0405, 0501-0510, 0601-0602	
02	Veøy	0705-0706	
03	Sekken	0707	
04	Røvik	0701, 0702, 0704	
05	Kleive	0603-0608, 0703	
06	Molde	0101-0106, 0201-0207, 0301-0306, 0402	

## KOMMUNE 1502 MOLDE

TABELL 5. OVERSIKT OVER TETTSTEDENE

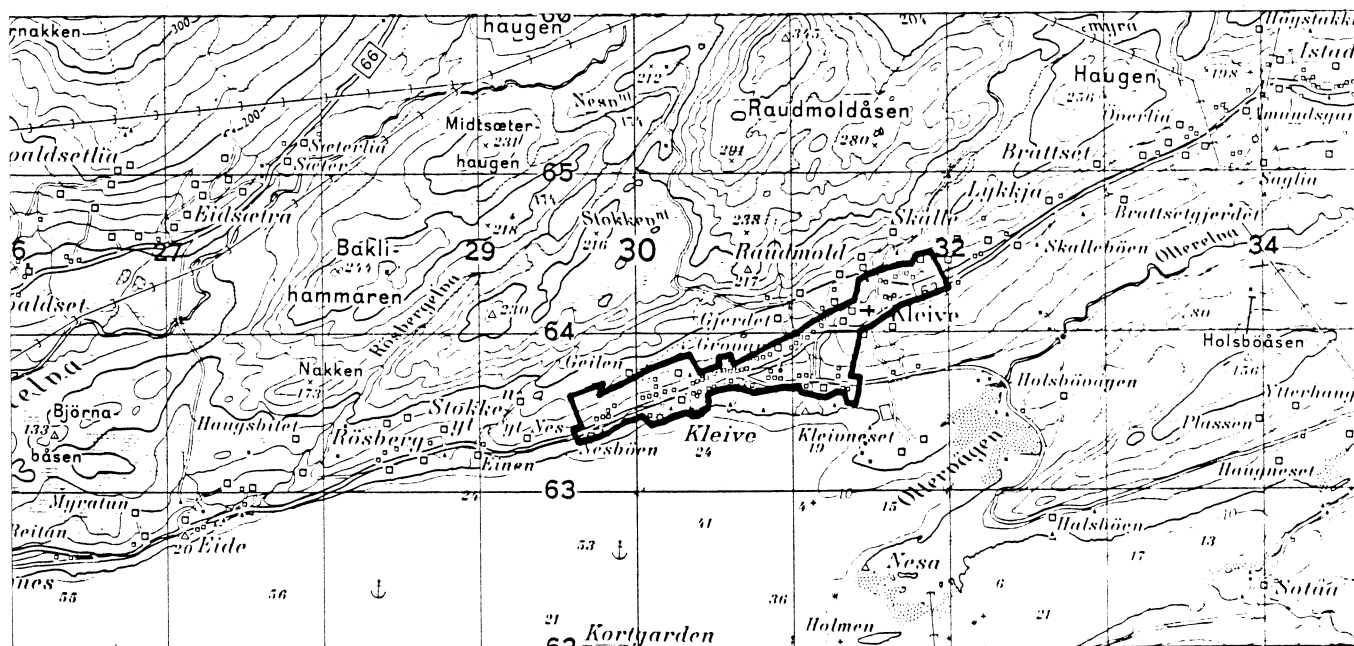
TETTSTED NR.	NAVN	KOMM NR.	OMFATTER TETTBEBYGGELSE I GRUNNKRETSENE
6001	MOLDE	1502	0102-0103, 0105-0106, 0201-0207, 0302-0305, 0402-0405, 0503-0507, 0509
6002	HJELSET	1502	0602-0605
6003	KLEIVE	1502	0606

# AVGRENSING AV MOLDE TETTSTED



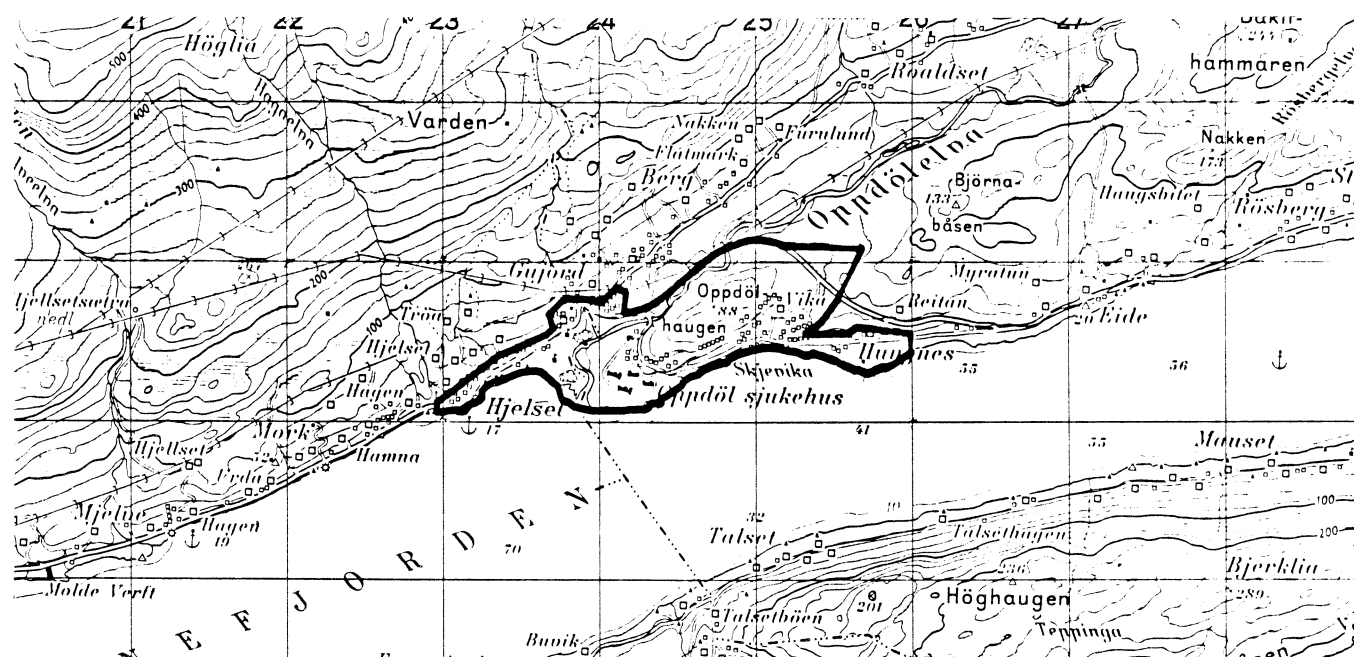


## AVGRENŚING AV KLEIVE TETTSTED



MÅLESTOKK CA. 1:50 000

## AVGRENŚING AV HJELSET TETTSTED








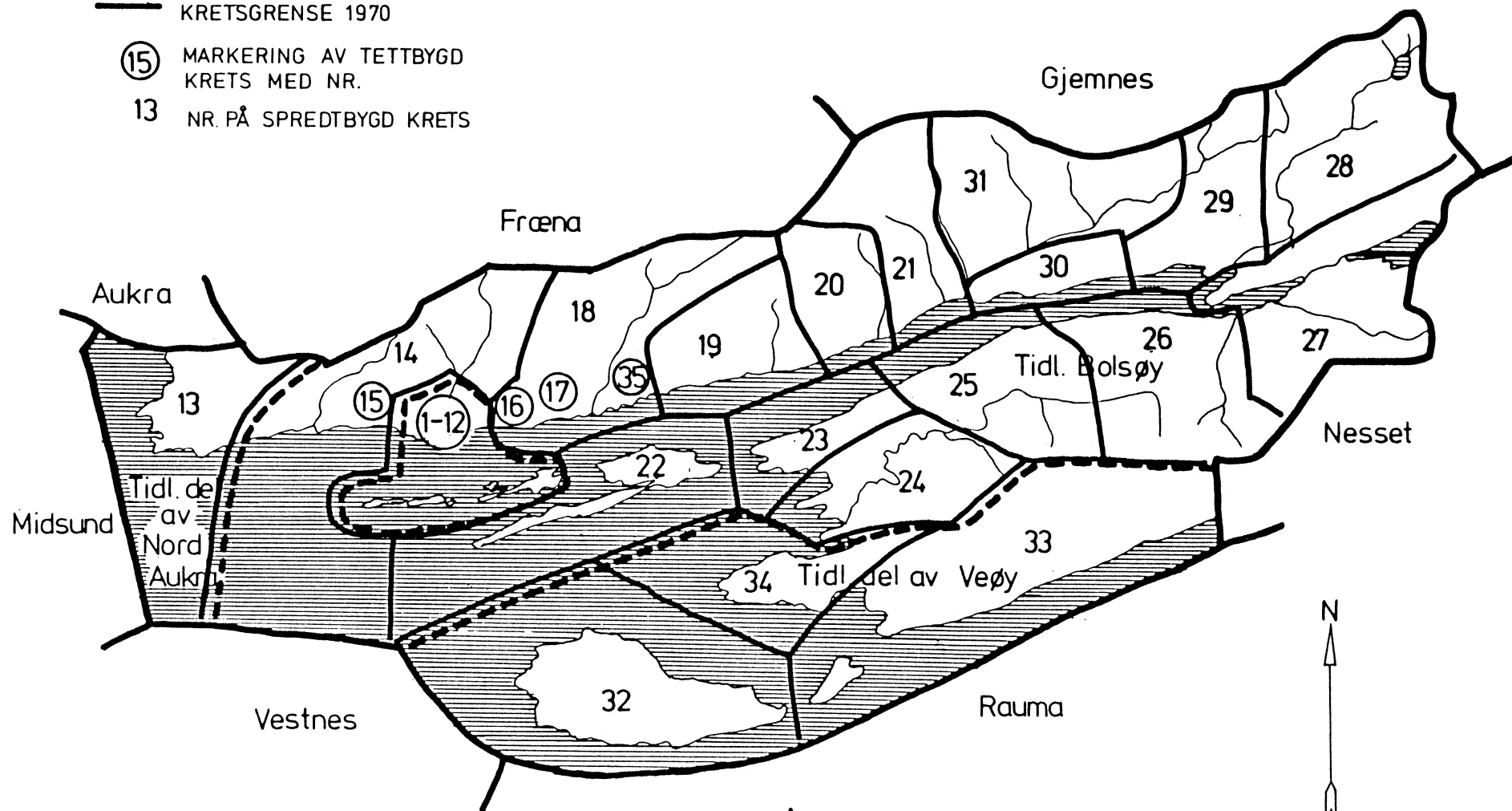
MÅLESTOKK CA. 1:50 000

Med samtykke fra Norges Geografiske Oppmåling er NGO's kartmateriale brukt som kartgrunnlag

# 1502 MOLDE

## TEGNFORKLARING

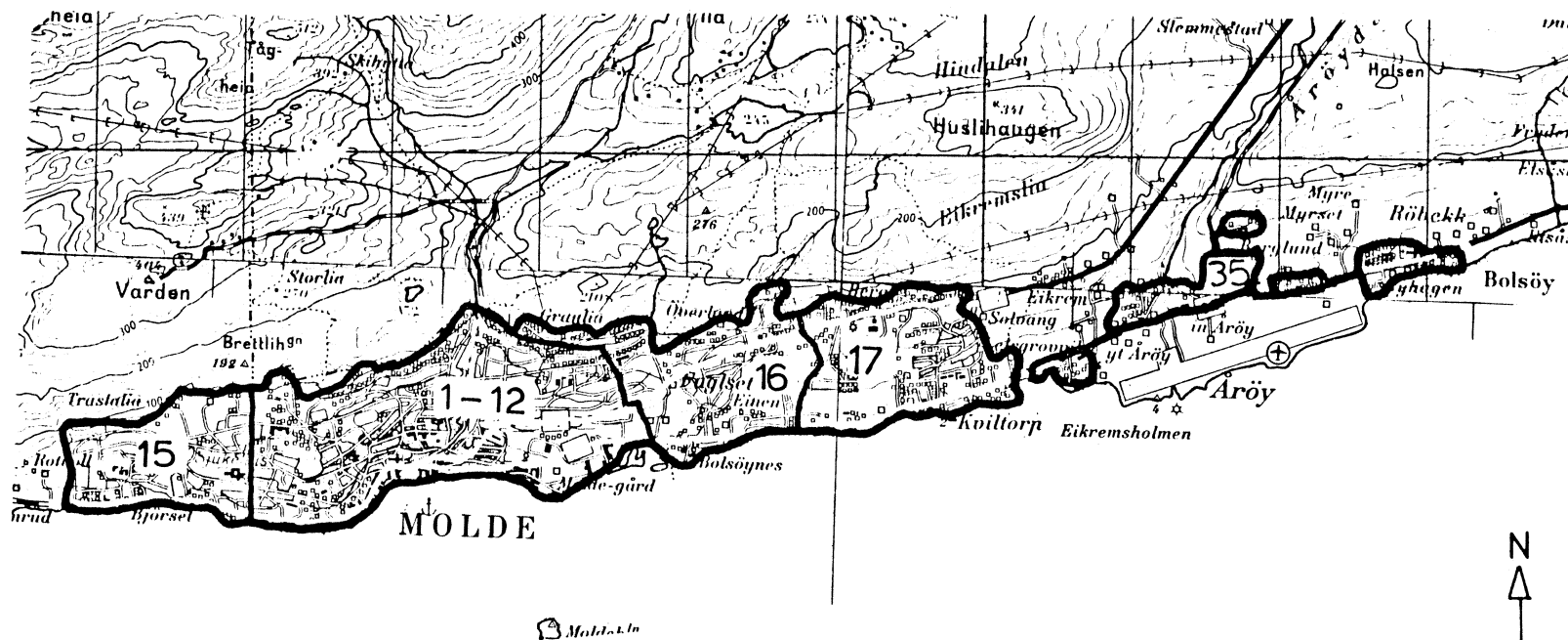
-  KOMMUNEGRENSE 1970
-  KOMMUNEGRENSE I 1960, MEN IKKE I 1970
-  KRETSGRENSE 1970
-  MARKERING AV TETTBYGD KRETS MED NR.
-  NR. PÅ SPREDTBYGD KRETS



25

# 1502 MOLDE


## TETTBYGDE KRETSER



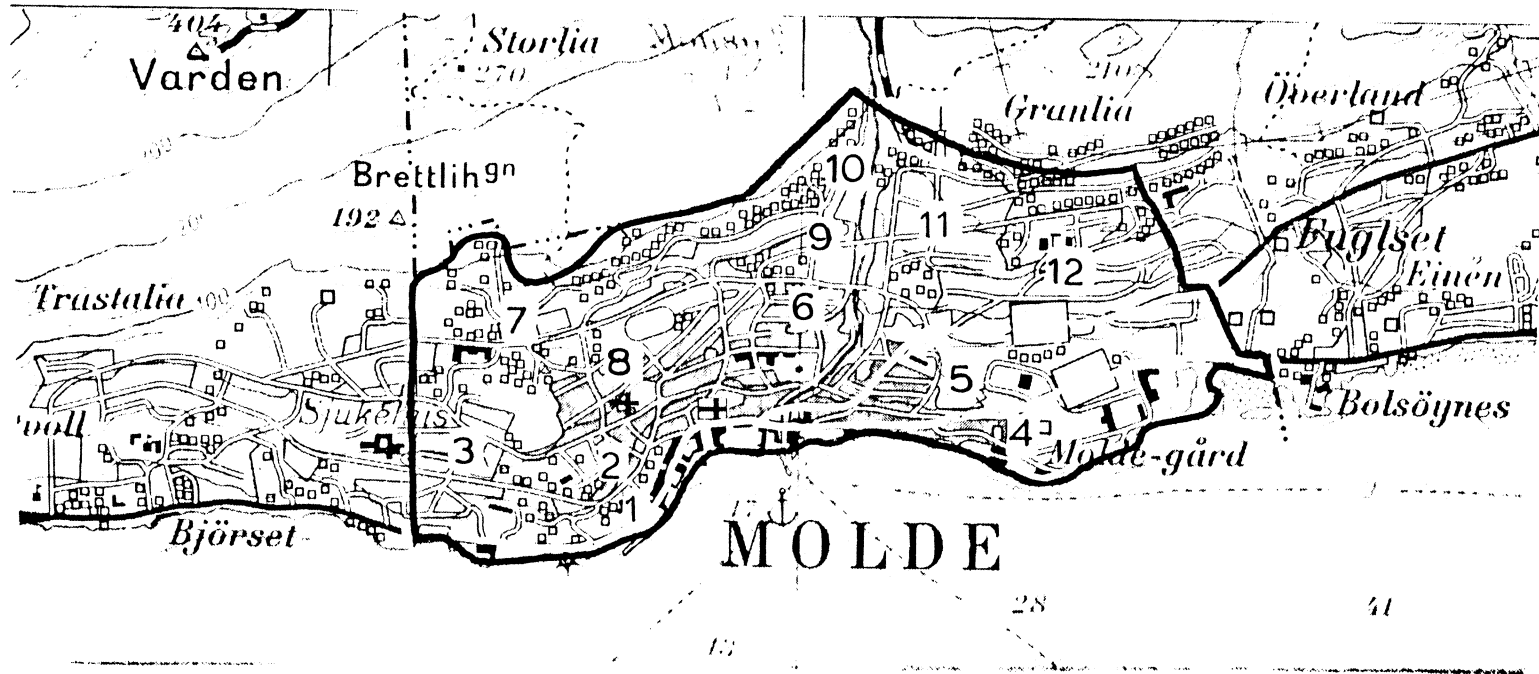
### TEGNFORKLARING

- KRETSGRENSE 1970 (der det har vært mulig å tegne disse)
- 17 NR. PÅ TETTBYGD KRETS

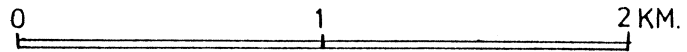
MÅLESTOKK 1: 50 000



Med samtykke fra Norges Geografiske Oppmåling er N G O's kartmateriale brukt som kartgrunnlag.



MÅLESTOKK 1: 25 000



Med samtykke fra Norges Geografiske Oppmåling er N G O's kartmateriale brukt som kartgrunnlag. Kartet er oppfotoarafert fra N G O's serie M 711.

