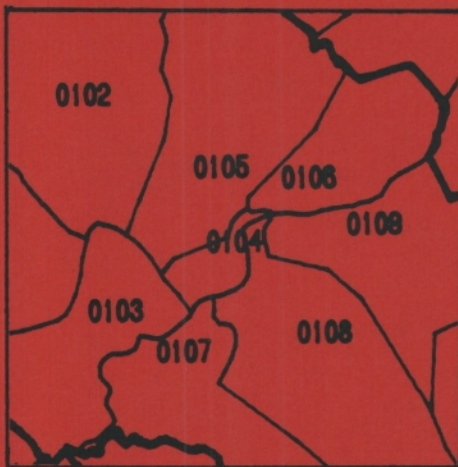


**GRUNNKRETSER  
OG TETTSTEDER**



**DOKUMENTASJON  
1980**

0705 **TØNSBERG**

## FORORD

Med bakgrunn i det økende behovet for statistikk for mindre områder innen kommunene og på tvers av kommunegrensene, startet Statistisk Sentralbyrå i 1976 arbeidet med en generell, stabil kretsinnstilling. Kretsene blir kalt grunnkretser for å unngå forvekslinger med tidligere folketellingskretser og eksisterende skole- og valgkretser som dekker mer spesielle behov.

Et vesentlig siktepunkt var å kunne gi detaljert geografisk statistikk fra landbrukstallingen i 1979 og folke- og boligstillingen i 1980, men hensikten var også å få en geografisk enhet mer egnet for løpende statistikk.

Utgangspunktet for inndelingen har vært folketellingskretsene i 1970, men disse måtte mange steder nøye revideres i samråd med kommunene for å bli bedre egnet som en generell, geografisk basisenhet.

Formålet med dette heftet er å dokumentere kretsinnstillingen og lette arbeidet med analyser og praktisk bruk av kretsdata. Data for grunnkretser blir bl.a. tilgjengelige i egne kommunehefter fra Folke- og boligstillingen 1980. I de enkelte kommuner og i Statistisk Sentralbyrå finnes det også foreløpige befolkningstall pr. 1/7-79 og 1/11-80 for grunnkretser.

Prinsippene for kretsinnstillingen ble utformet gjennom drøftinger med brukere og gjennom et prøveprosjekt, og er beskrevet i et eget notat "Veiledning ved inndeling av kommunene i grunnkretser". Statistisk Sentralbyrå. 1977. Det blir også tatt sikte på å drøfte erfaringer fra arbeidet og utviklingsperspektiver nærmere i et særskilt hefte.

Utviklingen av GAB-systemet (Grunneiendom-, Adresse- og Bygningsregister) vil gi et regelmessig vedlikehold av bl.a. et adresseregister med koder for grunnkrets. Dette vil i framtida gi muligheter for bl.a. befolkningsstatistikk for grunnkretser, og lette oversikten i kommunene. Grunnkretsinnstillingen skal heretter holdes mest mulig fast. Det vil imidlertid kunne forekomme feilregistreringer. Henvendelser om slike feilregistreringer og spørsmål om eventuelle endringer i grunnkretsinnstillingen skal rettes til Fylkeskartkontoret i det aktuelle fylket, som vil ta saken opp med Byrådet. Spørsmål om grunnkretsinnstillingen generelt og arbeidet med den kan også rettes til Statistisk Sentralbyrå, Kongsvinger.

Arbeidet med kretsinnstillingen, som har hatt økonomisk støtte fra Miljøverndepartementet, har vært ledet av førstekonsulent Jan Byfuglien og konsulent Ole Ragnar Langen.

Statistisk Sentralbyrå, Oslo, juni 1981

Odd Aukrust

---

Eivind Hoffmann

## INNHold

	Side
Generelt om grunnkretsinnndelingen, avgrensingen av tettsteder og registrering av kirkesogn/kapelldistrikt .....	3
Spesielle merknader til gjennomføringen i Tønsberg kommune .....	8
Omfanget av grunnkretsene, fordelt på tett og spredt bebyggelse .....	9
Kart over inndelingen i grunnkretser .....	14
Sammenliknbarheten mellom grunnkretsene 1980 og folketellingskretsene 1970 .....	15
Sammenliknbarheten mellom delområdene 1980 og folketellingskretsene 1970 og 1960 .....	15
Oversikt over kirkesogn/kapelldistrikt (menighet) .....	16
Oversikt over tettstedet .....	16
Kart over avgrensing av tettstedet .....	17
<b>V e d l e g g</b>	
1. Kartskisse over kretsinnndelingen i 1970 .....	18

## GENERELT OM GRUNNKRETSINNDELINGEN, AVGRENSINGEN AV TETTSTEDER OG REGISTRERING AV KIRKESOGN/KAPELLDISTRIKT

### Formålet med og nytten av grunnkretsinnndelingen

Formålet med å dele kommunen inn i grunnkretser er å lage små stabile geografiske enheter som kan gi et fleksibelt statistisk grunnlag for kommunal og regional analyse, forvaltning og planlegging. Foruten å nytte disse slik de er, kan grunnkretsene grupperes til enheter som varierer fra formål til formål. Som minste byggekloss kan grunnkretsen settes sammen til geografiske enheter som er formålstjenlige f.eks. i planleggingen av eldreomsorgen eller til å studere utviklingen av elevgrunnet i grunnskolen på ulike alderstrinn. Aktuelle grupperingsenheter som kan gå på tvers av kommunegrensene er f.eks. vassdragsregioner og arbeidsmarkedsregioner.

I første omgang kommer Statistisk Sentralbyrå til å nytte inndelingen til å presentere data fra landbrukstellingen i 1979 og folke- og bolig tellingen i 1980. Som en kontroll på at det arbeidet som er gjort er riktig har en laget tabeller pr. 1/7-79 og 1/11-80 som gir befolkningstall fordelt på alder, kjønn og type bebyggelse.

### Krav til grunnkretsinnndelingen

Ut fra de formål inndelingen i grunnkretser skal tjene, ble det stilt en del krav som vi nedenfor kort skal gjennomgå.

1. Grunnkretsene må utformes slik at grensene er uforanderlige over en rimelig tidsperiode. Dette er et særdeles viktig krav. Stabile kretser er en helt avgjørende forutsetning for å kunne følge endringer på kretsnivå over tid. (se nedenfor).

Nå har dessverre kartgrunnet mange steder vært svært dårlig. Dette gjør at en spesielt i ubebodde områder må regne med at grensene må justeres slik at de faller sammen med eiendomsgrensene. Grunnkretsenes omfang er definert ved adressene (gards- og bruksnr. eller gateadresse). En del steder er imidlertid eiendommene så store at en må regne med at grunnkretsgrensa må trekkes på tvers av eiendomsgrensa. Videre må en regne med endringer av grensene i ubebodde områder dersom disse blir bebygd med boliger, industri o.l. og grensene går på tvers av den nye bebyggelsen. De eneste endringer som kan tillates i bebodde områder er deling eller sammenslåinger av hele grunnkretser. Der nytt kartgrunnet viser at grensene i bebodde områder er trukket feil, må grensene på kartet justeres slik at de blir i samsvar med beskrivelsen (gateadresser eller gards- og bruksnr.).

2. Kretsene er i størst mulig grad søkt gjort sammenlignbare med folketellingskretsene i 1970 og tidligere tellinger slik at en kan følge utviklingen bakover i tid. Dette kravet strir imidlertid ofte mot kravet om at inndelingen skal bestå av sammenhengende geografiske områder og være hensiktsmessig til kommunal og regional planlegging. Der den gamle inndelingen fra folketellingen i 1970 ikke kunne nyttes direkte, har en likevel forsøkt å lage større enheter innen kommunen som kan sammenlignes. I noen tilfeller har ikke dette lyktes, enten ved at den gamle inndelingen bestod av ikke geografisk sammenhengende områder, eller fordi dette ville føre til en inndeling som kommunen mente ikke var formålstjenlig.

3. Grunnkretsene skal ikke være for store eller variere for mye i folketall og areal. Dette kravet er viktig for at grunnkretsen kan fungere som byggekloss ved inndeling i regioner av ulike slag. I spredtbygde strøk ble det som utgangspunkt sagt at grunnkretsene ikke burde overstige 300-400 personer og i tettbygde strøk 500-600 personer.

Arealet i kretsene bør heller ikke variere for mye. Spesielt større ubebodde områder som f.eks. Finnmarksvidda og Hardangervidda, er delt inn i ubebodde grunnkretser, der grensene er lagt i vannskillere.

Grensene for grunnkretsene er også forsøkt lagt slik at de i størst mulig grad er ensartede når det gjelder bebyggelsesstruktur, natur- og næringsgrunnlag og slik at de kommunikasjonsmessig hører sammen. Folketellingskretser fra 1970 er f.eks. ofte blitt delt fordi de enkelte deler av kretsen nå ikke lengre hører sammen kommunikasjonsmessig.

#### Inndelingen i delområder (bydeler/bygdelag)

Størrelsen på kommunene varierer svært mye. Det var derfor behov for å lage en fast inndeling som kunne gi data på et mer overordnet nivå enn grunnkretsen. En slik områdeinndeling vil være bedre egnet for data som blir for detaljert på kretsnivå samtidig som den vil være bedre egnet enn kretser til regionale oversiktsanalyser. Ut fra statistiske formål ble derfor grunnkretsene gruppert til delområder. Delområdene er angitt ved de to første sifrene i det 4-sifrede grunnkretsnummeret, mens de to siste sifrene angir nummeret på grunnkretsen innenfor delområdet.

Delområdene har som hovedregel 1 000-3 000 innbyggere i spredtbygde strøk og 3 000-6 000 i mer tettbygde strøk. Kommuner med under 1 000-2 000 innbyggere er vanligvis ikke delt inn i delområder.

### Registrering av tettsted

Ved Folketellingene 1960 og 1970 var kretsinnndelingen knyttet direkte til inndelingen i tettsteder. Dette er uheldig fordi tettstedsgrensene endrer seg over tid. Det er imidlertid fortsatt ønskelig å registrere tettbebyggelsen da dette er den eneste måten en kan få et realistisk bilde av utviklingen i urbaniseringen i Norge. Den enkelte adresse er derfor registrert med en egen kode for om adressen ligger innenfor eller utenfor tettsted, uavhengig av grunnkretsinnndelingen. Det er videre bygd opp et eget tettstedsregister som grupperer sammen tettbebyggelsen i de enkelte grunnkretser til tettsteder.

For at en hussamling skal kunne registreres som et tettsted må det bo minst 200 personer der og avstanden mellom husene må normalt ikke overstige 50 meter. Har en derimot fått en kjerne med 200 innbyggere, kan en vise mer skjønn ved avgrensingen. Husklynger som naturlig hører med til tettstedet, tas med selv om avstanden overskrider 50 meter. Avstanden mellom nærmeste hus i kjernen og den lille klynga, bør imidlertid ikke overstige 400 meter. Er avstanden større bør husklynga være stor nok til å danne eget tettsted. Grensene for tettstedene slik de er beskrevet i dette heftet, skal vise grensa for bebyggelsen slik den er 1. november 1980 og ikke inneholde områder som er blitt eller blir bebygd seinere. Bebyggelse som skal regnes med i tettbebyggelsen er boliger, industri, forretninger, offentlige bygninger, idrettsanlegg o.l. Hytter og ren gardsbebyggelse skal bare regnes med i tettstedet dersom det ligger i eller i tilknytning til tettstedet, dvs. mindre enn 50 meter fra nærmeste hus i "kjernen" eller den lille husklynga som ligger over 50 meter fra "kjernen".

I praksis vil det finnes områder innenfor tettstedene der avstanden mellom husene overstiger 50 meter. Dette kan f.eks. være i industriområder eller idrettsanlegg som ligger i tilknytning til tettstedene. Videre kan det være naturlige hindringer som bergknauser, elver eller dyrkbare områder som en ikke får bygge ut.

Ved avgrensingen av tettstedene har Byrået støtt på en rekke praktiske problemer som har sammenheng med at dette arbeidet er noe som har vært nytt for de kommunale myndigheter. Praksis ved avgrensingene kan derfor variere noe, men dette gir trolig ikke større registreringsfeil enn ved den metode som ble nyttet i 1970. En regner med at feil vil bli korrigert etter hvert som kommunen skal ajourføre grensene.

Hvert tettsted er tildelt et firesifret nummer i tillegg til kommune-nummeret.

### Registrering av kirkesogn og kapelldistrikt (menigheter)

Ved tidligere folketellinger har det vært et krav av folketellingskretsene skulle følge grensene for kirkesognene. Dette har en del steder vist seg utilfredsstillende da sognegrensene har vært foreldet i forhold til dagens bosettingsmønster. For å få statistikk for kirkesogn/kapelldistrikt er kirkesogn/kapelldistrikt registrert uavhengig av grunnkretsinnndelingen. Grensene for kirkesogn/kapelldistrikt kan derfor avvike fra grunnkretsgrensene, men de kirkelige myndigheter er oppfordret til å tilpasse de kirkelige inndelingene slik at grensene faller sammen med grensene for grunnkretsene. Dette letter registrering og ajourhold. Det er laget en egen katalog som grupperer menigheter til prestegjeld, prosti og bispedømme.

### Sammenlignbarhet med tidligere folketellinger

Ett av kravene som er satt til inndelingen i grunnkretser er at en bør forsøke å få til en så god sammenlignbarhet med folketellingskretsene i 1970 som mulig. I tabellene 2 og 3 har vi vist sammenlignbarheten mellom grunnkretsene 1980 og folketellingskretsene 1970 og delområdene og folketellingskretsene 1970 og 1960. Sammenlignbarheten er funnet ved å sammenligne kart fra de ulike tellingene. Det er ikke tatt hensyn til endringer av grensene i ubebodde strøk. Nøyaktigheten vil også avhenge av kvaliteten av kartgrunnlaget. Ved nærmere studium av adressene i de enkelte grunnkretsene kan en oppdage differanser mellom de ulike tidspunktene som ikke er oppdaget ved å sammenligne kart. Slike differanser kan skyldes feil ved tidligere tellinger.

Det arbeides med en omkoding av 1970-materialet til delområder i 1980, og det er også lagt til rette for en omkoding av 1970-kretser til grunnkrets 1980. Byrået har imidlertid foreløpig ikke ressurser til å gjennomføre dette.

### Dokumentasjon av kretsinnndelingen

Grunnkretser, tettsteder og kirkesogn/kapelldistrikt er dokumentert ved hjelp av kart og lister.

Kartdokumentasjonen er av varierende kvalitet. Alle grunnkretser i spredtbygde strøk er tegnet inn på kart i M 1:50 000. I tettbygde strøk er grunnkretsene tegnet inn på økonomisk kartverk av varierende målestokk 1:5 000, 1:10 000 og 1:20 000. Tettstedsgrensene er tegnet inn på kart i samme målestokk. Dessverre er det enkelte tettbygde områder hvor økonomisk kartverk ennå ikke finnes. Her er kretsinnndelingen og tettstedsavgrensingen dokumentert enten på reguleringskart i M 1:2 000, 1:1 000 eller 1:500 eller på flyfoto av ulike målestokk. Kirkesogn/kapelldistriktene er for de fleste prestegjeld dokumentert

på kart i M 1:50 000. Byrået og kommunen skal ha den samme dokumentasjonen. Flere kommuner har lagt grunnkretsgrensene og avgrensingen av tettstedene på egne folier.

I Byrået blir grunnkretsgrensene digitalisert (koordinatsatt) automatisk på kartgrunnlag i M 1:50 000 og økonomisk kartverk i tettbygde strøk. Videre blir tettstedsgrensene også digitalisert, vesentlig ut fra økonomisk kart i M 1:10 000. Kartene i dette notatet er framstilt ved hjelp av folier uttegnet på grunnlag av digitaliserte grunnkretsgrenser og tettstedsgrenser.

Disse inndelingene er kodet inn i adresseregisteret i Byrået. Adresseregisteret inneholder bare bebodde adresser og bygger på folkeregisterets Magnetbåndregister. Dette adresseregisteret vil danne grunnlaget for etablering av Adresseregisteret i GAB-systemet (Grunneiendom-, Addresse- og Byggningsregister).

Kvaliteten på det foreløpige adresseregisteret er noe ujamn. Det har manglet presise retningslinjer for adressekoding i folkeregistrene. Noen har f.eks. nyttet fiktive adresser som ikke samsvarer med den offisielle matrikkelen. I tabell 1 kan det derfor finnes en del adresser som ikke kan regnes som offisielle adresser. Dette gjelder f.eks. bebodde eiendommer på statsgrunn i en del kommuner. Etter hvert blir offisiell adressering mer utbredt og ensartet, og registrene blir d. lagt om.

Adresseregisteret kan inneholde enkelte adresser som er kodet i feil grunnkrets eller med feil type bebyggelse. Dette er imidlertid etableringsfeil som en regner med vil bli rettet opp etter hvert som registeret blir vedlikeholdt av kommunen.

Byrået har etablert et adresseregister pr. 1/7-79 og et pr. 1/11-80.

### Den praktiske gjennomføringen

Det ble lagt stor vekt på å trekke kommunene aktivt inn i arbeidet med å fastlegge grunnkretsene og å avgrense tettstedene. Uten kommunenes lokalkunnskap ville det ikke ha vært mulig å kode adresseregisteret fullt ut, samtidig som kommunene er de eneste som kunne lage en inndeling som var brukbar for kommunal forvaltning og planlegging.

Allerede i 1976 ble de første kommunene kontaktet. Hver kommune fikk tilsendt et notat hvor omfanget av den enkelte folketellingskrets i 1970 var regnet opp. I notatet var det også et forslag eller skisse til inndeling i delområder og grunnkretser. Detaljeringen i forslaget var avhengig av kvaliteten på den gamle inndelingen og dokumentasjonen fra 1970. Kommunen ble bedt om å ta hensyn til framtidig utbygging. Samtidig ble kommunen bedt om å avgrense de husklyngene som tilfredsstilte kravene til tettsted eller som en ventet ville



tilfredsstille kravene ved utgangen av 1980. Etter korrespondanse og kontakt over telefon ble inndelingen fastlagt og tettstedene avgrenset. Inndelingen i grunnkretser og avgrensingen av tettstedene kan i et mindre antall kommuner av ulike grunner være av mindre bra kvalitet. Likevel bør en så langt det er mulig unngå å endre kretsinnndelingen, da dette vil ødelegge kontinuiteten i statistikken.

Høsten 1979 og 1980 ble det foretatt en ajourføring fram til 1/7-79. I første halvpart av 1981 ble så kretsinnndelingen, tettstedene og kirkesogn/kapelldistrikt ajourført pr. 1/11-80.

For å få kartlagt inndelingen i kirkesogn/kapelldistrikt ble sognepresten i hvert prestegjeld kontaktet. Sognepresten fikk tilsendt et kart der grunnkretsene var tegnet inn og ble bedt om å tegne inn grensene for kirkesogn/kapelldistrikt på kartet. De grunnkretsene ble delt av et kirkesogn/kapelldistrikt ble prestene bedt om å liste opp de adresser i grunnkretsen som falt innenfor de enkelte kirkesogn/kapelldistrikt. Materialet ble så sendt Byrået via fylkeskartkontorene og bispedømmerådene som skulle foreta en første kontroll av materialet.

#### SPESIELLE MERKNADER TIL GJENNOMFØRINGEN I TØNSBERG KOMMUNE

Ved folketellinga i 1970 var kommunen delt opp i 25 folketellingskretser. Samtlige kretser var tettbygde og de svarte til den delen av Tønsberg tettsted som ligger i Tønsberg kommune.

I dager Tønsberg delt opp i 5 delområder og 33 grunnkretser, derav 1 ubebodd krets, 0504.

Sammenliknbarheten mellom grunnkretser og folketellingskretser er dårlig. Inndelinga i folketellingskretser var slik at kretsene besto av hele gater, og det gir en lite hensiktsmessig inndeling. For å få direkte sammenliknbarhet mellom grunnkretser og folketellingskretser må vi slå sammen to eller flere grunnkretser og sammenlikne med to eller flere folketellingskretser. I tabellen nedenfor viser vi dette.

Grunnkretser	Folketellingskretser
0101, 0102	1, 3
0103-0108, 0201-0204, 0301-0307, 0501-0510	2, 4-22
0401-0404	23-25

KOMMUNE 0705 TØNSBERG

TABELL 1. OMFANGET AV GRUNNKRETSENE, FORDELTE PÅ TETT OG SPREDT BEBYGGELSE.

GRUNN- KRETSNR	NAVNET PÅ GRUNNKRETSEN	TYPE BEBYGGELSE	OMFANGET AV GRUNNKRETSENE
01 SENTRUM/SLOTTSFJELLET			
0101	SENTRUM/SLOTTSFJELLET I	TETT TETT TETT TETT	EMIL OLSENS VEI 2 FARMANNSVEIEN 50 KJELLEVEI 17 0 TRYGVASONSGT 13,15,17,19
0102	SENTRUM/SLOTTSFJELLET II	TETT TETT TETT TETT TETT TETT TETT TETT TETT	DRONNING THYRASV 1 EMIL OLSENSV 1,3,5,7,9 FARMANNSVEIEN 33,35-43,46 KASTELLVEIEN 1 KJELLEVEIEN 5,7,9,11,13,15 KONG TRYGVESV 1-6,8 KORTEN 2,4,6 0 TRYGVASONSGT 1-3,6-8,10-12,14,16,18,20 TEGLHAGEVEIEN 3-5,7-21,25,27
0103	SENTRUM/SLOTTSFJELLET III	TETT TETT TETT TETT TETT TETT TETT TETT TETT TETT TETT TETT TETT TETT TETT TETT TETT	ANDERS MADSENSG 4 BAGLERG 9,11,15-16 BIRKEBEINERG 2 DANAKLEVEN 2-4 DRONNING BLANCASG 1,3-5,7,9,11-16,18,22 FARMANNSV 16 FARMANNSVEIEN 1-2,4,8-10,12-17,24,28,30 GREV WEDELSTGT 1,17 HERT GUTHORMSGT 2-9,11,13,15,17,24-26,28-30,32,34 P LAGMANNSGT 1-3 R SENDEMANNSGT 1-2,5,8 TOLLBODG 14,22
0104	SENTRUM/SLOTTSFJELLET IV	TETT TETT TETT TETT TETT TETT TETT TETT	ANDERS MADSENSG 2-3 KONGEGATEN 2 NEDRE LANGGT 48,52,57 NEDRE SLOTTSG 1,3,5 NORDBYEN 1-6,8-9,11,13-16,18-20,22-24,26-35,37,39 STORGT 52,54-57,59 ØVRE SLOTTSG 1
0105	SENTRUM/SLOTTSFJELLET V	TETT TETT TETT TETT TETT TETT TETT TETT	BISP EYSTEINSG 2 BULLSG 1,3,5 H WILH SENS ALLE 1 SLAGENVEIEN 20 SNORRESGATE 1-5,7,9,11,13-14 ST OLAVSGT 6,8,10,12,14,16 STOLTENBERGSG 5-7,9-10,12,16,18,20,22,25-26,28-30,32 TORDENSKJOLDSGT 1,4
0106	SENTRUM/SLOTTSFJELLET VI	TETT TETT TETT TETT TETT TETT TETT TETT TETT	BAGLERG 5,7 GREV WEDELSTGT 2,6 HÅKON GAMLESGT 1-2,5,9 KAMMEGT 4,10 KONG SVERRESGT 1-2,6 MØLLEGT 5,8,10,12 STORG 39,41,43,49,51 TOLLBODGT 17,21 ØVRE LANGG 48,65
0107	SENTRUM/SLOTTSFJELLET VII	TETT TETT TETT TETT TETT TETT	GRÅBRØDREG 2-10,12-16,18,20,22-24,26-27 GUNNARSBØVEIEN 1 PRESTEGT 8-11 TJØMEGT 1,5-8 TRUDVANG 0 ØVRE LANGG 20,22,24-27,29,32-35,37-39,41,43,45,47,51,55,57
0108	SENTRUM/SLOTTSFJELLET VIII	TETT TETT TETT TETT TETT TETT	CONRADISG 7,9 KLOSTERGANGEN 1 MØLLEGT 3 NEDRE LANGG 16,18-19,28,39 NEDRE LANGG 16 STORG 19,23,25-26,28-29,35,38,40

KOMMUNE 0705 TØNSBERG

TABELL 1. OMFANGET AV GRUNNKRETSENE, FORDELT PÅ TETT OG SPREDT BEBYGGELSE.

GRUNN- KRETSNR	NAVNET PÅ GRUNNKRETSEN	TYPE BEBYGGELSE	OMFANGET AV GRUNNKRETSENE
02 BANESLØYFEN			
0201	BANESLØYFEN I	TETT	ECKERSBERGS G 6,8,10,12
		TETT	ERLANDSENSG 1-2,4-6,8,10,12
		TETT	FALCKENBERGSGT 1,5,9
		TETT	FRODEGT IC 1-8,10-21
		TETT	GRØNVOLDSGT 3-4
		TETT	GUST HANSENSGT 1-3,5
		TETT	HARBITZG 1-11,13
		TETT	HOLSTSGT 1-2
		TETT	HOUGENSGT 1-2,5-7,9,11,13,15
		TETT	LERCHESGT 2,4,6,8
		TETT	STENMALVEIEN 2,4,6,8,10,12,14,16,18,20
0202	BANESLØYFEN II	TETT	ANDERS LARSENSG 1-12,14,16
		TETT	CARSTEN BRUUNSG 1-4,6
		TETT	ENGGT 13-21,23,25,27,29
		TETT	GRIFFENFELDTSGT 1-3,5-11
		TETT	GRØNVOLDSG 5-8
		TETT	H WILH SENS ALLE 6,12,14,16,18
		TETT	HARBITZG 12,14,16
		TETT	KONG HALVDANSG 2-4,6-8,10-12
		TETT	KONG OSCARSG 1-13
		TETT	SKIRINGSALS GT 2,4-7,12,14
		TETT	STENMALVEIEN 1,3,5,7,9,11,13,15,17,19
0203	BANESLØYFEN III	TETT	ADLERSG 33,35,37,39
		TETT	CHRISTIAN FREDRIKSG 2
		TETT	ENGGT 1-3,5,7-12
		TETT	HÅKON VS G 5,7,11,13,15-17,19,21,23,25
		TETT	H WILH SENS ALLE 13,17,21-22,26,28,30,32,34
		TETT	HARALD HÅRFAGRESG 5-8
		TETT	M LAGABØTERSGT 2-3,5
		TETT	S 11,13,15,17
		TETT	THURMANNSGT 1,3,5
0204	BANESLØYFEN IV	TETT	ADLERSG 1-3,5,7-14,16,18-21,23,25,27,29,31
		TETT	BUGGESG 1-2
		TETT	H WILH SENS ALLE 3,5,7,9
		TETT	HAR HÅRFAGRESGT 2-4
		TETT	HUITFELDTSGT 1,3-12
		TETT	KAPT HOFFS ALLE 5,7-8,10-12,14,16
		TETT	KONG OSCARSG 14-15
		TETT	M LAGABØTERSGT 1
		TETT	RODESG 1-4
		TETT	TORDENSKJOLDSGT 7,9,11,13
03 STENSARMEN/TRÆLEBORG			
0301	STENSARMEN/TRÆLEBORG I	TETT	KLOSTERG 9,11
		TETT	MUNKEBAKKEN 1-2,4
		TETT	MUNKEGT 2-4,6,10,14
		TETT	NEDRE LANGG 3-5,7-9,11
		TETT	ST JØRGENS G 2
		TETT	ST OLAVSGT 1,3-5,7,9
		TETT	ST STEFANSG 1-2,4
		TETT	STOLTENBERGSG 31,33,40
		TETT	STORG 2-4,6-8,12-14
		TETT	SVEND FOYNSG 1,6
		TETT	ØVRE LANGG 1-14,16-17,19,21,23
0302	STENSARMEN/TRÆLEBORG II	TETT	ANDEBUG 9,11,13,15,17,19,23
		TETT	BOTNEG 1-17,19-20
		TETT	BULLSG 7-8,10-14,16,18
		TETT	JERNBANEG 5-7
		TETT	KAPT HOFFS ALLE 13,15,17-19,21-24,26
		TETT	KJÆRLIGHETSSTIEN 2-5,7-14,16
		TETT	RAMNESGT 6,8-12,14
		TETT	SANDEFJORDG 3
		TETT	SANDEG 1,4,6,8
		TETT	SKOGERG 3,7,9,11-20
		TETT	ST OLAVSG 11,13,15,17-18,21,26,28,30-38

## KOMMUNE 0705 TØNSBERG

TABELL 1. OMFANGET AV GRUNNKRETSENE, FORDELT PÅ TETT OG SPREDT BEBYGGELSE.

GRUNN- KRETSNR	NAVNET PÅ GRUNNKRETSEN	TYPE BEBYGGELSE	OMFANGET AV GRUNNKRETSENE
0302	STENSARMEN/TRÆLEBORG II	TETT TETT TETT TETT TETT TETT	STOLTENBERGSG 34,36 SVEND FOYNSGT 11-15,17,19-29,31,33,35 SÆHEIMSG 1-4,6,8 VÅLEGT 1,3,5,7,9,11-16,18 VESTFOLDG 1-13 WILH WILH SENS V 6,8,10
0303	STENSARMEN/TRÆLEBORG III	TETT TETT TETT TETT TETT TETT TETT TETT TETT TETT TETT TETT TETT TETT TETT TETT	ANDEBUG 1-4,6-7,12 BORREG 1-3,8,10,12,14,16,18 HEDRUMGT 9,11,13,15-16,18-19,22,24 HORTENGT 1,3 LARDALGT 15,21 RAMNESG 1-5 SLAGENV 23 ST OLAVSG 39-49,51 STOKKEG 1-4,8,10-12 SVEND FOYNSG 30,32,34,36,38,40,42,44,46,48,50 TJØLLINGGT 6-9,11-14,16-18,20 VÅLEG 2,4,6,8,10 VIVESTADGT 1
0304	STENSARMEN/TRÆLEBORG IV	TETT TETT TETT	BOTNEG 24 SANDEFJORDG 1 WILH WILH SENSV 13
0305	STENSARMEN/TRÆLEBORG V	TETT TETT TETT TETT TETT TETT TETT	ANDEBUG 14,16,18,22,24,26,28,30 HEDRUMGT 21,23,26-27,29-38,40,42 LARDALGT 37 SVEND FOYNSGT 39,41,43,45,47,49 SÆHEIMSGATE 10-20 TJØLLINGGT 19,21-25,28-32,34 WILH WILH SENS V 20,22,24,26,28,30
0306	STENSARMEN/TRÆLEBORG VI	TETT TETT TETT TETT TETT TETT TETT TETT TETT	ANDEBUG 32,34-35 EKORNVEIEN 2,4-11 HEDRUMGT 39,41,43-44,46 KJÆRLIGHETSSTIEN 15,17-23,25 LARDALGT 41,43,45,47,49 MÅKEV 2-13 TJØLLINGGT 33,35-45,47 TRÆLEBORGVEIEN 6,8,10,12 WILH WILH SENSV 3,5,7,9,11,19,21,23,25,27,29
0307	STENSARMEN/TRÆLEBORG VII	TETT TETT	KJÆRLIGHETSSTIEN 26-29 LARDALGT 50
04 KALDNES/TEIE			
0401	KALDNES/TEI I	TETT TETT TETT TETT TETT TETT TETT TETT TETT	BANEBK 30,32,34-35 BISPEV 6,8,10 KALDNESALLEEN 1 KALDNESGT 1 MUNKEREKKVEIEN 2 NØTTERØV 1 RAMBERGVEIEN 2,4,6,28,36 SKOVVEIEN 2 SUNDVEIEN 2
0402	KALDNES/TEI II	TETT TETT TETT TETT TETT TETT TETT TETT TETT TETT TETT	BANEBK 26,28 BISPEV 12 FAGERHEIMG 1,3,5-8,10,12,14,20 GRANVEIEN 2,4,6-8,10,12,14,16,18,20,22,24 HASSELVEIEN 2,4-5,7 HAVEGATEN 2-10 KALDNES ALLEEN 3,5-7,10,12 KALDNESGT 2,4,6,8,10 SKOVV 4-5 SOLVEIEN 1,3,5,7,9,11,13,15,17,19,21,23,25,27,29 SUNDVEIEN 3-7

## KOMMUNE 0705 TØNSBERG

TABELL 1. OMFANGET AV GRUNNKRETSENE, FORDELT PÅ TETT OG SPREDT BEBYGGELSE.

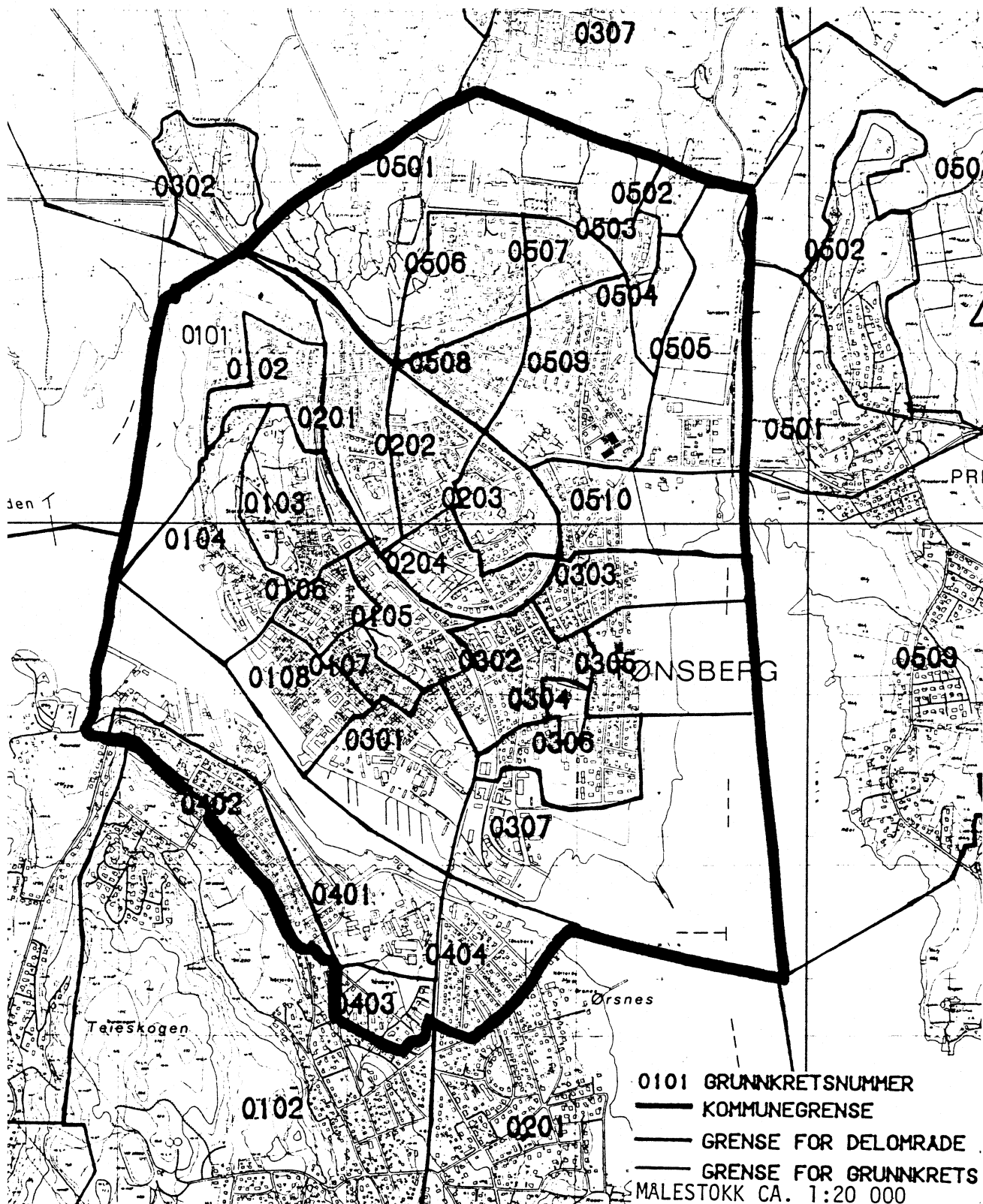
GRUNN- KRETSNR	NAVNET PÅ GRUNNKRETSEN	TYPE BEBYGGELSE	OMFANGET AV GRUNNKRETSENE
0403	KALDNES/TEI III	TETT TETT TETT	CAPPELENSV 1-10,12,14 ELGVEIEN 3,7,9,11,13,15,17 SOLVEIEN 32-41,43,45,47,49,51
0404	KALDNES/TEI IV	TETT TETT TETT TETT TETT	AKSELG 1-6,8,10,12,14,16,18,20,22 G CHR SENSGT 1,3-21,23-24 GAMBØRGS GATE 2-12,14 KANALVEIEN 2,7,9,11,13,15,17,19,21,23 NØTTERØV 2,4,6,8,10,12,14,16,18,20,22,24 VALBØRGSVEI 1-19,21,23,25
05 SOLVANG/KILEN/BYSKOGEN			
0501	SOLVANG/KILEN/BYSKOGEN I	TETT TETT	LØKKE 1,8 STADION 0
0502	SOLVANG/KILEN/BYSKOGEN II	TETT	ANDERS RØRHOLTSV 14,16,18,20
0503	SOLVANG/KILEN/BYSKOGEN III	TETT TETT	ANDERS RØRHOLTSV 2,4 DRONNING ASASV 2,4,6,8,10
0505	SOLVANG/KILEN/BYSKOGEN V	TETT TETT	HÅNDVERKERG 4 KILEN 0
0506	SOLVANG/KILEN/BYSKOGEN VI	TETT TETT TETT TETT TETT TETT TETT TETT TETT TETT	DR LORENTZENSV 1,3-10 FURUSVINGEN 3-13,15 FURUVEIEN 1-11 GREVESV 1-3,5,7,9,11 GREVINNEVEIEN 2,4,6,8,10 KONGLEVEIEN 2-8 MARKV 1-25 STENMALVEIEN 21 TRUDVANGVEIEN 54,56 WERGELANDSV 14,20,22,24,26,28,30
0507	SOLVANG/KILEN/BYSKOGEN VII	TETT TETT TETT TETT TETT TETT	CAMILLA COLLETTSV 8,10,12 GREVINNEVEIEN 12,14,16,19,21,23-30 SEV KJÆRS VEI 27-44,46-47,49,51,53,55,57,59,61 TRUDVANGVEIEN 24,26,28,30,32,34,36,38,42,44,46 WELHAVENSV 8,10,12,14-15,17,19,21,23,25,27,29,31 WERGELANDSV 15,17,42
0508	SOLVANG/KILEN/BYSKOGEN VIII	TETT TETT TETT TETT TETT TETT	BØDKERSG 1-19 GREVINNEVEIEN IA 1,3,5,7,9,11,13,15-17 GYLDENLØVESGT 1-9,11-15,17 OLLEVEIEN 2,4,6,8,10,12 PROST KNUDSENSV 2,4,6 SAXILDG 1-23,25,27,29 WERGELANDS VEI 2,4,6,8,10,12
0509	SOLVANG/KILEN/BYSKOGEN IX	TETT TETT TETT TETT TETT TETT TETT TETT TETT TETT	BJØRNSONSV 2-7,11-13,16-17,19-24,26,28,30,32,34 CAMILLA COLETTSV 2,4,6 GYLDENLØVESGT 16,18-30 HEIMDALSV 4,6,8,10,12-13,15,17,19 SEV KJÆRS VEI 1-4,6,8-10,12-26 SLAGENVEIEN 54,56 TRUDVANGVEIEN 22 VINJES VEI 1-4 WELHAVENSVEI 3-5,7,9,11,13 WERGELANDS VEI 1,3,5,7,9,11,13
0510	SOLVANG/KILEN/BYSKOGEN X	TETT TETT TETT TETT TETT TETT TETT TETT	DANNEVIGSG 1-2 DIETRICHSV 1-13,15,17,19,21 H WILH SENS ALLE 23,25,27,29,31,33 HEDRUMG 1,3,5,7 HORTENGT 2,6,8 MONRADSGT 1-3,6 RID JENSENSGT 1-4 SLAGENVEIEN 25,27,29,31-34,36,38,40,42,44

KOMMUNE 0705 TØNSBERG

TABELL 1. OMFANGET AV GRUNNKRETSENE, FORDELT PÅ TETT OG SPREDT BEBYGGELSE.

GRUNN- KRETSNR	NAVNET PÅ GRUNNKRETSEN	TYPE BEBYGGELSE	OMFANGET AV GRUNNKRETSENE
0510	SOLVANG/KILEN/BYSKOGEN X	TETT TETT	TJØLLINGGT 2,4-5 ØVRE DIETRICHSV 1,3,5,7,9,11,13,15,17,19, 21

0705 TØNSBERG



## KOMMUNE 0705 TØNSBERG

TABELL 2. SAMMENLIGNBARHETEN MELLOM GRUNNKRETSENE 1980  
OG FOLKETELLINGSKRETSENE 1970

GRUNNKRETS 1980	KOMM 1970	---FOLKETELLINGSKRETS 1970---	
		HEL KRETS	DEL AV KRETS
0101 SENTRUM/SLOTTSFJELLET I	0705		1,3
0102 SENTRUM/SLOTTSFJELLET II	0705		1,3
0103 SENTRUM/SLOTTSFJELLET III	0705		2-4
0104 SENTRUM/SLOTTSFJELLET IV	0705		2,5-6
0105 SENTRUM/SLOTTSFJELLET V	0705		8-10,14-15
0106 SENTRUM/SLOTTSFJELLET VI	0705		2-7
0107 SENTRUM/SLOTTSFJELLET VII	0705		5-7,9,14
0108 SENTRUM/SLOTTSFJELLET VIII	0705		2,5-6
0201 BANESLØYFEN I	0705		16-17
0202 BANESLØYFEN II	0705		15-18
0203 BANESLØYFEN III	0705		15-16,18
0204 BANESLØYFEN IV	0705		13,15-17
0301 STENSARMEN/TRÆLEBORG I	0705		5-9,12
0302 STENSARMEN/TRÆLEBORG II	0705		8-10,12-13
0303 STENSARMEN/TRÆLEBORG III	0705		8,11-14
0304 STENSARMEN/TRÆLEBORG IV	0705		10,13
0305 STENSARMEN/TRÆLEBORG V	0705		10-13
0306 STENSARMEN/TRÆLEBORG VI	0705		10-11,13
0307 STENSARMEN/TRÆLEBORG VII	0705		10-11
0401 KALDNES/TEI I	0705		23-25
0402 KALDNES/TEI II	0705		23-24
0403 KALDNES/TEI III	0705		24
0404 KALDNES/TEI IV	0705		25
0501 SOLVANG/KILEN/BYSKOGEN I	0705		17,22
0502 SOLVANG/KILEN/BYSKOGEN II	0705		20
0503 SOLVANG/KILEN/BYSKOGEN III	0705		20,22
0504 SOLVANG/KILEN/BYSKOGEN IV	0705		UBEBODD
0505 SOLVANG/KILEN/BYSKOGEN V	0705		14
0506 SOLVANG/KILEN/BYSKOGEN VI	0705		17-20
0507 SOLVANG/KILEN/BYSKOGEN VII	0705		18-22
0508 SOLVANG/KILEN/BYSKOGEN VIII	0705		18-19,21
0509 SOLVANG/KILEN/BYSKOGEN IX	0705		14,18,20-22
0510 SOLVANG/KILEN/BYSKOGEN X	0705		11,14,16

## KOMMUNE 0705 TØNSBERG

TABELL 3. SAMMENLIGNBARHETEN MELLOM DELOMRÅDENE 1980  
OG FOLKETELLINGSKRETSENE 1970 OG 1960

DELOMRÅDE 1980	KOMM 1970	---KRETSENER-1970---		KOMM 1960	---KRETSENER-1960---	
		HELE	DELER AV		HELE	DELER AV
01 SENTRUM/SLOTTSFJELLO	0705	1-4	5-10	0705		1-25
	0705		14-15			
02 BANESLØYFEN	0705		13	0705		1-25
	0705		15-18			
03 STENSARMEN/TRÆLEBORO	0705		5-14	0705		1-25
04 KALDNES/TEIE	0705	23-25		0705		1-25
05 SOLVANG/KILEN/BYSKOO	0705	19-22	16-18			
	0705		14	0705		1-25



Kommune 0705 TØNSBERG

Tabell 4. Oversikt over kirkesogn/kapelldistrikt (menighet)

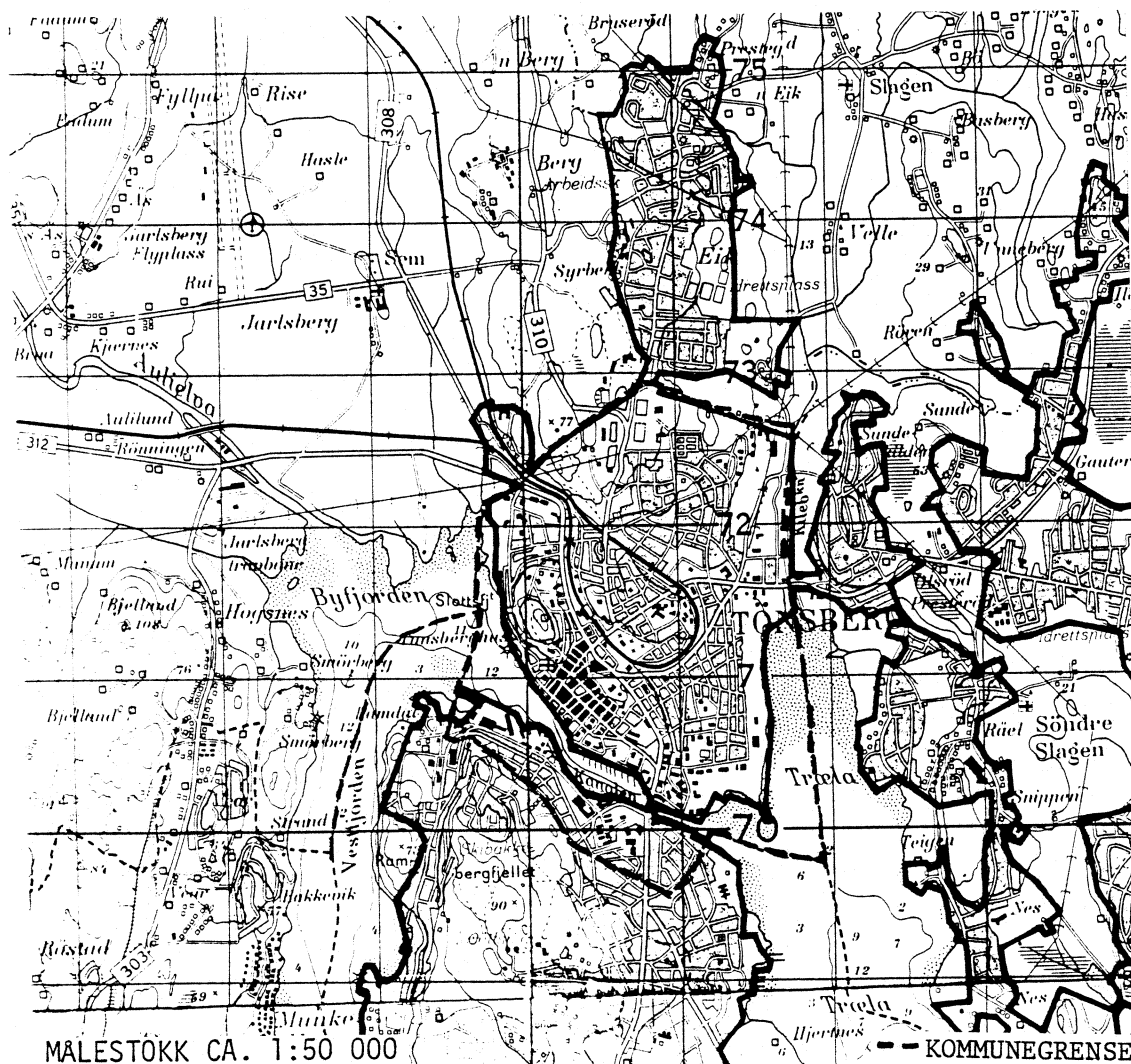
Menighet		Grunnkretsnummer	
Nummer	Navn	Hei	Del av
01	Tønsberg	0101-0108, 0201-0204, 0301-0307, 0401-0404, 0501-0510	

KOMMUNE 0705 TØNSBERG

TABELL 5. OVERSIKT OVER TETTSTEDET.

TETTSTED		KOMM	OMFATTER TETTBEBYGGELSE I GRUNNKRETSENE
NR.	NAVN	NR.	
2521	TØNSBERG	0705	0101-0108,0201-0204,0301-0307,0401-0404, 0501-0510
		0721	0302,0304-0307,0401,0403,0407,0410, 0501-0502,0504-0509,0601-0606,0701-0705, 0801
		0722	0101-0104,0201-0202,0301-0306,0401-0403, 0501-0505,0602

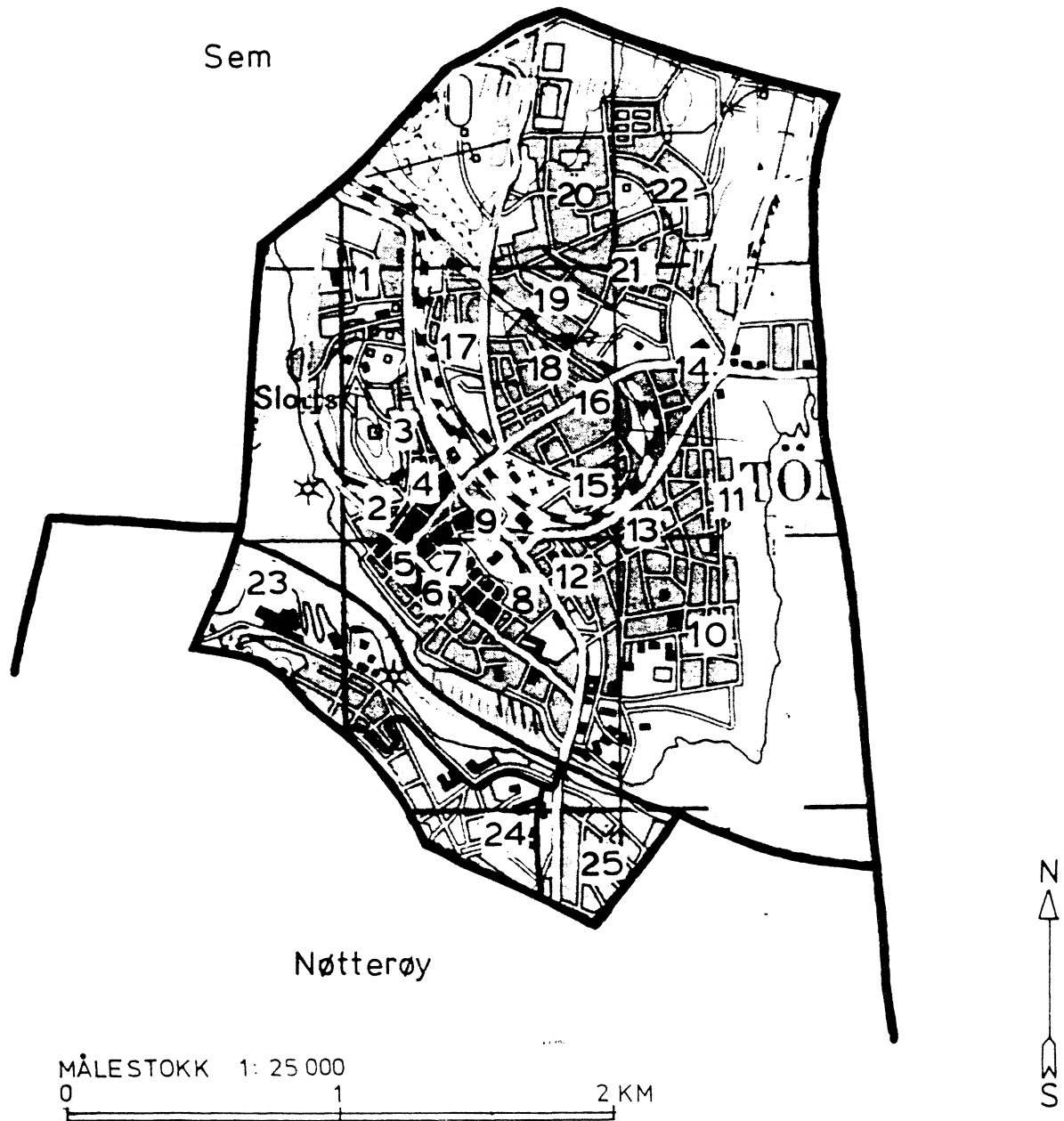
# DEL AV TØNSBERG TETTSTED



MALESTØKK CA. 1:50 000

Med samtykke fra Norges geografiske oppmåling  
er NGOs kartmateriale brukt som kartgrunnlag.

## 0705 TØNSBERG



## TEGNFORKLARING

- KOMMUNEGRENSE
- KRETSGRENSE
- 2 KRETSNR.

Med samtykke fra Norges Geografiske Oppmåling er N G O's kartmateriale brukt som kartgrunnlag. Kartet er oppfotografert fra N G O's serie M 711.

