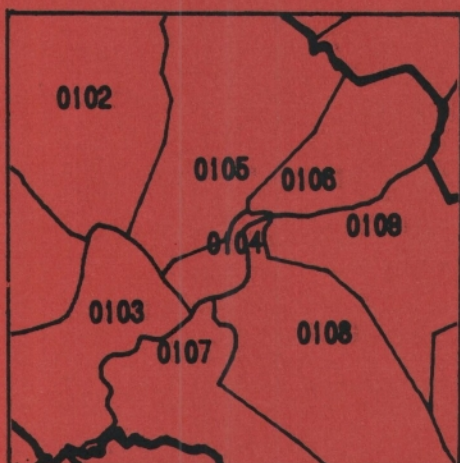


# GRUNNKRETSER OG TETTSTEDER



## DOKUMENTASJON 1980

0101 **HALDEN**

## FORORD

Med bakgrunn i det økende behovet for statistikk for mindre områder innen kommunene og på tvers av kommunegrensene, startet Statistisk Sentralbyrå i 1976 arbeidet med en generell, stabil kretsinndeling. Kretsene blir kalt grunnkretser for å unngå forvekslinger med tidligere folketellingskretser og eksisterende skole- og valgkretser som dekker mer spesielle behov.

Et vesentlig siktepunkt var å kunne gi detaljert geografisk statistikk fra landbrukstellingen i 1979 og folke- og boligstillingen i 1980, men hensikten var også å få en geografisk enhet mer egnet for løpende statistikk.

Utgangspunktet for inndelingen har vært folketellingskretsene i 1970, men disse måtte mange steder nøye revideres i samråd med kommunene for å bli bedre egnet som en generell, geografisk basisenhet.

Formålet med dette heftet er å dokumentere kretsinnndelingen og lette arbeidet med analyser og praktisk bruk av kretsdata. Data for grunnkretser blir bl.a. tilgjengelige i egne kommunehefter fra Folke- og boligstillingen 1980. I de enkelte kommuner og i Statistisk Sentralbyrå finnes det også foreløpige befolkningstall pr. 1/7-79 og 1/11-80 for grunnkretser.

Prinsippene for kretsinnndelingen ble utformet gjennom drøftinger med brukere og gjennom et prøveprosjekt, og er beskrevet i et eget notat "Veiledning ved inndeling av kommunene i grunnkretser". Statistisk Sentralbyrå. 1977. Det blir også tatt sikte på å drøfte erfaringer fra arbeidet og utviklingsperspektiver nærmere i et særskilt hefte.

Utviklingen av GAB-systemet (Grunneiendom-, Adresse- og Byggningsregister) vil gi et regelmessig vedlikehold av bl.a. et adresseregister med koder for grunnkrets. Dette vil i framtida gi muligheter for bl.a. befolkningsstatistikk for grunnkretser, og lette oversikten i kommunene. Grunnkretsinnndelingen skal heretter holdes mest mulig fast. Det vil imidlertid kunne forekomme feilregistreringer. Henvendelser om slike feilregistreringer og spørsmål om eventuelle endringer i grunnkretsinnndelingen skal rettes til Fylkeskartkontoret i det aktuelle fylket, som vil ta saken opp med Byrådet. Spørsmål om grunnkretsinnndelingen generelt og arbeidet med den kan også rettes til Statistisk Sentralbyrå, Kongsvinger

Arbeidet med kretsinnndelingen, som har hatt økonomisk støtte fra Miljøverndepartementet, har vært ledet av førstekonsulent Jan Byfuglien og konsulent Ole Ragnar Langen.

Statistisk Sentralbyrå, Oslo, juni 1981

Odd Aukrust

---

Eivind Hoffmann

## INNHold

	Side
Generelt om grunnkretsinnndelingen, avgrensingen av tettsteder og registrering av kirkesogn/kapelldistrikt .....	3
Spesielle merknader til gjennomføringen i Halden kommune .....	8
Omfanget av grunnkretsene, fordelt på tett og spredt bebyggelse .....	9
Kart over inndelingen i grunnkretser .....	21
Kart over avgrensing av tettstedene .....	23
Sammenliknbarheten mellom grunnkretsene 1980 og folketellingskretsene 1970 .....	24
Sammenliknbarheten mellom delområdene 1980 og folketellingskretsene 1970 og 1960 .....	25
Oversikt over kirkesogn/kapelldistrikt (menighet) .....	25
Oversikt over tettstedene .....	26
<b>V e d l e g g</b>	
1. Kartskisse over kretsinnndelingen i 1980 .....	27
2. Oversiktskart over tettbygd krets i 1970 .....	28



## GENERELT OM GRUNNKRETSINNDELINGEN, AVGRENSINGEN AV TETTSTEDER OG REGISTRERING AV KIRKESOGN/KAPELLDISTRIKT

### Formålet med og nytten av grunnkretsinnndelingen

Formålet med å dele kommunen inn i grunnkretser er å lage små stabile geografiske enheter som kan gi et fleksibelt statistisk grunnlag for kommunal og regional analyse, forvaltning og planlegging. Foruten å nytte disse slik de er, kan grunnkretsene grupperes til enheter som varierer fra formål til formål. Som minste byggekloss kan grunnkretsen settes sammen til geografiske enheter som er formålstjenlige f.eks. i planleggingen av eldreomsorgen eller til å studere utviklingen av elevgrunnlaget i grunnskolen på ulike alderstrinn. Aktuelle grupperingsenheter som kan gå på tvers av kommunegrensene er f.eks. vassdragsregioner og arbeidsmarkedsregioner.

I første omgang kommer Statistisk Sentralbyrå til å nytte inndelingen til å presentere data fra landbrukstellingen i 1979 og folke- og boligtellingsen i 1980. Som en kontroll på at det arbeidet som er gjort er riktig har en laget tabeller pr. 1/7-79 og 1/11-80 som gir befolkningstall fordelt på alder, kjønn og type bebyggelse.

### Krav til grunnkretsinnndelingen

Ut fra de formål inndelingen i grunnkretser skal tjene, ble det stilt en del krav som vi nedenfor kort skal gjennomgå.

1. Grunnkretsene må utformes slik at grensene er uforanderlige over en rimelig tidsperiode. Dette er et særdeles viktig krav. Stabile kretser er en helt avgjørende forutsetning for å kunne følge endringer på kretsnivå over tid. (se nedenfor).

Nå har dessverre kartgrunnlaget mange steder vært svært dårlig. Dette gjør at en spesielt i ubebodde områder må regne med at grensene må justeres slik at de faller sammen med eiendomsgrensene. Grunnkretsenes omfang er definert ved adressene (gards- og bruksnr. eller gateadresse). En del steder er imidlertid eiendommene så store at en må regne med at grunnkretsgrensa må trekkes på tvers av eiendomsgrensa. Videre må en regne med endringer av grensene i ubebodde områder dersom disse blir bebygd med boliger, industri o.l. og grensene går på tvers av den nye bebyggelsen. De eneste endringer som kan tillates i beboede områder er deling eller sammenslåinger av hele grunnkretser. Der nytt kartgrunnlag viser at grensene i beboede områder er trukket feil, må grensene på kartet justeres slik at de blir i samsvar med beskrivelsen (gateadresser eller gards- og bruksnr.).

2. Kretsene er i størst mulig grad søkt gjort sammenlignbare med folketellingskretsene i 1970 og tidligere tellinger slik at en kan følge utviklingen bakover i tid. Dette kravet strir imidlertid ofte mot kravet om at inndelingen skal bestå av sammenhengende geografiske områder og være hensiktsmessig til kommunal og regional planlegging. Der den gamle inndelingen fra folketellingen i 1970 ikke kunne nyttes direkte, har en likevel forsøkt å lage større enheter innen kommunen som kan sammenlignes. I noen tilfeller har ikke dette lyktes, enten ved at den gamle inndelingen bestod av ikke geografisk sammenhengende områder, eller fordi dette ville føre til en inndeling som kommunen mente ikke var formålstjenlig.

3. Grunnkretsene skal ikke være for store eller variere for mye i folketall og areal. Dette kravet er viktig for at grunnkretsen kan fungere som byggekloss ved inndeling i regioner av ulike slag. I spredtbygde strøk ble det som utgangspunkt sagt at grunnkretsene ikke burde overstige 300-400 personer og i tettbygde strøk 500-600 personer.

Arealet i kretsene bør heller ikke variere for mye. Spesielt større ubebodde områder som f.eks. Finnmarksvidda og Hardangervidda, er delt inn i ubebodde grunnkretser, der grensene er lagt i vannskillere.

Grensene for grunnkretsene er også forsøkt lagt slik at de i størst mulig grad er ensartede når det gjelder bebyggelsesstruktur, natur- og næringsgrunnlag og slik at de kommunikasjonsmessig hører sammen. Folketellingskretser fra 1970 er f.eks. ofte blitt delt fordi de enkelte deler av kretsen nå ikke lengre hører sammen kommunikasjonsmessig.

#### Inndelingen i delområder (bydeler/bygdelag)

Størrelsen på kommunene varierer svært mye. Det var derfor behov for å lage en fast inndeling som kunne gi data på et mer overordnet nivå enn grunnkretsen. En slik områdeinndeling vil være bedre egnet for data som blir for detaljert på kretsnivå samtidig som den vil være bedre egnet enn kretser til regionale oversiktsanalyser. Ut fra statistiske formål ble derfor grunnkretsene gruppert til delområder. Delområdene er angitt ved de to første sifrene i det 4-sifrede grunnkretsnummeret, mens de to siste sifrene angir nummeret på grunnkretsen innenfor delområdet.

Delområdene har som hovedregel 1 000-3 000 innbyggere i spredtbygde strøk og 3 000-6 000 i mer tettbygde strøk. Kommuner med under 1 000-2 000 innbyggere er vanligvis ikke delt inn i delområder.

### Registrering av tettsted

Ved Folketellingene 1960 og 1970 var kretsinnndelingen knyttet direkte til inndelingen i tettsteder. Dette er uheldig fordi tettstedsgrensene endrer seg over tid. Det er imidlertid fortsatt ønskelig å registrere tettbebyggelsen da dette er den eneste måten en kan få et realistisk bilde av utviklingen i urbaniseringen i Norge. Den enkelte adresse er derfor registrert med en egen kode for om adressen ligger innenfor eller utenfor tettsted, uavhengig av grunnkretsinnndelingen. Det er videre bygd opp et eget tettstedsregister som grupperer sammen tettbebyggelsen i de enkelte grunnkretser til tettsteder.

For at en hussamling skal kunne registreres som et tettsted må det bo minst 200 personer der og avstanden mellom husene må normalt ikke overstige 50 meter. Har en derimot fått en kjerne med 200 innbyggere, kan en vise mer skjønn ved avgrensingen. Husklynger som naturlig hører med til tettstedet, tas med selv om avstanden overskrider 50 meter. Avstanden mellom nærmeste hus i kjernen og den lille klynga, bør imidlertid ikke overstige 400 meter. Er avstanden større bør husklynga være stor nok til å danne eget tettsted. Grensene for tettstedene slik de er beskrevet i dette heftet, skal vise grensa for bebyggelsen slik den er 1. november 1980 og ikke inneholde områder som er blitt eller blir bebygd seinere. Bebyggelse som skal regnes med i tettbebyggelsen er boliger, industri, forretninger, offentlige bygninger, idrettsanlegg o.l. Hytter og ren gardsbebyggelse skal bare regnes med i tettstedet dersom det ligger i eller i tilknytning til tettstedet, dvs. mindre enn 50 meter fra nærmeste hus i "kjernen" eller den lille husklynga som ligger over 50 meter fra "kjernen".

I praksis vil det finnes områder innenfor tettstedene der avstanden mellom husene overstiger 50 meter. Dette kan f.eks. være i industriområder eller idrettsanlegg som ligger i tilknytning til tettstedene. Videre kan det være naturlige hindringer som bergknauser, elver eller dyrkbare områder som en ikke får bygge ut.

Ved avgrensingen av tettstedene har Byrået støtt på en rekke praktiske problemer som har sammenheng med at dette arbeidet er noe som har vært nytt for de kommunale myndigheter. Praksis ved avgrensingene kan derfor variere noe, men dette gir trolig ikke større registreringsfeil enn ved den metode som ble nyttet i 1970. En regner med at feil vil bli korrigert etter hvert som kommunen skal ajourføre grensene.

Hvert tettsted er tildelt et firesifret nummer i tillegg til kommune-nummeret.

### Registrering av kirkesogn og kapelldistrikt (menigheter)

Ved tidligere folketellinger har det vært et krav av folketellingskretsene skulle følge grensene for kirkesognene. Dette har en del steder vist seg utilfredsstillende da sognegrensene har vært foreldet i forhold til dagens bosettingsmønster. For å få statistikk for kirkesogn/kapelldistrikt er kirkesogn/kapelldistrikt registrert uavhengig av grunnkretsinnndelingen. Grensene for kirkesogn/kapelldistrikt kan derfor avvike fra grunnkretsgrensene, men de kirkelige myndigheter er oppfordret til å tilpasse de kirkelige inndelingene slik at grensene faller sammen med grensene for grunnkretsene. Dette letter registrering og ajourhold. Det er laget en egen katalog som grupperer menigheter til prestegjeld, prosti og bispedømme.

### Sammenlignbarhet med tidligere folketellinger

Ett av kravene som er satt til inndelingen i grunnkretser er at en bør forsøke å få til en så god sammenlignbarhet med folketellingskretsene i 1970 som mulig. I tabellene 2 og 3 har vi vist sammenlignbarheten mellom grunnkretsene 1980 og folketellingskretsene 1970 og delområdene og folketellingskretsene 1970 og 1960. Sammenlignbarheten er funnet ved å sammenligne kart fra de ulike tellingene. Det er ikke tatt hensyn til endringer av grensene i ubebodde strøk. Nøyaktigheten vil også avhenge av kvaliteten av kartgrunnlaget. Ved nærmere studium av adressene i de enkelte grunnkretsene kan en oppdage differanser mellom de ulike tidspunktene som ikke er oppdaget ved å sammenligne kart. Slike differanser kan skyldes feil ved tidligere tellinger.

Det arbeides med en omkoding av 1970-materialet til delområder i 1980, og det er også lagt til rette for en omkoding av 1970-kretser til grunnkrets 1980. Byrået har imidlertid foreløpig ikke ressurser til å gjennomføre dette.

### Dokumentasjon av kretsinnndelingen

Grunnkretser, tettsteder og kirkesogn/kapelldistrikt er dokumentert ved hjelp av kart og lister.

Kartdokumentasjonen er av varierende kvalitet. Alle grunnkretser i spredtbygde strøk er tegnet inn på kart i M 1:50 000. I tettbygde strøk er grunnkretsene tegnet inn på økonomisk kartverk av varierende målestokk 1:5 000, 1:10 000 og 1:20 000. Tettstedsgrensene er tegnet inn på kart i samme målestokk. Dessverre er det enkelte tettbygde områder hvor økonomisk kartverk ennå ikke finnes. Her er kretsinnndelingen og tettstedsavgrensingen dokumentert enten på reguleringskart i M 1:2 000, 1:1 000 eller 1:500 eller på flyfoto av ulik målestokk. Kirkesogn/kapelldistriktene er for de fleste prestegjeld dokumentert

på kart i M 1:50 000. Byrådet og kommunen skal ha den samme dokumentasjonen. Flere kommuner har lagt grunnkretsgrensene og avgrensingen av tettstedene på egne folier.

I Byrådet blir grunnkretsgrensene digitalisert (koordinatsatt) automatisk på kartgrunnlag i M 1:50 000 og økonomisk kartverk i tettbygde strøk. Videre blir tettstedsgrensene også digitalisert, vesentlig ut fra økonomisk kart i M 1:10 000. Kartene i dette notatet er framstilt ved hjelp av folier uttegnet på grunnlag av digitaliserte grunnkretsgrenser og tettstedsgrenser.

Disse inndelingene er kodet inn i adresseregisteret i Byrådet. Adresseregisteret inneholder bare bebodde adresser og bygger på folkeregisterets Magnetbåndregister. Dette adresseregisteret vil danne grunnlaget for etablering av Adresseregisteret i GAB-systemet (Grunneiendom-, Adresse- og Bygningsregister).

Kvaliteten på det foreløpige adresseregisteret er noe ujevn. Det har manglet presise retningslinjer for adressekodning i folkeregistrene. Noen har f.eks. nyttet fiktive adresser som ikke samsvarer med den offisielle matrikkelen. I tabell 1 kan det derfor finnes en del adresser som ikke kan regnes som offisielle adresser. Dette gjelder f.eks. bebodde eiendommer på statsgrunn i en del kommuner. Etter hvert blir offisiell adressering mer utbredt og ensartet, og registrene blir da lagt om.

Adresseregisteret kan inneholde enkelte adresser som er kodet i feil grunnkrets eller med feil type bebyggelse. Dette er imidlertid etableringsfeil som en regner med vil bli rettet opp etter hvert som registeret blir vedlikeholdt av kommunen.

Byrådet har etablert et adresseregister pr. 1/7-79 og et pr. 1/11-80.

### Den praktiske gjennomføringen

Det ble lagt stor vekt på å trekke kommunene aktivt inn i arbeidet med å fastlegge grunnkretsene og å avgrense tettstedene. Uten kommunenes lokalkunnskap ville det ikke ha vært mulig å kode adresseregisteret fullt ut, samtidig som kommunene er de eneste som kunne lage en inndeling som var brukbar for kommunal forvaltning og planlegging.

Allerede i 1976 ble de første kommunene kontaktet. Hver kommune fikk tilsendt et notat hvor omfanget av den enkelte folketellingskrets i 1970 var regnet opp. I notatet var det også et forslag eller skisse til inndeling i delområder og grunnkretser. Detaljeringen i forslaget var avhengig av kvaliteten på den gamle inndelingen og dokumentasjonen fra 1970. Kommunen ble bedt om å ta hensyn til framtidig utbygging. Samtidig ble kommunen bedt om å avgrense de husklyngene som tilfredsstilte kravene til tettsted eller som en ventet ville



tilfredsstillte kravene ved utgangen av 1980. Etter korrespondanse og kontakt over telefon ble inndelingen fastlagt og tettstedene avgrenset. Inndelingen i grunnkretser og avgrensingen av tettstedene kan i et mindre antall kommuner av ulike grunner være av mindre bra kvalitet. Likevel bør en så langt det er mulig unngå å endre kretsinnndelingen, da dette vil ødelegge kontinuiteten i statistikken.

Høsten 1979 og 1980 ble det foretatt en ajourføring fram til 1/7-79. I første halvpart av 1981 ble så kretsinnndelingen, tettstedene og kirkesogn/kapelldistrikt ajourført pr. 1/11-80.

For å få kartlagt inndelingen i kirkesogn/kapelldistrikt ble sognepresten i hvert prestegjeld kontaktet. Sognepresten fikk tilsendt et kart der grunnkretsene var tegnet inn og ble bedt om å tegne inn grensene for kirkesogn/kapelldistrikt på kartet. Der grunnkretsene ble delt av et kirkesogn/kapelldistrikt ble prestene bedt om å liste opp de adresser i grunnkretsen som falt innenfor de enkelte kirkesogn/kapelldistrikt. Materialet ble så sendt Byrådet via fylkeskartkontorene og bispedømmerådene som skulle foreta en første kontroll av materialet.

#### SPESIELLE MERKNADER TIL GJENNOMFØRINGEN I HALDEN KOMMUNE

Ved folketellingen i 1970 var kommunen delt inn i 43 folketellingskretser. Av disse svarte kretsene 1-12, 15, 16, 20, 27, 28 og 30 til tettstedet Halden og krets 23 til Sponviken. I tillegg til disse to har vi nå også registrert Isebakke som eget tettsted. Isebakke tettsted er svært langstrakt og består av en blanding av boliger, hytter og industri. Tallet på grunnkretser er 38.

Sammenlignbarheten til 1970-tellingens inndeling er svært dårlig. Kretsinnndelingen er endret både i de tettbygde områdene og i de spredtbygde områdene. En del av grensejusteringene er små, men fordi grensene igjen er endret til andre nabokretser får justeringene kjedevirkninger som fører til at større områder må ses sammen ved sammenligningen med 1970-tellingen. Bare i den sydøstlige delen av tidligere Idd kommune er kretsinnndelingen identisk med inndelingen fra 1970 (delområdene 7 og 8).

Av de mindre grensejusteringene er grensejusteringen mellom folketellingskretsene 33 og 35 der under 10 personer i 1970 er overført fra krets 33 til grunnkrets 0702. Området av folketellingskrets 17 som ligger i grunnkrets 0201 er også svært lite og var i 1970 bebodd av ca. 10 personer. Videre er grunnkrets 0603 blitt tilført ca. 30 1976 personer fra folketellingskrets 13. Ser en bort fra disse justeringene kan en skille ut et par sammenlignbare enheter til.

I vedlegg 1 i kommuneheftet fra folketellingen i 1980 som skal svare til tabell 2 i dette heftet, er det sneket seg inn noen mindre feil. Disse feilene er korrigert i tabell 2.

KOMMUNE 0101 HALDEN

TABELL 1. OMFANGET AV GRUNNKRETSENE, FORDELT PÅ TETT OG SPREDT BEBYGGELSE.

GRUNN- KRETSNR	NAVNET PÅ GRUNNKRETSEN	TYPE BEBYGGELSE	OMFANGET AV GRUNNKRETSENE
01 HALDEN VEST			
0101	KARRESTAD	TETT	B R A V 29,31,33,35,37,39,41,43,45,47,49
		TETT	ENGLEKORV 45
		TETT	FRØYAS V 1-3,5-11,13,15-21,23,25,27,29,31,33,35,37,39,41,43,45,47,49,51,53,55,57,69,71
		TETT	JOTUNV 1-43,45-46,48
		TETT	LOKES V 1-14,17,19-24
		TETT	ROKKEV 32,34,36,38,40,42,44,46
		TETT	SOLLIHØGDA 1,5-6,9-10,12-14,16-18,20-21,31,33-35
		TETT	SOLLIA TERR 7-9,11,13,15,38
		TETT	STRUPEV 8,10-12,14,16
		TETT	ULLS V 7,11,15,17
		TETT	GNR. 50 BNR. 1
		TETT	GNR. 60 BNR. 6
		TETT	GNR. 63 BNR. 1,24,46,65,91
		SPREDT	ROKKEV 30,48,50,52
		SPREDT	GNR. 50 BNR. 4
		SPREDT	GNR. 64 BNR. 4
0102	BÅSTADLUND	TETT	B R A V 26,28,30,32,34,36,38,40,42,44,46,48
		TETT	BUSTERUDKL 48
		TETT	BÅSTADLUNDV 14,16,18,20,22,24,26,28,30,32,34,36,44,46,50,69,71,73
		TETT	ODINS V 1-24
		TETT	STRUPEV 2,4,6
		TETT	TORS V 1,3,5-20,22,24,26,28
		TETT	VIDARS V 1-18,20,22,38,40
		TETT	GNR. 64 BNR. 3,47
0103	LÅBY	TETT	BLÅKLOKKEV 1-3,5-6,8,10,12-14,16,18-37,39-40
		TETT	BÅSTADLUNDV 29,31,35,37,39,41,43,45,47,49
		TETT	DIKTERSTUBBEN 1-6,8
		TETT	FOLTMARS V 2,4-14,16,18,20,22,24,26
		TETT	FURUV 5,7-8,10
		TETT	GLENNEV 2,4,8,12,16,18,22,26,28,30,32,34,36,38,40,42,44,46,52,54,56,58
		TETT	HESTEMYRV 1-6
		TETT	LANDSTADS V 1-4,6-8,10-21,23,25,27,29,31,33,35
		TETT	LERKESTIEN 1,3,5,7,9
		TETT	LIKOLLV 1-5,7-9,11-15,17,19-20,22,24,26,28,30,32,34,36,38,40,42,44,46,48,50,52,54,56,58,60,62,64,66,68,70,72,74
		TETT	LÅBYV 3-6,9-35,37-44,46-48,50-52,54-58,60,62
		TETT	NINI ROLL ANKERS V 5-9,11-17,19
		TETT	RÅDYRFARET 3-5,7-11,13-15,17-25,27,29,31,33,35,37,39,41,43,51
0104	STANGELØKKA	TETT	ASPEV 2
		TETT	BUSTERUDKL 1-18,20,22,26,28,30,32,34,36,38
		TETT	BÅSTADLUNDV 3,5,7,9,11,13,15,17,19,21,23,25,27
		TETT	DYRENDALSV 2,4,6,8,10,12,14,16,18,20,22
		TETT	EVENTYRV 3-7
		TETT	FORSTRØMS V 21
		TETT	FORSTRØMS V 3,5-7,9,11,13-17,19,21,23,25,27,31
		TETT	FRIDHEIMV 1-16,18
		TETT	FURUV 1-4,6
		TETT	GLENNEV 1,3,5,9,11,13,15,17,19,21,23,25,27,29,31,33,35,37,41,43,45,47
		TETT	KJÆRLIGHETSSTIEN 1-6,8-13,15-26,29,31,34,36-42,44,46,48,50,52,54
		TETT	KULLV 2,4,6,8,10,12
		TETT	LENSMANN SV 1-4,6-9
		TETT	M SCHWEIGAARDS G 1-10,12,14
		TETT	MARCUS THRANES G 1,3,5,7,9,11,13,15,17,19,21,23,25,27,29,31,33,35,37,39,43,47,49,51
		TETT	NIELS A STANGS G 1,4,6

KOMMUNE 0101 HALDEN

TABELL 1. OMFANGET AV GRUNNKRETSENE, FORDELT PÅ TETT OG SPREDT BEBYGGELSE.

GRUNN- KRETSNR	NAVNET PÅ GRUNNKRETSEN	TYPE BEBYGGELSE	OMFANGET AV GRUNNKRETSENE
0104	STANGELØKKA	TETT	RODELK 1,3,5
		TETT	SELJEV 1-4,6
		TETT	SOLV 3,5,7
		TETT	STANGELØKKV 2,4,6,8,10,12,14,16
		TETT	SØSTERV 1,3,7-14,16-23,25,27
		TETT	THOMAS FEARNLEYS G 2,4,6
		0105	REFNE/BANKEN
TETT	BJERKEV 1-13,15		
TETT	BLOMSTERV 2,4,8		
TETT	BUSTERUDG 2,4,16,18,22,26		
TETT	BØKEV 1-8,10		
TETT	HEIMDALSV 1-2,5		
TETT	HERREGÅRDSV 1,4,6,8,10		
TETT	KARL JOHANS G 1-8,10-17,20,22		
TETT	KR AUGUSTS G 1,4-5,8-12,14,16		
TETT	CHR SVENDSENS G 2,4,6,8,12		
TETT	LEGANGERS G 1,3-14,16,18,20,22		
TETT	LILJEG 1-5		
TETT	MAJOR FORBUS G 1,6,8,10,12,14,16,18,20-24, 26-28,30,32,34,36,38		
TETT	MARCUS NILSENS G 1		
TETT	MARCUS THRANES G 2,4,6,8,10,12,14,16,20,22, 24,26,28,30,32,34,36,40		
TETT	METTE MENGES G 4-9,11,13,15,17,19		
TETT	NEDRE BANKEG 1,3-4,6-7,10,18,20-26,28,30, 34,36,38,40		
TETT	NILS ANKERS G 1-2,5-9		
TETT	OLE DAHLS G 1-14,16,18,20		
TETT	OSCARS G 1,4,8,11-12,16		
TETT	PEDER ANKERS G 1,3-4,10-12,14,17,23,25,27		
TETT	REFNEV 1,3,5,7,9,11,13-15,17,22,24,26-31, 34,42		
TETT	REPSLAGERG 3-5,7,9,13-14,21		
TETT	RINGV 1-8,10-14,16		
TETT	ROALD AMUNDSSENS G 2,4,6		
TETT	RØDSBK 1-10		
TETT	RØDSBERGS PL 1-3,5,7,9,11,15		
TETT	RØDSBERGSTIEN 1-2		
TETT	RØDSV 1,3,5,7,9,14,16,20-30,35-52,54,56,58, 60,62,65,69,75,77,79		
TETT	STORG 6,10,16,18,20,22,24		
TETT	SVINESUNDSV 2,4		
TETT	TEATERG 1-2		
TETT	TORDENSKJOLDS G 8		
TETT	WIELS PL 2		
TETT	VIOLG 2-3,7,10,12,18,20,22		
TETT	VOGNMAKERG 5,9		
TETT	WÆRNS G 2-10,12-20,22		
TETT	ØVRE BANKEG 1-2,4-7,11-13,15-19		
0106	REMMEN	TETT	BILLEBAKKEN TERR 2,4,6,8-25,27-31,33-36,38- 45,47,49,51,53,57,59,61,63,67,69,71
		TETT	BRAGES V 1-12
		TETT	IDUNSV 1-9
		TETT	NINI ROLL ANKERS V 10,20,22,24,26,28,30,32, 34,36
		TETT	RØDSV 70,76,81,83,85,87,89,91,93,95,97,99
		TETT	TRYMS V 14,16,20,22
		TETT	GNR. 49 BNR. 7
		TETT	GNR. 50 BNR. 2,6-8
		TETT	GNR. 63 BNR. 3,5,20,30-31,38,41,43,47-49, 52,60
		SPREDT	REFNEV 37,40,42,44
		SPREDT	GNR. 60 BNR. 1-3,14,22
02	HALDEN ØST		
0201	STRUPE/FRYDENLUND	TETT	B R A V 61,63,65
		TETT	BRØDLØSV 1-15,17,19
		TETT	GRØNLIV 5,7-8,10,12,14-18,20,22,24,28,30, 32
		TETT	HOLTEV 1-2,4,6,8,10,12,14,16,18,20

KOMMUNE 0101 HALDEN

TABELL 1. OMFANGET AV GRUNNKRETSENE, FORDELTE PÅ TETT OG SPREDT BEBYGGELSE.

GRUNN- KRETSNR	NAVNET PÅ GRUNNKRETSEN	TYPE BEBYGGELSE	OMFANGET AV GRUNNKRETSENE
0201	STRUPE/FRYDENLUND	TETT	KROKSTIEN 1,3,5-7,10,12,14
		TETT	LERDALSV 2,4,6,8,10,12-17,19,21,23,25
		TETT	LIUMV 1-6
		TETT	ROKKEV 10,12,14-15,17-22,24-29,31,33,35,37,39,41,43,47,49,51,53,55,57,59,61,63,65,67,69,71,73,77,81
		TETT	STRUPEV 7,9,13
		TETT	THORSHEIMV 2
		TETT	WATVEDTV 1-37,39,41,43,45,47,49,51,53,57,59,61,63,65,67
		TETT	VESTV 1-9
		TETT	ØDEGÅRDV 1-10
		TETT	GNR. 49 BNR. 45
		SPREDT	LERDALSV 18
		SPREDT	ROKKEV 83,85,87,89
		SPREDT	GNR. 141 BNR. 5
		0202	STENRØD/TOSTERØD
TETT	B R A V 69,71,73,75,77,79,81,83,87,89,91,93,95,97,99,101		
TETT	BRATNER TERR 1-14,20,22,24,26,28,30,32,34,36,38,40,42,44,46,48,50,52		
TETT	EKORNV 1-5,7-13,15-16		
TETT	FELTSPATV 1-8		
TETT	FJELLKNATTV 1-2,4-19,21,23,25,27,29		
TETT	FLINTV 1-6		
TETT	GLIMMERV 1-23,27,29,31,33,35,37,43,45,47,49,51,53,55,57,59		
TETT	GNEISV 1-9,13,16,18,20,22,24		
TETT	GRANITTV 2,4,6		
TETT	KVARTSV 1,7,9,11,25,60,62,64,66		
TETT	SKIFERV 1-6,8		
TETT	STENLIV 1-3,5,7		
TETT	STENRØDV 1-4,6,10,12,14-19,21-29,31-52,55,57,59-60,62-63,65-67,70-71,73,75,77,79-86,88,90,92,96		
TETT	STIGV 1-13,15,17,19		
TETT	TOPPV 2-3,5,9,11,14,16,18,20,26		
TETT	ULVÅSV 1-3,6-9,11-15,17-23,30,32,34-36,39,45		
TETT	GNR. 98 BNR. 16,23		
0203	GRIMSRØD	TETT	ASAKV 4,6,8,10,14,16,18,20,22,24,26,28,38,40,42,44,48,50,52,56,68,70
		TETT	BEKKEV 1-3,5
		TETT	BLOKKV 1-7,9,14,16,18,20,22-31,33
		TETT	ERLEV 1-10,12,14,16,18
		TETT	NÆRIDSØDV 1-12,14,16,18,20,22
		TETT	RYFJELLV 1-2,4-10,12,14
		TETT	SLETTEV 1-22,24,26,28-36,38,40,42
		TETT	SVALEV 1-16
TETT	GNR. 79 BNR. 14		
0204	BRØDLØS	TETT	ALFHEIMV 1,3,5,7,9,11,13,15,17,19,21-33
		TETT	BERGSTIEN 1-4,8
		TETT	B R A V 54,58,60,62,64,68
		TETT	BRATTLIV 2,4,6,8,10
		TETT	BUSTERUDKL 23,25,27,29,31,33,35,37,39,41,43,47,52,56,58
		TETT	DYRENDALSV 32,34,36,38,40,42,44-48,53,55,57,59
		TETT	HJORTEFARET 1-15
		TETT	KLIPPEV 1-6
		TETT	KULLV 1,3,5,7,9
		TETT	LORANGLK 1-6,8-11
TETT	ROKKEV 1-5,7		
TETT	STRUPEV 1,3,5		
0205	GIMLE	TETT	ATOMV 8,10,12,14,16,18,20,22,24,26,32,34,36,38,40,42,44,46
		TETT	B R A V 76,78,80,82,84,86,88,90,92,96,100,104,106,108,116,130,132,134
		TETT	DUEV 2,4,8,10,12

KOMMUNE 0101 HALDEN

TABELL 1. OMFANGET AV GRUNNKRETSENE FORDELT PÅ TETT OG SPREDT BEBYGGELSE.

GRUNN- KRETSNR	NAVNET PÅ GRUNNKRETSEN	TYPE BEBYGGELSE	OMFANGET AV GRUNNKRETSENE		
0205	GIMLE	TETT	GIMLEV 21,23,27,29,31,33,50,52,54,56,58,60,62,64,66,68,70		
		TETT	HJORTSBERGV 1-12,14-23,26,28,30,32,34,36,38,40,42,44,46,50,52,54,58,60		
		TETT	LYNGRÅSV 3-4,6,8,12,14,16,19,21,23,25,27,29		
		TETT	MEISEV 1-10,17,19,21,23,25,27,29,31		
		TETT	SKIV 1-2,4,6		
		TETT	SOLERØDBK 1-3,5-6		
		TETT	SOLERØDV 1-17,19-25,29,31,33,35,37,41,43,45,49		
		TETT	SPURVEV 4,6-7,9,11		
		TETT	SVALSØDV 1-2,4-21		
		TETT	GNR. 67 BNR. 1		
		TETT	GNR. 69 BNR. 11		
		TETT	GNR. 98 BNR. 21-22,412,917		
		0206	OS	TETT	ARILD HUITFELDT S G 1-6,8,10
				TETT	ASTERSV 1-4
TETT	ATOMV 2,4,6				
TETT	BRATTLIV 1,3,7,9,11,13,15				
TETT	BUSTERUDG 1,3,5,7,9,15,17,19,21,25,27,33,35,37,41				
TETT	DYRENDALSV 1,3,5,7,9,11,15,17,19,21,23,25,27,29,35,37,39				
TETT	GEN SPØRCKS G 1,3,5-9				
TETT	GEORG STANGS G 1-3,6,8				
TETT	GIMLEV 1-15,17-20,22,24,26,28,30,32,34,36,38,40,42,46				
TETT	HAN SEHESTEDS G 1-6,8,10,13-15				
TETT	HASLUNDSV 1-18,22				
TETT	HOFGÅRDLØKKV 1-3,5-14,16-17,19,21,25,27				
TETT	IRISV 1-6				
TETT	JØRGEN BJELKES G 1,3-12,14,16,18,20,22				
TETT	KAN DAHLS G 1-8				
TETT	KONVALLV 1-12				
TETT	LEKTOR ADLERS G 1-4,6-13				
TETT	LUPINV 1-4				
TETT	LØKKEV 2,4,6,8,10,16				
TETT	LØVV 1-11,14,16				
TETT	MIDTSTUV 2-3,5-7,9,11				
TETT	NIELS STUBS G 1,3,5,9				
TETT	OS ALLE 6,8,12,14,16,18,20,22,24				
TETT	PEDER NORMANDS G 15				
TETT	REKTOR FRØLICHES G 1,3				
TETT	ROGNALLEEN 2-13				
TETT	SCHULTZ V 1,3,5				
TETT	SOLBAKKEV 1-10,12,14,16,18				
TETT	SOLLIV 1-13,15-17,19				
TETT	SKOGAR 1-3,5-8,10,12				
TETT	SYRINV 3,7				
TETT	TVERRV 1,3,5,7				
TETT	ÅSV 1,3,5				
TETT	ÅSERØDV 2				
TETT	GNR. 98 BNR. 19				
0207	PORSNES/FOSSELØKKA	TETT	AXEL DAHLS TERR 1-5,7-12,14-16		
		TETT	BAKKEG 1-2,4,6,8,10,12		
		TETT	BLEKERG 1-4		
		TETT	BRATTV 2,4-7,9-13		
		TETT	DAMHAUGG 1-3,6-12,14-22,26,28,30,32,34,36,38		
		TETT	DAMSTR 2,4-8,10		
		TETT	FJELLSTUA 1,4-8,10-19,21		
		TETT	FOSSELK 1-14,16,18,20,22		
		TETT	FOSSEV 47,49,51,53,55,57,59,61,63,65-67,69,71,73		
		TETT	GARVERG 1,6,8,10-13,15,17		
		TETT	HOUGENS G 1		
		TETT	HAGEG 1-2		
		TETT	JACOB STUARTS G 1,3,5,7,9		
		TETT	KRISTIAN 2		
		TETT	LAKSEG 8		
		TETT	LØKKEV 17-21,23		
		TETT	NEDREG 1-5		
TETT	NYSTR 1-6,8,10-11,13-16				



TABELL 1. OMFANGET AV GRUNNKRETSENE, FORDELT PÅ TETT OG SPREDT BEBYGGELSE.

GRUNN- KRETSNR	NAVNET PÅ GRUNNKRETSEN	TYPE BEBYGGELSE	OMFANGET AV GRUNNKRETSENE
0207	PORSNES/FOSSELØKKA	TETT	OS ALLE 15,17,19,21,23,25,27,29
		TETT	OSBEKKG 2,5
		TETT	OSKL 1-7,9-12,15,17-21,23-25,27-31,34,36,39-43,45
		TETT	PILESTR 1,5-6,10,15
		TETT	PORSNESBK 1-9,11-13,15-17
		TETT	PORSNESV 2
		TETT	STORG 9,13,15
		TETT	SVENSKEG 1-2,4-5,7,9-13,16-17,19
		TETT	TISTA PL 1,3
		TETT	TISTEDALSG 1-2,4,6,8,10,12,21
		TETT	TISTEDALSV 2,10,24,26
		TETT	T SEGERSTEDTS G 20,22,24,26,28,30,34,40,42
		TETT	URTEG 1,3-5,7
		TETT	VATERLANDSG 1,3-6,10
		TETT	WILLERUPS G 1-2,4,6
		TETT	ØVREG 1-2,4-7,9,11
		TETT	GNR. 69 BNR. 9
TETT	GNR. 75 BNR. 2,57		
TETT	GNR. 98 BNR. 5		
TETT	GNR. 99 BNR. 1-2,14,17		
0208	GRIMSRØDHØYDA	TETT	ATOMV 1,3,5
		TETT	FURUBOV 1-8,10,12,14,16,18,20,22,24
		TETT	GRIMSRØDHØYDA 1-16,18,20-28,30,32-34,36-49,51-55,57,59,61,63,65,67,69-70,72-75,77-88,91,93,101,109
		TETT	GRIMSRØD TERR 1-13,15,17
		TETT	GRIMSRØDV 5,9,14,16,18,54,56,58,60,62,66,68,70,72,76,78
		TETT	KAISAV 1-5,9,11-15,17,19
		TETT	OSKL 44,46-52,54-68,70-71,73,75,77,79
		TETT	STUBBERUDV 1-6,8-27,29,31,33,35,37
		TETT	VÅKEMARK 1-5,7-26,28-31
		03	HALDEN SYD
0301	SYDSIDEN	TETT	ADELG 1,3
		TETT	BLOKKHUSG 1
		TETT	BONDEBK 2-3,5,9
		TETT	BORGERG 1-3
		TETT	BORGERSKANSEN 1-2,6,9-10
		TETT	ELVEG 1-7,9-17,19,21,23,25
		TETT	ELVESTR 1,4-5
		TETT	FESTNINGSG 2,4-13,15-16,19,21,23,25,29
		TETT	FESTNINGSSSTR 1,3-4
		TETT	GAMLE SØRHAUGEN 4,7-11,13,15,19,21,23,25,27,29,31
		TETT	HOVSV 1,3
		TETT	IDDEV 1,3-4,8-9,11-26,28,30
		TETT	JERNBANEG 6,12
		TETT	JERNBANETORGET 2
		TETT	JOHAN STANGS PL 3
		TETT	KIRKEBK 1-4,6
		TETT	KIRKEG 2,4,6
		TETT	KNARDALSBK 2
		TETT	LANDSBERGS PL 1,3
		TETT	LAVENDELSTR 1,3,5-9,15,19,23
		TETT	MORIANSTR 2,4,6,8
		TETT	MORIANSTR 2,4,6,8
		TETT	MØLLERG 13
		TETT	OHMES PL 1,3
		TETT	P COLBJØRNSSENS G 1-6
		TETT	PISTOLSTR 1-3,5
		TETT	RASCHEPRANGA 1
		TETT	RINGERBK 1,3
		TETT	ROLANDSTR 1
		TETT	SKIPPERG 1-5,7,9-14,16-17
		TETT	SKOMAKERSTR 1,3
		TETT	SPINNESTR 1,3
		TETT	SPRINGSTR 1
TETT	STORG 2,5		
TETT	SYKEHUSG 3,5,7,9-15,17,19,21-22		

TABELL 1. OMFANGET AV GRUNNKRETSENE, FORDELT PÅ TETT OG SPREDT BEBYGGELSE.

GRUNN- KRETSNR	NAVNET PÅ GRUNNKRETSEN	TYPE BEBYGGELSE	OMFANGET AV GRUNNKRETSENE
0301	SYDSIDEN	TETT	SØLVG 1-5,7-13,15-16,19,21
		TETT	TOLLBUG 3,5
		TETT	TORGET 2
		TETT	TORGG 1-2,4,6,10,12
		TETT	T HVITFELDTS PL 1,4
		TETT	GNR. 158 BNR. 1-5,8-18,20,22,24,27,29-30, 33-34,36-40,42,46-47,51-52,58
		TETT	GNR. 161 BNR. 1
0302	KNARDAL	TETT	ALMEV 1,3-10,12,14
		TETT	APALV 1,3-11
		TETT	BERGLYV 1,3-16,18-21
		TETT	BRIGADEV 1-5,7,9,11,13,15-16,18,20
		TETT	BRØNNHØYDV 1-6,8-11,13,15
		TETT	EKEV 1,3-4,6,8,10,12,14,16-17,19,21,23,25, 27,31
		TETT	ENERBK 1-12
		TETT	HASSELV 1-22,24,26
		TETT	HOVSV 10,12,14
		TETT	KNARDALSBK 5
		TETT	KNARDALV 1-6,8,10,12,14,16,20,22,24,26,28, 30,32
		TETT	LINDEV 1,3-7
		TETT	PARKV 1,3-11,13,15
TETT	GNR. 159 BNR. 2		
TETT	GNR. 160 BNR. 1,4		
0303	SOMMERO	TETT	FELTTOGSV 7
		TETT	IDDEV 32,34,44,46,48,50,52
		TETT	JUNIV 1-4,6-7,9,11,13,15,17,19,21,23,25,27, 29
		TETT	LENSM J KNUDSENS V 4,6,8,10,12,14,16,18,20
		TETT	MAIV 1,3-18
		TETT	NORDLIV 6
		TETT	OLINEJORDET 4
		TETT	SOMMERROV 5,7,13,15,19,21,23,25,27,29,31, 33
		TETT	VESLEV 1-12
		TETT	ØBERGV 29,35,37,39,41
		TETT	GNR. 162 BNR. 1,5
TETT	GNR. 163 BNR. 1		
TETT	GNR. 164 BNR. 1		
0304	SOFIENLUND	TETT	HØSTBK 1-2,8,10,12,14-21
		TETT	IDDEV 54,56,62,64
		TETT	LENSM J KNUDSENS V 1,3,5,7,9,15
		TETT	LIV 1-2,4
		TETT	MÅRBK 2,4-9
		TETT	TUNV 1-3,5
		TETT	VINKELV 1-2,5-10
		TETT	VINTERSTUBBEN 1,3,5,10,12,16,18
		TETT	VÅRSTIEN 5,7,9,11-25,29,31,33,35,37,41,43, 45,47,49,51
		TETT	ØBERGV 47,49,51,59,61,63,65,67,69,71,73,75, 77,79,83
		TETT	ØVREV 1-3,5
SPREDT	ØBERGV 87		
0305	HOV	TETT	BUEV 1-8,12,14,16
		TETT	DRAGONV 1-13,15
		TETT	GRENADERV 2,4,6,8,10,12,18,20,22,24,26,28, 30,43,45,47,49,51
		TETT	HOVSV 5,7,9,11,13,15,18-22,25-34,36-37,39, 50,52,54-56,58,60,62,64,70,72,74
		TETT	IDDEV 35,37,41
		TETT	MARKV 1-8,10,12,14
		TETT	PILV 1-8
		TETT	SOLDATV 1-4,6
		TETT	TAMBURV 1-11
		TETT	VEKTERV 6,8-11,13
		TETT	WIBOV 2-6,8-13,15,17,23
TETT	WIBOV 17		

TABELL 1. OMFANGET AV GRUNNKRETSENE FORDELT PÅ TETT OG SPREDT BEBYGGELSE.

GRUNN- KRETSNR	NAVNET PÅ GRUNNKRETSEN	TYPE BEBYGGELSE	OMFANGET AV GRUNNKRETSENE
0305	HOV	SPREDT	HOVSV 43,45,51,57,59,61,63,65,67,69,71,73, 75-77,80-84,87-91,94-95,97-106,108,110-118, 120,122,124,126,128,130,132,134,136,138,142, 144,146,148,150,152,154,160,168
		SPREDT	IDDEV 45,47
		SPREDT	GNR. 166 BNR. 16
		SPREDT	GNR. 176 BNR. 5
04 TISTEDALSOMRÅDET			
0401	VEDEN	TETT	BEKKEVOLDV 2-4,6-8,10,12,19
		TETT	BJØRKEBOV 1-9
		TETT	B R A V 201
		TETT	FEMSJØV 1,3,5,7,9,11,13
		TETT	HAGEV 1-7,9-15,17,19
		TETT	HEIDERØDV 1-2,5
		TETT	HEIMV 1,3-4,6,8
		TETT	ILAV 1-3,5-9,11
		TETT	LILJEV 1-6,8
		TETT	MARIENLYSTV 2,4
		TETT	NYBOV 1-4,6-11,13-15,17-21,23-29,41,43
		TETT	PRESTEGÅRDSV 1-17,22-23,25-33,35,37,39,41- 42,44
		TETT	RAV 11
		TETT	ROSEV 1-2,4-13,15
		TETT	SKOLEV 2-7,9,11,13-16,21
		TETT	SOLÅSV 1-6
		TETT	TORPEDALSV 1-2,6-20,22-41,43-44
		TETT	TRYGVES V 2,4,6,8,10
		TETT	UTSIKTSV 2,4,6,8
		TETT	VEDENV 1,7,9,15,17,19,21,23,25,27,29,31,37, 39,41,43,45,47,61
		TETT	VILLAV 1,3,5
		TETT	GNR. 70 BNR. 80,303
		TETT	GNR. 76 BNR. 1
		SPREDT	GNR. 71 BNR. 4,7
		SPREDT	GNR. 73 BNR. 1
		SPREDT	GNR. 74 BNR. 1-2,7,16
		SPREDT	GNR. 75 BNR. 1,3,12
		SPREDT	GNR. 77 BNR. 6
		SPREDT	GNR. 78 BNR. 1
		SPREDT	GNR. 80 BNR. 1-2,8-10,12-13
		SPREDT	GNR. 83 BNR. 3
0402	CHATRINEHOLM	TETT	A DANIELSENS V 1-4
		TETT	DAMV 1-11,14
		TETT	ENGV 1-4,6-9,11-13
		TETT	FOSSEV 6,17,19-20,22,24,26-30,33,37
		TETT	GEORG FEYDTS G 1,3,7,9,11,13,15,19
		TETT	GRIMSRØDHØGDA 94,125
		TETT	KARL 1-2,6,9
		TETT	CATRINEHOLMSV 1,3-4,6
		TETT	KIRKEV 7,9,11,13,15,17,19-24,26,28
		TETT	OLLEV 1-9
		TETT	RAV 5,9-13
		TETT	SNARV 1-12,14
		TETT	VEDENV 4,6,8,10,12,14,16,18,20,22,24
0403	SKANSELØKKA	TETT	A SYVERTSENS V 1-4,6-9,11
		TETT	BORG G 1,3,5
		TETT	E ENGBRETSSENS G 1,3-18,20-23,25
		TETT	ELVEV 1-7
		TETT	GEORG FEYDTS G 10,16,20
		TETT	HERMONG 1-11
		TETT	LØKENV 8,10
		TETT	ROSENBORGG 1-8,10,12
		TETT	SKANSELK 1-3,5-11
		TETT	SKOVV 1-2,4-8,10
		TETT	TORPEDALSV 15
		TETT	URANIENBORGG 2,6
		TETT	GNR. 70 BNR. 1-3,27,200,210,231-234,236-238

TABELL 1. OMFANGET AV GRUNNKRETSENE, FORDELT PÅ TETT OG SPREDT BEBYGGELSE.

GRUNN- KRETSNR	NAVNET PÅ GRUNNKRETSEN	TYPE BEBYGGELSE	OMFANGET AV GRUNNKRETSENE		
0404	GRAN	TETT	BAKKEV 1,3-5,7,9		
		TETT	FUGLESANGEN 0-8,10,13		
		TETT	GRANV 1-8,10,12,14-16,18,20,22-24,26,28,30,32,34,36,38,40,42,44		
		TETT	HELLEV 1-2,4-8,10		
		TETT	HÅRBYV 2-7,11-13,15,17,19,21,23,25,29,31		
		TETT	KINOV 1,3,6		
		TETT	SLYNGV 1-2,4-10,12,14-17		
		TETT	TISTEDALSV 15,30-39,41-43,45-49,51,53-55,57,59		
		TETT	ØBERGV 1-7,9,11,13,15,17,19,21,25,27,33,59,87		
		TETT	GNR. 150 BNR. 18-19		
		TETT	GNR. 156 BNR. 8,20		
		0405	TANGEN/ORØD	TETT	AREMARKV 3-4,8,14,16,18,20,22,32,34,36,38,40
				TETT	BJERKELUNDV 4-5,8-18,20,23,25,27,29,31,33,35,37
				TETT	BRUV 1
TETT	FJELLV 1-3,5-14,16				
TETT	FLATEBYV 6,12,14-16,18-25,29,31,33,35-41,43-46,52,54				
TETT	FREDLIV 1-4,6-11				
TETT	FREDRIKSFYD V 1,3-10,13,15,17				
TETT	HJERPERØDV 1,3-4,6,8				
TETT	HØYSTADV 1-9,11,13,15				
TETT	LØKKEBERGV 1-5,7,9,11,13,15,17,19,21,23,25,27,29,31,33,35,37,40-43				
TETT	ORØDV 2,4-16,18,20,24,26,28,30,32,34				
TETT	SKOLEG 1,3,5,9,11,13,15,17,19,21,23,25,27,29				
TETT	STENSV 1				
TETT	TANGENV 1,3,5				
TETT	ØBERGV 8,10,12,14,18,20,22,24,26,28,30,34,36,38,40,42,48,56				
SPREDT	ØBERGV 44				
SPREDT	GNR. 145 BNR. 33,44				
SPREDT	GNR. 146 BNR. 1				
SPREDT	GNR. 147 BNR. 11,36				
0406	VOLD-SKOG	TETT	AKEBK 1-7,9		
		TETT	BRATTÅSV 1-12,14,16,18,20,24,26,28,30,32,34,36,38,40,42,44,46,48,50,52,54,56,58,60,62		
		TETT	GLITREV 1-6,8,10		
		TETT	HARESTIEN 1-5,7-9,11,13,15		
		TETT	JONSOKV 1-7,9,11,13,15,17,21		
		TETT	KASEV 2-4,6,8		
		TETT	KONGLEV 1-12,14,16-18,20,22,27-30,32		
		TETT	LILLEV 1-2,4		
		TETT	MÅSTADV 45		
		TETT	MÅSTADV 2,4,6,8,13,15,17,19,21,23,25,35,37,39,41,43,47,49,51,53,55,57,59,63,65,67,69,71,103,111,115,117,119,121,123,125,133,135,139		
		TETT	ØBERGV 48,50,52,54,56		
		TETT	ÅSENGV 1-9,11,13,15,17,19		
		SPREDT	ÅSENGV 33-34,37,41		
0407	ERTE	TETT	AREMARKV 15		
		SPREDT	GNR. 142 BNR. 1-4,6,15,17,22-23		
		SPREDT	GNR. 143 BNR. 1		
		SPREDT	GNR. 144 BNR. 1-2,4,10		
		SPREDT	GNR. 151 BNR. 16,43		
		SPREDT	GNR. 156 BNR. 1,12,16-17		
		SPREDT	GNR. 181 BNR. 1-7,13-14,18-19		
		SPREDT	GNR. 182 BNR. 2,4-5		

TABELL 1. OMFANGET AV GRUNNKRETSENE, FORDELT PÅ TETT OG SPREDT BEBYGGELSE.

GRUNN- KRETSNR	NAVNET PÅ GRUNNKRETSEN	TYPE BEBYGGELSE	OMFANGET AV GRUNNKRETSENE
05 BERG/SPONVIKEN			
0501	SPONVIKEN	TETT	SPONVIKAV SKOGLY 0,32,34,36,38,40,42,44,46,48,50,52,54,56,58,60,62,64,66,68,70,72,126,128,130,132,134,136
		TETT	GNR. 19 BNR. 5-7
		TETT	GNR. 20 BNR. 1,3-4,7-8,10,13,15-16,19-21,23-24,28-29,37-39,60,62,67,70-71,105,110-111
		TETT	GNR. 21 BNR. 1-2,6-7,9,12,15,18,20-21,27,33,40,51
		TETT	GNR. 36 BNR. 1,4,6,18
		SPREDT	GNR. 18 BNR. 12,16,20
		SPREDT	GNR. 19 BNR. 1
		SPREDT	GNR. 21 BNR. 1,10-11
		SPREDT	GNR. 37 BNR. 1,12-13
		SPREDT	GNR. 40 BNR. 15
		SPREDT	GNR. 43 BNR. 20
0502	SVALERØD/RØSNÆS	SPREDT	GNR. 4 BNR. 5,7,15,30
		SPREDT	GNR. 5 BNR. 11,23
		SPREDT	GNR. 6 BNR. 1
		SPREDT	GNR. 7 BNR. 1
		SPREDT	GNR. 8 BNR. 3-4,9-10
		SPREDT	GNR. 9 BNR. 6-7,9-10,15-16,18,22-23
		SPREDT	GNR. 10 BNR. 3-4,8,37
		SPREDT	GNR. 11 BNR. 1-2,4
		SPREDT	GNR. 12 BNR. 1-2,4-7,9,11,36
		SPREDT	GNR. 13 BNR. 2
		SPREDT	GNR. 15 BNR. 1
		SPREDT	GNR. 16 BNR. 1-2
		SPREDT	GNR. 17 BNR. 1,15,18,20
		SPREDT	GNR. 21 BNR. 1,5,7-9,11,16-17,25
		SPREDT	GNR. 22 BNR. 1-2
		SPREDT	GNR. 23 BNR. 1-3,5,9-10,13,15-16,18-20,27,34-35,44,50,76,87,144,154-156
		SPREDT	GNR. 24 BNR. 1
		SPREDT	GNR. 25 BNR. 1-2,6-8,13,17,21-22
		SPREDT	GNR. 26 BNR. 1,3
		SPREDT	GNR. 27 BNR. 1
		SPREDT	GNR. 36 BNR. 1-3,5,7-8,11
		SPREDT	GNR. 37 BNR. 1,3
0503	HUSEBY/LUNDESTAD	TETT	GNR. 4 BNR. 2-4,9-13,16,20-21,25-26,28-29,31,63,71
		TETT	GNR. 5 BNR. 1,4-5,7-10,12-13,16,18,27,29,36,40,53
		TETT	GNR. 6 BNR. 1,9
		TETT	GNR. 9 BNR. 1,5
		TETT	GNR. 13 BNR. 4
		SPREDT	GNR. 1 BNR. 1,4,6-7
		SPREDT	GNR. 2 BNR. 1
		SPREDT	GNR. 4 BNR. 1
		SPREDT	GNR. 6 BNR. 1-2,12-14
		SPREDT	GNR. 9 BNR. 19,24-25
		SPREDT	GNR. 10 BNR. 1-2,7
		SPREDT	GNR. 12 BNR. 0
		SPREDT	GNR. 13 BNR. 1,3,5
		SPREDT	GNR. 14 BNR. 1,3
		SPREDT	GNR. 15 BNR. 1,27
		SPREDT	GNR. 24 BNR. 2
		SPREDT	GNR. 25 BNR. 12,15
		SPREDT	GNR. 26 BNR. 4,7,9,16
		SPREDT	GNR. 28 BNR. 1-4,7,9
		SPREDT	GNR. 29 BNR. 1-2,4-5
		SPREDT	GNR. 30 BNR. 2
		SPREDT	GNR. 31 BNR. 1,4
		SPREDT	GNR. 32 BNR. 2-4,8,10-12,15,17
		SPREDT	GNR. 33 BNR. 1
		SPREDT	GNR. 34 BNR. 1
		SPREDT	GNR. 35 BNR. 1-2
		SPREDT	GNR. 36 BNR. 1,10,23
		SPREDT	GNR. 38 BNR. 1
		SPREDT	GNR. 39 BNR. 1-3,6,9-10
		SPREDT	GNR. 40 BNR. 1-2



KOMMUNE 0101 HALDEN

TABELL 1. OMFANGET AV GRUNNKRETSENE, FORDELT PÅ TETT OG SPREDT BEBYGGELSE.

GRUNN- KRETSNR	NAVNET PÅ GRUNNKRETSEN	TYPE BEBYGGELSE	OMFANGET AV GRUNNKRETSENE
0503	HUSEBY/LUNDESTAD	SPREDT	GNR. 41 BNR. 1
		SPREDT	GNR. 42 BNR. 1
		SPREDT	GNR. 43 BNR. 1-3
		SPREDT	GNR. 44 BNR. 1
		SPREDT	GNR. 45 BNR. 1
		SPREDT	GNR. 46 BNR. 1
		SPREDT	GNR. 47 BNR. 1
		SPREDT	GNR. 48 BNR. 1,4-5
		SPREDT	GNR. 49 BNR. 1-6,10,13-15,18-20,22,28,42, 59,61,65,133
		SPREDT	GNR. 51 BNR. 1-2
		SPREDT	GNR. 55 BNR. 1
		SPREDT	GNR. 56 BNR. 3-4
		SPREDT	GNR. 57 BNR. 7
		SPREDT	GNR. 58 BNR. 1
		SPREDT	GNR. 60 BNR. 30
		SPREDT	GNR. 114 BNR. 9
		06	ROKKE/ASAK
0601	ROKKE	SPREDT	ROKKEV 56,58,62,64,66,99
		SPREDT	GNR. 13 BNR. 11
		SPREDT	GNR. 100 BNR. 1-2,4-5
		SPREDT	GNR. 101 BNR. 1,24
		SPREDT	GNR. 103 BNR. 1-2,5-7,9,11-13,18,20,23,31, 42
		SPREDT	GNR. 104 BNR. 1,3
		SPREDT	GNR. 105 BNR. 1-4,7,10
		SPREDT	GNR. 106 BNR. 1-2
		SPREDT	GNR. 107 BNR. 1
		SPREDT	GNR. 108 BNR. 2,6-7,9
		SPREDT	GNR. 109 BNR. 1
		SPREDT	GNR. 110 BNR. 2-5,11,15-16
		SPREDT	GNR. 111 BNR. 1-2,4,6,8-9,12,15,17,19,21- 25
		SPREDT	GNR. 112 BNR. 3-5,8-10,18
		SPREDT	GNR. 113 BNR. 1,3-5,7-8
		SPREDT	GNR. 114 BNR. 1-2,6,8,10
		SPREDT	GNR. 115 BNR. 1-3,5-6
		SPREDT	GNR. 116 BNR. 1
		SPREDT	GNR. 117 BNR. 1-2
		SPREDT	GNR. 118 BNR. 1-5
		SPREDT	GNR. 119 BNR. 1-2
		SPREDT	GNR. 120 BNR. 1-3
		SPREDT	GNR. 121 BNR. 1,3
		SPREDT	GNR. 122 BNR. 1-2,6
		SPREDT	GNR. 123 BNR. 1-3
		SPREDT	GNR. 125 BNR. 1,4-5
		SPREDT	GNR. 127 BNR. 1
		SPREDT	GNR. 128 BNR. 1-2
		SPREDT	GNR. 129 BNR. 1,3,7
		SPREDT	GNR. 130 BNR. 1-2
		SPREDT	GNR. 131 BNR. 1
		SPREDT	GNR. 141 BNR. 5
		0602	BUNES
SPREDT	GNR. 85 BNR. 1-3,5,9		
SPREDT	GNR. 86 BNR. 1		
SPREDT	GNR. 87 BNR. 1,3		
SPREDT	GNR. 88 BNR. 1,6,10		
SPREDT	GNR. 95 BNR. 2-4		
SPREDT	GNR. 97 BNR. 1		
SPREDT	GNR. 132 BNR. 1,5		
SPREDT	GNR. 133 BNR. 1-2,4,7,10		
SPREDT	GNR. 134 BNR. 1-3,5		
SPREDT	GNR. 136 BNR. 2,6,12		
SPREDT	GNR. 137 BNR. 1,3		
SPREDT	GNR. 138 BNR. 1		
SPREDT	GNR. 139 BNR. 1		
SPREDT	GNR. 140 BNR. 1		

TABELL 1. OMFANGET AV GRUNNKRETSENE, FORDELT PÅ TETT OG SPREDT BEBYGGELSE.

GRUNN- KRETSNR	NAVNET PÅ GRUNNKRETSEN	TYPE BEBYGGELSE	OMFANGET AV GRUNNKRETSENE
0603	TORPEDALEN	SPREDT	ROKKEV 91,93,95,97
		SPREDT	GNR. 77 BNR. 1
		SPREDT	GNR. 78 BNR. 3,5,10
		SPREDT	GNR. 79 BNR. 1,3,5,18
		SPREDT	GNR. 80 BNR. 5-7
		SPREDT	GNR. 81 BNR. 1
		SPREDT	GNR. 82 BNR. 1-3,5-6,10
		SPREDT	GNR. 83 BNR. 1-2,4-5
		SPREDT	GNR. 89 BNR. 1-2
		SPREDT	GNR. 99 BNR. 9
		SPREDT	GNR. 103 BNR. 14-17
0604	HÅKABY	SPREDT	GNR. 90 BNR. 1,3,11
		SPREDT	GNR. 91 BNR. 1,4,6,10,12,14
		SPREDT	GNR. 92 BNR. 1
		SPREDT	GNR. 93 BNR. 1
		SPREDT	GNR. 94 BNR. 1,4,7,9
		SPREDT	GNR. 96 BNR. 2,6
07	HOVELSRØD/ASPEDAMMEN		
0701	IDDESLETTA	SPREDT	GNR. 165 BNR. 1,3,5,21,25
		SPREDT	GNR. 168 BNR. 1,4
		SPREDT	GNR. 169 BNR. 1
		SPREDT	GNR. 170 BNR. 1,20
		SPREDT	GNR. 172 BNR. 1,7-8
		SPREDT	GNR. 173 BNR. 1,3
		SPREDT	GNR. 175 BNR. 1-3,8,18-19,62
		SPREDT	GNR. 176 BNR. 1,4,7,9,17
		SPREDT	GNR. 178 BNR. 1-4,6-7,12,14,19,21
		SPREDT	GNR. 179 BNR. 1-2,5,8,12-13,15,17,20-22
		SPREDT	GNR. 180 BNR. 4,6,10-11,14-18,23-24
		SPREDT	GNR. 183 BNR. 1-2
		SPREDT	GNR. 184 BNR. 4-6,9
		SPREDT	GNR. 185 BNR. 1-2,12
		SPREDT	GNR. 186 BNR. 2-3
		SPREDT	GNR. 187 BNR. 2
		SPREDT	GNR. 189 BNR. 1,3,6-7,12
		SPREDT	GNR. 190 BNR. 1-3,5
		SPREDT	GNR. 191 BNR. 1,3-4,7,14
		SPREDT	GNR. 192 BNR. 1,3
		SPREDT	GNR. 193 BNR. 1-3,5,7,10,14
		SPREDT	GNR. 194 BNR. 1
		SPREDT	GNR. 195 BNR. 1-2
		SPREDT	GNR. 196 BNR. 1-4,6-9,11-16,20,26,34,40,42
		SPREDT	GNR. 197 BNR. 1,8,18
		SPREDT	GNR. 198 BNR. 1-6
		SPREDT	GNR. 199 BNR. 1,5,8-10,12-14,16-18,20
0702	ASPEDAMMEN	SPREDT	GNR. 174 BNR. 1
		SPREDT	GNR. 191 BNR. 1-3,6,8,10-13,19-20
		SPREDT	GNR. 192 BNR. 5,8,11
		SPREDT	GNR. 193 BNR. 1,7,9,12,15-16
		SPREDT	GNR. 194 BNR. 1-3,5,8,11
		SPREDT	GNR. 197 BNR. 1,3,7,9-11,14-16,18-20,23
		SPREDT	GNR. 200 BNR. 3,20
		SPREDT	GNR. 202 BNR. 5
		SPREDT	GNR. 203 BNR. 2-3
		SPREDT	GNR. 204 BNR. 2
0703	ØR	SPREDT	GNR. 142 BNR. 15,25
		SPREDT	GNR. 195 BNR. 4
		SPREDT	GNR. 217 BNR. 3,8
		SPREDT	GNR. 218 BNR. 1
		SPREDT	GNR. 219 BNR. 1-2,4,7
		SPREDT	GNR. 220 BNR. 1
		SPREDT	GNR. 221 BNR. 1,4-6
		SPREDT	GNR. 222 BNR. 1,8,10,12-13
0704	BAKKE/SANDERØD	SPREDT	GNR. 200 BNR. 1-2,9,16-17,21
		SPREDT	GNR. 201 BNR. 1-2,4-5
		SPREDT	GNR. 202 BNR. 1-2,4,6
		SPREDT	GNR. 203 BNR. 1

TABELL 1. OMFANGET AV GRUNNKRETSENE, FORDELT PÅ TETT OG SPREDT BEBYGGELSE.

GRUNN- KRETSNR	NAVNET PÅ GRUNNKRETSEN	TYPE BEBYGGELSE	OMFANGET AV GRUNNKRETSENE
0704	BAKKE/SANDERØD	SPREDT	GNR. 204 BNR. 1
		SPREDT	GNR. 205 BNR. 1
		SPREDT	GNR. 206 BNR. 1-2,4,6
		SPREDT	GNR. 207 BNR. 1,3-4
		SPREDT	GNR. 208 BNR. 1-2
		SPREDT	GNR. 211 BNR. 4
08 PRESTEBAKKE/KORNSJØ/HOLTET			
0801	BUER	SPREDT	GNR. 209 BNR. 1-2,4-5
		SPREDT	GNR. 211 BNR. 2,6
		SPREDT	GNR. 212 BNR. 1
		SPREDT	GNR. 213 BNR. 1-4,6-7,12-15,17,20-21,26,28-31,35,37,41-43,52-55,63,65
		SPREDT	GNR. 214 BNR. 6-7
		SPREDT	GNR. 216 BNR. 1
0802	PRESTEBAKKE	SPREDT	GNR. 210 BNR. 1
		SPREDT	GNR. 212 BNR. 2,4,8
		SPREDT	GNR. 223 BNR. 1
		SPREDT	GNR. 224 BNR. 3
		SPREDT	GNR. 235 BNR. 1,3-14,16,25-26,32-34,37-39,47-50,52,54-56,58
		SPREDT	GNR. 236 BNR. 1,4
		SPREDT	GNR. 237 BNR. 2-3,6,8,10
		SPREDT	GNR. 238 BNR. 1-3
		SPREDT	GNR. 239 BNR. 1,3,6,8,10-12,16
		SPREDT	GNR. 240 BNR. 1-3,6,9-10,23
		SPREDT	GNR. 258 BNR. 1
		SPREDT	GNR. 259 BNR. 1-2,4,7-8,10-12,14
		0803	KORNSJØ
SPREDT	GNR. 226 BNR. 1-2		
SPREDT	GNR. 227 BNR. 1		
SPREDT	GNR. 228 BNR. 1-2,6,8,10-11,13-14,16		
SPREDT	GNR. 229 BNR. 1-2,4-6,8		
SPREDT	GNR. 230 BNR. 1-2		
SPREDT	GNR. 231 BNR. 3		
SPREDT	GNR. 232 BNR. 1		
SPREDT	GNR. 233 BNR. 1,3-4,6-8,11,15-16		
SPREDT	GNR. 234 BNR. 1-6,8-9,11,13-14,17		
SPREDT	GNR. 241 BNR. 16		
SPREDT	GNR. 242 BNR. 2		
SPREDT	GNR. 245 BNR. 2		
0804	ENNINGDALEN		
		SPREDT	GNR. 243 BNR. 1,5-7
		SPREDT	GNR. 244 BNR. 1-3
		SPREDT	GNR. 245 BNR. 1-3,6-7,11,13
		SPREDT	GNR. 246 BNR. 1-2,6
		SPREDT	GNR. 247 BNR. 4,7,9-11
		SPREDT	GNR. 248 BNR. 1,3,5,8,10-11
		SPREDT	GNR. 249 BNR. 1
		SPREDT	GNR. 250 BNR. 5-7
		SPREDT	GNR. 251 BNR. 2-5,7-8,11-12,81
		SPREDT	GNR. 252 BNR. 1-4,9,12
		SPREDT	GNR. 254 BNR. 1,4-5
		SPREDT	GNR. 255 BNR. 1-3,5-7,12,14
		SPREDT	GNR. 256 BNR. 1,3
		SPREDT	GNR. 257 BNR. 1-3,5







## KOMMUNE 0101 HALDEN

TABELL 2. SAMMENLIGNBARHETEN MELLOM GRUNNKRETSENE 1980  
OG FOLKETELLINGSKRETSENE 1970

GRUNNKRETS 1980	KOMM 1970	---FOLKETELLINGSKRETS 1970--- HEL KRETS	DEL AV KRETS
0101 KARRESTAD	0101		20-21
0102 BÅSTADLUND	0101		16,20
0103 LÅBY	0101		8-9,21
0104 STANGELØKKA	0101		9-11
0105 REFNE/BANKEN	0101	3-4	8,10-11,21
0201 STRUPE/FRYDENLUND	0101		16-17,21
0202 STENRØD/TOSTERØD	0101		14-17
0203 GRIMSRØD	0101		14-15
0204 BRØDLØS	0101		16
0205 GIMLE	0101		15
0206 OS	0101		7,15-16
0207 PORSNES/FOSSELØKKA	0101	6,5	7,15
0301 SYDSIDEN	0101	1	2,8,26,28-31
0302 KNARDAL	0101		2,30
0303 SOMMERO	0101		26,28
0304 SOFIENLUND	0101		28-29
0305 HOV	0101		29-31
0401 VEDEN	0101		14-15
0402 CHATRINEHOLM	0101		12,15,27
0403 SKANSELØKKA	0101		12,27
0404 GRAN	0101		27
0405 TANGEN/ORØD	0101		26-27
0406 VOLD-SKOG	0101		28-29
0407 ERTE	0101	25	26
0501 SPONVIKEN	0101	23	24
0502 SVALERØD/RØSNÆS	0101		24
0503 HUSEBY/LUNDESTAD	0101	22	21
0601 ROKKE	0101	19,44	17-18
0602 BUNES	0101		13,18
0603 TORPEDALEN	0101		13-14
0701 IDDESLETTA	0101	32	29
0702 ASPEDAMMEN	0101	35	33
0703 ØR	0101	36	
0704 BAKKE/SANDERØD	0101	34	33
0802 PRESTEBAKKE	0101	38,37	
0803 KORNSJØ	0101	41-42,39	
0804 ENNINGDALEN	0101	43	

## KOMMUNE 0101 HALDEN

TABELL 3. SAMMENLIGNBARHETEN MELLOM DELOMRÅDENE 1980  
OG FOLKETELLINGSKRETSENE 1970 OG 1960

DELOMRÅDE 1980	KOMM 1970	---KRETSENER-1970---		KOMM 1960	---KRETSENER-1960---	
		HELE	DELER AV		HELE	DELER AV
01 HALDEN VEST	0101	3-4	8	0101		1-11
	0101	9-11				
	0101	20	21	0116		8-9
	0101		16	0116		2-5
02 HALDEN ØST	0101	5-7		0116		13
	0101		14-17	0101		1-11
	0101		21	0116		2-5
	0101			0116		8-9
03 HALDEN SYD	0101	1-2	8	0010	1	1-11
	0101	30-31	26	0117	4	1-2
	0101		28-29	0117	18	3
				0117		16
04 TISTEDALSOMRÅDET	0101	12	14	0101	12	
	0101	27	28-29	0116		13
	0101		15			
	0101		26	0116		2-5
				0117	17	
				0117		1-2
				0117		3
				0117		16
05 BERG/SPONVIKEN	0101	22-25	21	0116	12	8-9
06 ROKKE/ASAK	0101	13		0116	1	
	0101	18-19	14	0116	6-7	2-5
	0101	44		0115		7
	0101		17	0116		13
07 HOVELSRØD/ASPEDAMME	0101	32		0117	5	
	0101	33-36		0117	6-9	
08 PRESTEBAKKE/KORNSJØ	0101	37-39		0117	10-13	
	0101	41-43		0117	14	
				0117	15	
				0117	19	

## KOMMUNE 0101 HALDEN

Tabell 4. Oversikt over kirkesogn/kapelldistrikt (menighet)

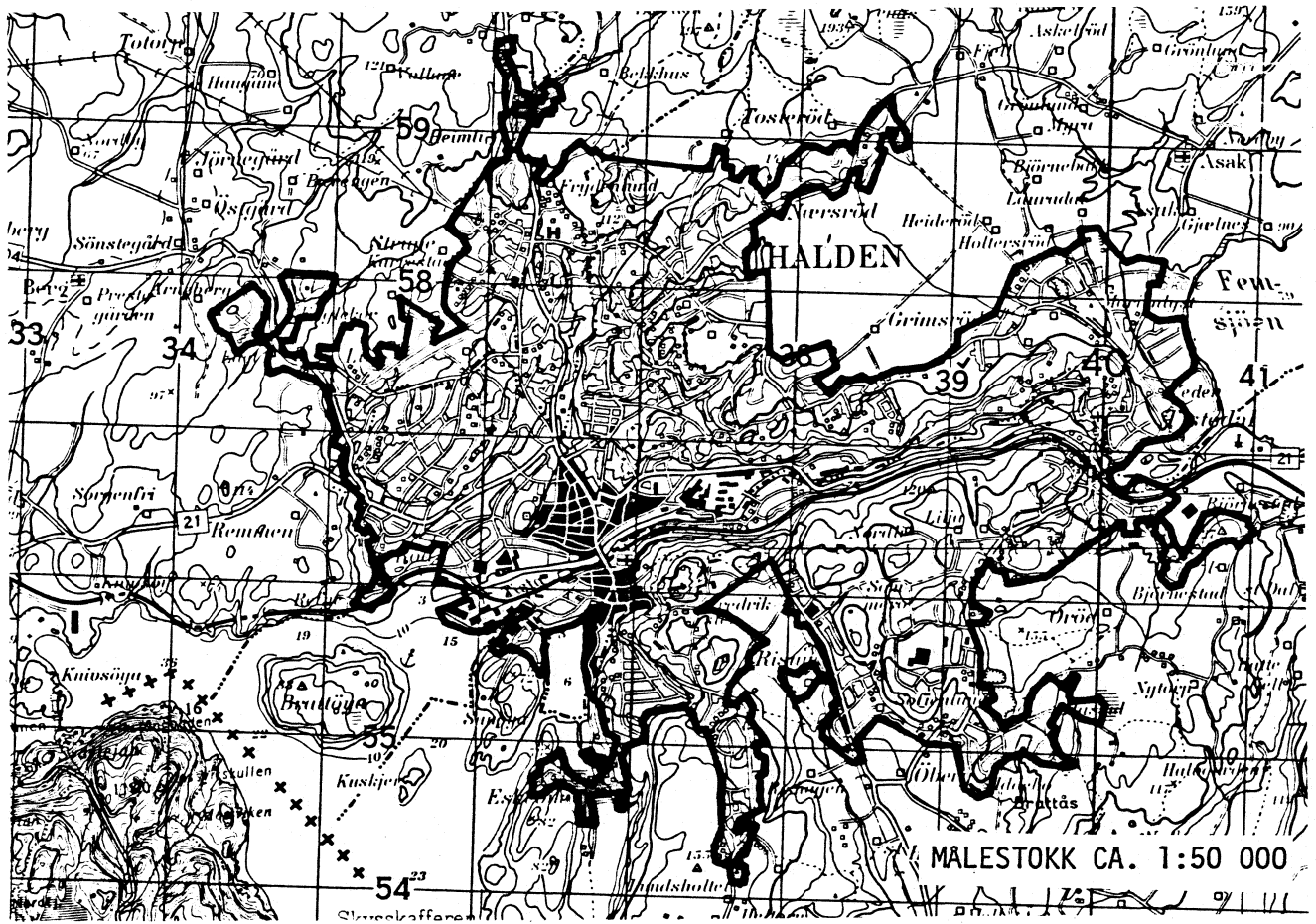
Menighet		Grunnkretsnummer	
Nummer	Navn	Hel	Del av
01	HALDEN	0103-0105, 0206, 0207, 0301	
02	BERG	0101-0102, 0106, 0501-0503	
03	ROKKE	0201, 0204, 0601-0602	
04	ASAK	0202-0203, 0205, 0208, 0401-0403, 0603-0604	
05	IDD	0302-0305, 0406-0407, 0701-0704	
06	TISTEDAL	0404-0405	
07	ENNINGSDAL	0801-0804	

## KOMMUNE 0101 HALDEN

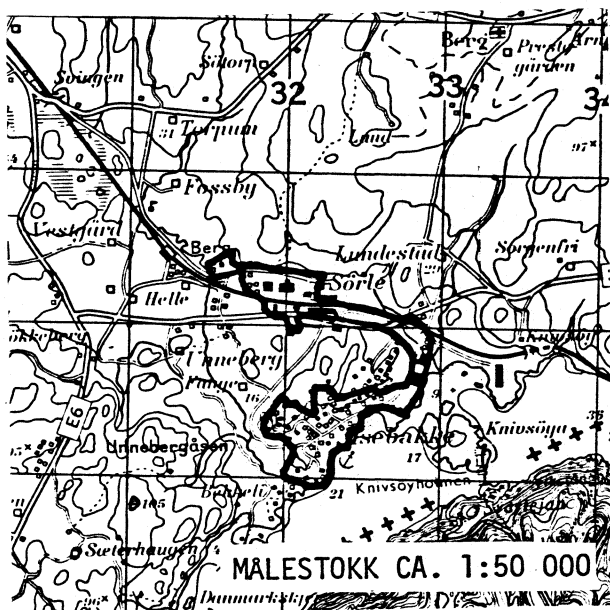
TABELL 5. OVERSIKT OVER TETTSTEDENE

TETTSTED		KOMM	
NR.	NAVN	NR.	OMFATTER TETTBEBYGGELSE I GRUNNKRETSENE
0001	HALDEN	0101	0101-0106,0201-0208,0301-0305,0401-0407
0002	SPONVIKA	0101	0501
0003	ISEBAKKE	0101	0503

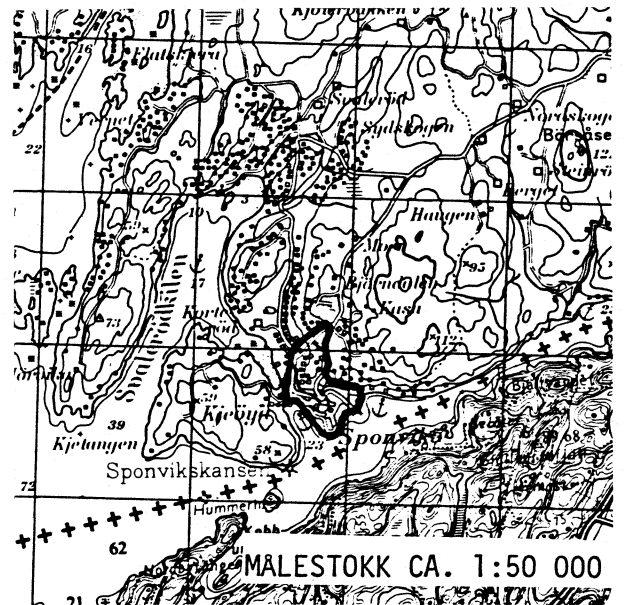
# AVGRENŚING AV HALDEN TETTSTED



# AVGRENŚING AV ISEBAKKE TETTSTED

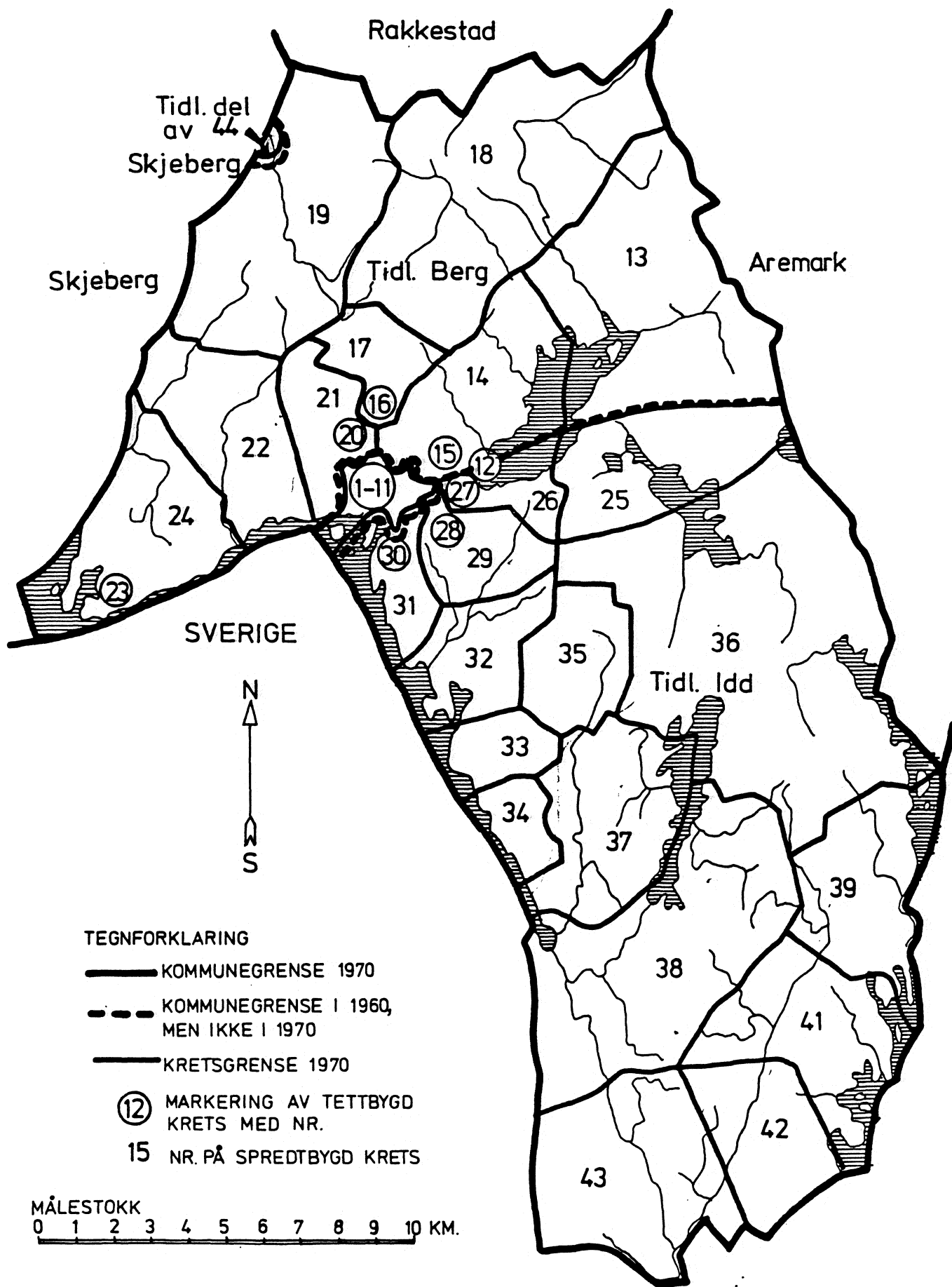


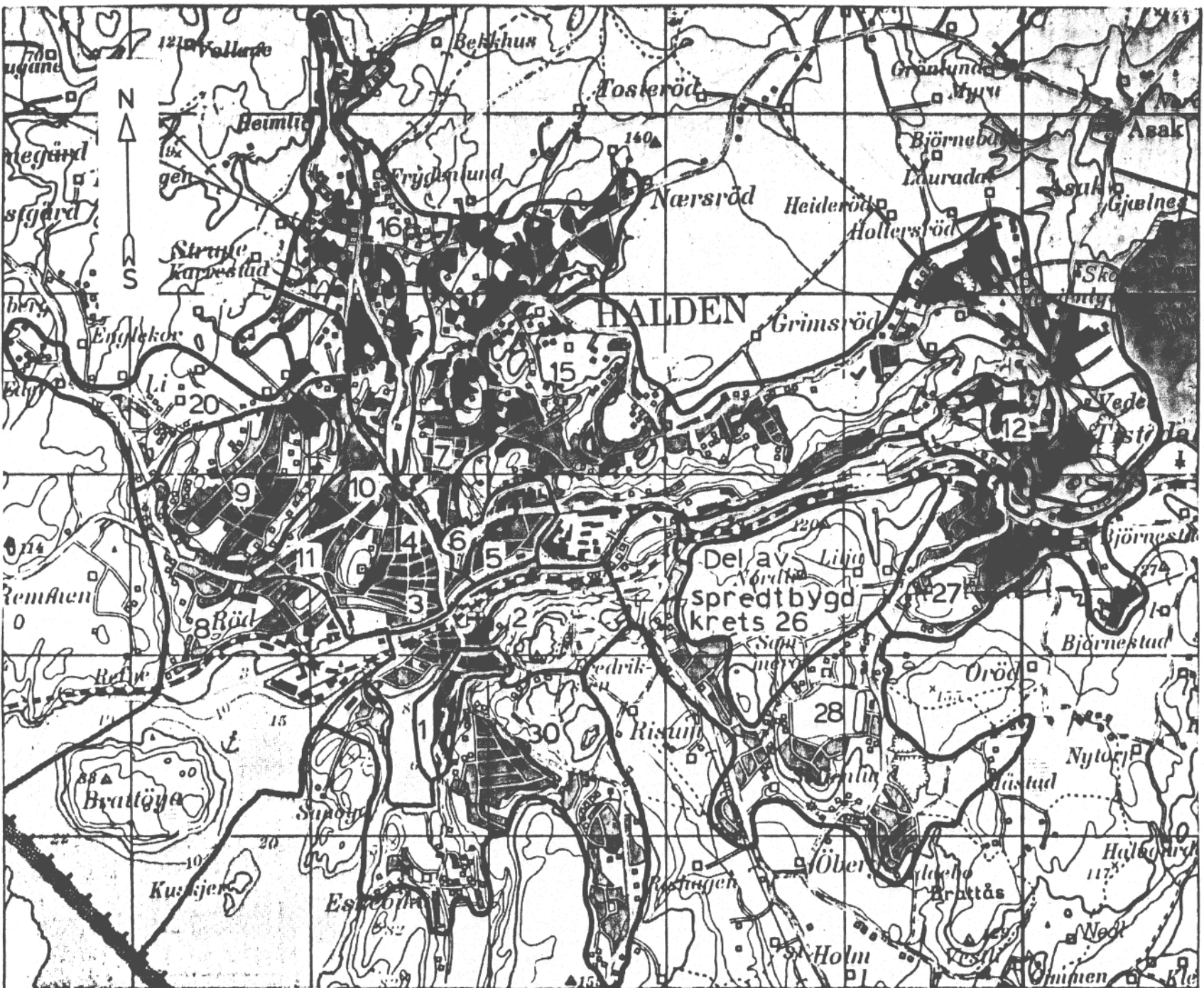
# AVGRENŚING AV SPONVIKA TETTSTED



Med samtykke fra Norges geografiske oppmaling er NGOs kartmateriale brukt som kartgrunnlag.

# 0101 HALDEN





Med samtykke fra Norges Geografiske Oppmåling  
 er N G O's kartmateriale brukt som kartgrunnlag.  
 Kartet er oppfotografert fra N G O's serie M 711.



