

# GRUNNKRETSER OG TETTSTEDER



# DOKUMENTASJON 1980

1813 **BRØNNØY**

## FORORD

Med bakgrunn i det økende behovet for statistikk for mindre områder innen kommunene og på tvers av kommunegrensene, startet Statistisk Sentralbyrå i 1976 arbeidet med en generell, stabil kretsinndeling. Kretsene blir kalt grunnkretser for å unngå forvekslinger med tidligere folketellingskretser og eksisterende skole- og valgkretser som dekker mer spesielle behov.

Et vesentlig siktepunkt var å kunne gi detaljert geografisk statistikk fra landbrukstellingen i 1979 og folke- og bolig tellingen i 1980, men hensikten var også å få en geografisk enhet mer egnet for løpende statistikk.

Utgangspunktet for inndelingen har vært folketellingskretsene i 1970, men disse måtte mange steder nøye revideres i samråd med kommunene for å bli bedre egnet som en generell, geografisk basisenhet.

Formålet med dette heftet er å dokumentere kretsinnndelingen og lette arbeidet med analyser og praktisk bruk av kretsdata. Data for grunnkretser blir bl.a. tilgjengelige i egne kommunehefter fra Folke- og bolig tellingen 1980. I de enkelte kommuner og i Statistisk Sentralbyrå finnes det også foreløpige befolkningstall pr. 1/7-79 og 1/11-80 for grunnkretser.

Prinsippene for kretsinnndelingen ble utformet gjennom drøftinger med brukere og gjennom et prøveprosjekt, og er beskrevet i et eget notat "Veiledning ved inndeling av kommunene i grunnkretser". Statistisk Sentralbyrå. 1977. Det blir også tatt sikte på å drøfte erfaringer fra arbeidet og utviklingsperspektiver nærmere i et særskilt hefte.

Utviklingen av GAB-systemet (Grunneiendom-, Adresse- og Byggningsregister) vil gi et regelmessig vedlikehold av bl.a. et adresseregister med koder for grunnkrets. Dette vil i framtida gi muligheter for bl.a. befolkningsstatistikk for grunnkretser, og lette oversikten i kommunene. Grunnkretsinnndelingen skal heretter holdes mest mulig fast. Det vil imidlertid kunne forekomme feilregistreringer. Henvendelser om slike feilregistreringer og spørsmål om eventuelle endringer i grunnkretsinnndelingen skal rettes til Fylkeskartkontoret i det aktuelle fylket, som vil ta saken opp med Byrået. Spørsmål om grunnkretsinnndelingen generelt og arbeidet med den kan også rettes til Statistisk Sentralbyrå, Kongsvinger.

Arbeidet med kretsinnndelingen, som har hatt økonomisk støtte fra Miljøverndepartementet, har vært ledet av førstekonsulent Jan Byfuglien og konsulent Ole Ragnar Langen.

Statistisk Sentralbyrå, Oslo, juni 1981

Odd Aukrust

---

Eivind Hoffmann

INNHold

	Side
Generelt om grunnkretsinnndelingen, avgrensingen av tettsteder og registrering av kirkesogn/kapelldistrikt .....	3
Spesielle merknader til gjennomføringen i Brønnøy kommune .....	8
Omfanget av grunnkretsene, fordelt på tett og spredt bebyggelse .....	10
Kart over inndelingen i grunnkretser .....	14
Sammenliknbarheten mellom grunnkretsene 1980 og folketellingskretsene 1970 .....	17
Sammenliknbarheten mellom delområdene 1980 og folketellingskretsene 1970 og 1960 .....	18
Oversikt over kirkesogn/kapelldistrikt (menighet) .....	18
Oversikt over tettstedene .....	18
Kart over avgrensning av tettstedene .....	19
<b>V e d l e g g</b>	
1. Kartskisse over kretsinnndelingen i 1970 .....	20
2. Oversiktskart over tettbygde kretser i 1970 .....	21

## GENERELT OM GRUNNKRETSINNDELINGEN, AVGRENSINGEN AV TETTSTEDER OG REGISTRERING AV KIRKESOGN/KAPELLDISTRIKT

### Formålet med og nytten av grunnkretsinnndelingen

Formålet med å dele kommunen inn i grunnkretser er å lage små stabile geografiske enheter som kan gi et fleksibelt statistisk grunnlag for kommunal og regional analyse, forvaltning og planlegging. Foruten å nytte disse slik de er, kan grunnkretsene grupperes til enheter som varierer fra formål til formål. Som minste byggekloss kan grunnkretsen settes sammen til geografiske enheter som er formålstjenlige f.eks. i planleggingen av eldreomsorgen eller til å studere utviklingen av elevgrunnlaget i grunnskolen på ulike alderstrinn. Aktuelle grupperingsenheter som kan gå på tvers av kommunegrensene er f.eks. vassdragsregioner og arbeidsmarkedsregioner.

I første omgang kommer Statistisk Sentralbyrå til å nytte inndelingen til å presentere data fra landbrukstellingen i 1979 og folke- og bolig tellingen i 1980. Som en kontroll på at det arbeidet som er gjort er riktig har en laget tabeller pr. 1/7-79 og 1/11-80 som gir befolkningstall fordelt på alder, kjønn og type bebyggelse.

### Krav til grunnkretsinnndelingen

Ut fra de formål inndelingen i grunnkretser skal tjene, ble det stilt en del krav som vi nedenfor kort skal gjennomgå.

1. Grunnkretsene må utformes slik at grensene er uforanderlige over en rimelig tidsperiode. Dette er et særdeles viktig krav. Stabile kretser er en helt avgjørende forutsetning for å kunne følge endringer på krets nivå over tid. (se nedenfor).

Nå har dessverre kartgrunnlaget mange steder vært svært dårlig. Dette gjør at en spesielt i ubebodde områder må regne med at grensene må justeres slik at de faller sammen med eiendomsgrensene. Grunnkretsenes omfang er definert ved adressene (gards- og bruksnr. eller gateadresse). En del steder er imidlertid eiendommene så store at en må regne med at grunnkretsgrensa må trekkes på tvers av eiendomsgrensa. Videre må en regne med endringer av grensene i ubebodde områder dersom disse blir bebygd med boliger, industri o.l. og grensene går på tvers av den nye bebyggelsen. De eneste endringer som kan tillates i beboede områder er deling eller sammenslåinger av hele grunnkretser. Der nytt kartgrunnlag viser at grensene i beboede områder er trukket feil, må grensene på kartet justeres slik at de blir i samsvar med beskrivelsen (gateadresser eller gards- og bruksnr.).



2. Kretsene er i størst mulig grad søkt gjort sammenlignbare med folketellingskretsene i 1970 og tidligere tellinger slik at en kan følge utviklingen bakover i tid. Dette kravet strir imidlertid ofte mot kravet om at inndelingen skal bestå av sammenhengende geografiske områder og være hensiktsmessig til kommunal og regional planlegging. Der den gamle inndelingen fra folketellingen i 1970 ikke kunne nyttes direkte, har en likevel forsøkt å lage større enheter innen kommunen som kan sammenlignes. I noen tilfeller har ikke dette lyktes, enten ved at den gamle inndelingen bestod av ikke geografisk sammenhengende områder, eller fordi dette ville føre til en inndeling som kommunen mente ikke var formålstjenlig.

3. Grunnkretsene skal ikke være for store eller variere for mye i folketall og areal. Dette kravet er viktig for at grunnkretsen kan fungere som byggekloss ved inndeling i regioner av ulike slag. I spredtbygde strøk ble det som utgangspunkt sagt at grunnkretsene ikke burde overstige 300-400 personer og i tettbygde strøk 500-600 personer.

Arealet i kretsene bør heller ikke variere for mye. Spesielt større ubebodde områder som f.eks. Finnmarksvidda og Hardangervidda, er delt inn i ubebodde grunnkretser, der grensene er lagt i vannskillere.

Grensene for grunnkretsene er også forsøkt lagt slik at de i størst mulig grad er ensartede når det gjelder bebyggelsesstruktur, natur- og næringsgrunnlag og slik at de kommunikasjonsmessig hører sammen. Folketellingskretser fra 1970 er f.eks. ofte blitt delt fordi de enkelte deler av kretsen nå ikke lengre hører sammen kommunikasjonsmessig.

#### Inndelingen i delområder (bydeler/bygdelag)

Størrelsen på kommunene varierer svært mye. Det var derfor behov for å lage en fast inndeling som kunne gi data på et mer overordnet nivå enn grunnkretsen. En slik områdeinndeling vil være bedre egnet for data som blir for detaljert på kretsnivå samtidig som den vil være bedre egnet enn kretser til regionale oversiktsanalyser. Ut fra statistiske formål ble derfor grunnkretsene gruppert til delområder. Delområdene er angitt ved de to første sifrene i det 4-sifrede grunnkretsnummeret, mens de to siste sifrene angir nummeret på grunnkretsen innenfor delområdet.

Delområdene har som hovedregel 1 000-3 000 innbyggere i spredtbygde strøk og 3 000-6 000 i mer tettbygde strøk. Kommuner med under 1 000-2 000 innbyggere er vanligvis ikke delt inn i delområder.

### Registrering av tettsted

Ved Folketellingene 1960 og 1970 var kretsinnndelingen knyttet direkte til inndelingen i tettsteder. Dette er uheldig fordi tettstedsgrensene endrer seg over tid. Det er imidlertid fortsatt ønskelig å registrere tettbebyggelsen da dette er den eneste måten en kan få et realistisk bilde av utviklingen i urbaniseringen i Norge. Den enkelte adresse er derfor registrert med en egen kode for om adressen ligger innenfor eller utenfor tettsted, uavhengig av grunnkretsinnndelingen. Det er videre bygd opp et eget tettstedsregister som grupperer sammen tettbebyggelsen i de enkelte grunnkretser til tettsteder.

For at en hussamling skal kunne registreres som et tettsted må det bo minst 200 personer der og avstanden mellom husene må normalt ikke overstige 50 meter. Har en derimot fått en kjerne med 200 innbyggere, kan en vise mer skjønn ved avgrensingen. Husklynger som naturlig hører med til tettstedet, tas med selv om avstanden overskrider 50 meter. Avstanden mellom nærmeste hus i kjernen og den lille klynga, bør imidlertid ikke overstige 400 meter. Er avstanden større bør husklynga være stor nok til å danne eget tettsted. Grensene for tettstedene slik de er beskrevet i dette heftet, skal vise grensa for bebyggelsen slik den er 1. november 1980 og ikke inneholde områder som er blitt eller blir bebygd seinere. Bebyggelse som skal regnes med i tettbebyggelsen er boliger, industri, forretninger, offentlige bygninger, idrettsanlegg o.l. Hytter og ren gardsbebyggelse skal bare regnes med i tettstedet dersom det ligger i eller i tilknytning til tettstedet, dvs. mindre enn 50 meter fra nærmeste hus i "kjernen" eller den lille husklynga som ligger over 50 meter fra "kjernen",

I praksis vil det finnes områder innenfor tettstedene der avstanden mellom husene overstiger 50 meter. Dette kan f.eks. være i industriområder eller idrettsanlegg som ligger i tilknytning til tettstedene. Videre kan det være naturlige hindringer som bergknauser, elver eller dyrkbare områder som en ikke får bygge ut.

Ved avgrensingen av tettstedene har Byrået støtt på en rekke praktiske problemer som har sammenheng med at dette arbeidet er noe som har vært nytt for de kommunale myndigheter. Praksis ved avgrensingene kan derfor variere noe, men dette gir trolig ikke større registreringsfeil enn ved den metode som ble nyttet i 1970. En regner med at feil vil bli korrigert etter hvert som kommunen skal ajourføre grensene.

Hvert tettsted er tildelt et firesifret nummer i tillegg til kommune-nummeret.

### Registrering av kirkesogn og kapelldistrikt (menigheter)

Ved tidligere folketellinger har det vært et krav av folketellingskretsene skulle følge grensene for kirkesognene. Dette har en del steder vist seg utilfredsstillende da sognegrensene har vært foreldet i forhold til dagens bosettingsmønster. For å få statistikk for kirkesogn/kapelldistrikt er kirkesogn/kapelldistrikt registrert uavhengig av grunnkretsinnndelingen. Grensene for kirkesogn/kapelldistrikt kan derfor avvike fra grunnkretsgrensene, men de kirkelige myndigheter er oppfordret til å tilpasse de kirkelige inndelingene slik at grensene faller sammen med grensene for grunnkretsene. Dette letter registrering og ajourhold. Det er laget en egen katalog som grupperer menigheter til prestegjeld, prosti og bispedømme.

### Sammenlignbarhet med tidligere folketellinger

Ett av kravene som er satt til inndelingen i grunnkretser er at en bør forsøke å få til en så god sammenlignbarhet med folketellingskretsene i 1970 som mulig. I tabellene 2 og 3 har vi vist sammenlignbarheten mellom grunnkretsene 1980 og folketellingskretsene 1970 og delområdene og folketellingskretsene 1970 og 1960. Sammenlignbarheten er funnet ved å sammenligne kart fra de ulike tellingene. Det er ikke tatt hensyn til endringer av grensene i ubebodde strøk. Nøyaktigheten vil også avhenge av kvaliteten av kartgrunnlaget. Ved nærmere studium av adressene i de enkelte grunnkretsene kan en oppdage differanser mellom de ulike tidspunktene som ikke er oppdaget ved å sammenligne kart. Slike differanser kan skyldes feil ved tidligere tellinger.

Det arbeides med en omkoding av 1970-materialet til delområder i 1980, og det er også lagt til rette for en omkoding av 1970-kretser til grunnkrets 1980. Byrådet har imidlertid foreløpig ikke ressurser til å gjennomføre dette.

### Dokumentasjon av kretsinnndelingen

Grunnkretser, tettsteder og kirkesogn/kapelldistrikt er dokumentert ved hjelp av kart og lister.

Kartdokumentasjonen er av varierende kvalitet. Alle grunnkretser i spredtbygde strøk er tegnet inn på kart i M 1:50 000. I tettbygde strøk er grunnkretsene tegnet inn på økonomisk kartverk av varierende målestokk 1:5 000, 1:10 000 og 1:20 000. Tettstedsgrensene er tegnet inn på kart i samme målestokk. Dessverre er det enkelte tettbygde områder hvor økonomisk kartverk ennå ikke finnes. Her er kretsinnndelingen og tettstedsavgrænsingen dokumentert enten på reguleringskart i M 1:2 000, 1:1 000 eller 1:500 eller på flyfoto av ulike målestokk. Kirkesogn/kapelldistriktene er for de fleste prestegjeld dokumentert

på kart i M 1:50 000. Byrået og kommunen skal ha den samme dokumentasjonen. Flere kommuner har lagt grunnkretsgrensene og avgrensingen av tettstedene på egne folier.

I Byrået blir grunnkretsgrensene digitalisert (koordinatsatt) automatisk på kartgrunnlag i M 1:50 000 og økonomisk kartverk i tettbygde strøk. Videre blir tettstedsgrensene også digitalisert, vesentlig ut fra økonomisk kart i M 1:10 000. Kartene i dette notatet er framstilt ved hjelp av folier uttegnet på grunnlag av digitaliserte grunnkretsgrenser og tettstedsgrenser.

Disse inndelingene er kodet inn i adresseregisteret i Byrået. Adresseregisteret inneholder bare bebodde adresser og bygger på folkeregisterets Magnetbåndregister. Dette adresseregisteret vil danne grunnlaget for etablering av Adresseregisteret i GAB-systemet (Grunneiendom-, Adresse- og Bygningsregister).

Kvaliteten på det foreløpige adresseregisteret er noe ujevn. Det har manglet presise retningslinjer for adressekoding i folkeregistrene. Noen har f.eks. nyttet fiktive adresser som ikke samsvarer med den offisielle matrikkelen. I tabell 1 kan det derfor finnes en del adresser som ikke kan regnes som offisielle adresser. Dette gjelder f.eks. bebodde eiendommer på statsgrunn i en del kommuner. Etter hvert blir offisiell adressering mer utbredt og ensartet, og registrene blir da lagt om.

Adresseregisteret kan inneholde enkelte adresser som er kodet i feil grunnkrets eller med feil type bebyggelse. Dette er imidlertid etableringsfeil som en regner med vil bli rettet opp etter hvert som registeret blir vedlikeholdt av kommunen.

Byrået har etablert et adresseregister pr. 1/7-79 og et pr. 1/11-80.

### Den praktiske gjennomføringen

Det ble lagt stor vekt på å trekke kommunene aktivt inn i arbeidet med å fastlegge grunnkretsene og å avgrense tettstedene. Uten kommunenes lokalkunnskap ville det ikke ha vært mulig å kode adresseregisteret fullt ut, samtidig som kommunene er de eneste som kunne lage en inndeling som var brukbar for kommunal forvaltning og planlegging.

Allerede i 1976 ble de første kommunene kontaktet. Hver kommune fikk tilsendt et notat hvor omfanget av den enkelte folketellingskrets i 1970 var regnet opp. I notatet var det også et forslag eller skisse til inndeling i delområder og grunnkretser. Detaljeringen i forslaget var avhengig av kvaliteten på den gamle inndelingen og dokumentasjonen fra 1970. Kommunen ble bedt om å ta hensyn til framtidig utbygging. Samtidig ble kommunen bedt om å avgrense de husklyngene som tilfredsstilte kravene til tettsted eller som en ventet ville



tilfredsstille kravene ved utgangen av 1980. Etter korrespondanse og kontakt over telefon ble inndelingen fastlagt og tettstedene avgrenset. Inndelingen i grunnkretser og avgrensingen av tettstedene kan i et mindre antall kommuner av ulike grunner være av mindre bra kvalitet. Likevel bør en så langt det er mulig unngå å endre kretsinnndelingen, da dette vil ødelegge kontinuiteten i statistikken.

Høsten 1979 og 1980 ble det foretatt en ajourføring fram til 1/7-79. I første halvpart av 1981 ble så kretsinnndelingen, tettstedene og kirkesogn/kapelldistrikt ajourført pr. 1/11-80.

For å få kartlagt inndelingen i kirkesogn/kapelldistrikt ble sognepresten i hvert prestegjeld kontaktet. Sognepresten fikk tilsendt et kart der grunnkretsene var tegnet inn og ble bedt om å tegne inn grensene for kirkesogn/kapell-distrikt på kartet. Der grunnkretsene ble delt av et kirkesogn/kapelldistrikt ble prestene bedt om å liste opp de adresser i grunnkretsen som falt innenfor de enkelte kirkesogn/kapelldistrikt. Materialet ble så sendt Byrået via fylkeskartkontorene og bispedømmerådene som skulle foreta en første kontroll av materialet.

#### SPESIELLE MERKNADER TIL GJENNOMFØRINGEN I BRØNNØY KOMMUNE

Ved folketellingen i 1970 var kommunen delt inn i 33 folketellingskretser (kretsene 1-22, 33-42, og del av 32). Av disse svarte kretsene 11 og 15-22 til tettstedet Brønnøysund og krets 35 til tettstedet Hommelstø. 1/1-1977 ble Sømna skilt ut av Brønnøy kommune.

Adressene ble kodet i grunnkrets og i tettsted ved besøk i kommunen 21 november 1979. Ved en senere kontroll har kommunen kodet om en del adresser fra spredt til tett i grunnkretsene 0301, 0302 og 0307 slik at alle adressene ble betraktet som tett bebyggelse. Dette kan ikke stemme. I følge våre kart ligger gnr. 106 utenfor tettbebyggelsen i grunnkretsene 0301 og 0302. Videre er det noe spredt bebyggelse på østsiden av Hestvadet (Bakken, Hovdøy, Vårtun og Solvang) i grunnkrets 0307. Vi går ut fra at dette er de adresser som tidligere var kodet som spredt bebyggelse. Dersom våre antagelser er riktige vil tettstedet Brønnøysund bli noe mindre. Pr. 1/7-79 bodde det 46 personer på de "spredtbygde" adressene i 0301, 28 personer i 0302 og 20 personer i 0307, tilsammen 94 personer. Vi har imidlertid ikke korrigert dette hverken i folketellingen eller på bosettingskartet da vi er noe usikre på hva som virkelig er korrekt. De adresser usikkerheten gjelder, er gnr. 106 bnr. 7-8, 16, 24, 30, 49, 57, 59, 61-62, og 65 i grunnkrets 0301, gnr. 106 bnr. 20, 23, 28, 37, 41, 53 og 56 i grunnkrets 0302 og gnr. 104 bnr. 1200-1201, 1203-1205 i grunnkrets 0307.

Kommunen er delt inn i tre delområder. Tallet på grunnkretsen er 35. Av

disse er grunnkrets 0111 uten fast bosetting.

Kretsinnndelingen fra 1970 er endret enkelte steder. Sammenlignbarheten vist i tabell 2 for delområde 03 er noe usikker da vi mangler kart fra 1970 som viser inndelingen i tettstedet. Sammenlignbarheten kan derfor være noe annerledes enn det tabellen viser.

Grensa mellom folketellingskretsene 34 og 36 er endret slik at gnr. 134-136 er lagt til grunnkrets 0106 sammen med hele 35 og 36. Både i 1970 og 1980 bodde det 15 personer på disse adressene, minste sammenlignbare enhet vil her være grunnkretsene 0106 og 0108, og folketellingskretsene 34-36.

Grunnkrets 0205 består av hele krets 6 og del av krets 4 (gnr. 87) bodde det 35 personer på dette gardsnummeret mot 25 i 1980. Minste sammenlignbare enhet vil her være folketellingskretsene 4 og 6, og grunnkretsene 0204-0205.

Folketellingskretsene 11 og 12 svarer til grunnkretsene 0209 og 0301-0302.

Grunnkretsene 0303-0310 svarer så vidt vi kan se til gamle Brønnøysund kommune.

TABELL 1. OMFANGET AV GRUNNKRETSENE, FORDELT PÅ TETT OG SPREDT BEBYGGELSE.

GRUNN- KRETSNR	NAVNET PÅ GRUNNKRETSEN	TYPE BEBYGGELSE	OMFANGET AV GRUNNKRETSENE		
01 VELFJORD					
0101	TOSBOTV/URVOLD	SPREDT	GNR. 202 BNR. 1-7,10,13-14,16-18,25,27,32		
		SPREDT	GNR. 203 BNR. 1		
		SPREDT	GNR. 204 BNR. 1-5,8		
0102	VASSBYGDA	SPREDT	GNR. 206 BNR. 2-3		
		SPREDT	GNR. 207 BNR. 3		
		SPREDT	GNR. 208 BNR. 1-7,9,13-14		
		SPREDT	GNR. 209 BNR. 1,7,9-12,14,16		
		SPREDT	GNR. 210 BNR. 1-2,9		
		SPREDT	GNR. 211 BNR. 3-4,6-7		
		SPREDT	GNR. 212 BNR. 1-5,8		
		SPREDT	GNR. 213 BNR. 3		
		SPREDT	GNR. 215 BNR. 3-4,6		
		SPREDT	GNR. 216 BNR. 4		
0103	SAUS	SPREDT	GNR. 152 BNR. 1-3,5-10,16-17,21,25		
		SPREDT	GNR. 153 BNR. 1-2,4-5,7		
		SPREDT	GNR. 154 BNR. 1,3,5-7		
		SPREDT	GNR. 155 BNR. 1-3,5,8,10,14,21-22,26-29,33		
		SPREDT	GNR. 156 BNR. 1,5		
0104	ØVERBYGDA	SPREDT	GNR. 156 BNR. 2		
		SPREDT	GNR. 157 BNR. 1,3,5,7,10,13,15-16,20,24-28		
		SPREDT	GNR. 158 BNR. 1-3,10,22		
		SPREDT	GNR. 159 BNR. 1-3		
		SPREDT	GNR. 160 BNR. 5		
0105	HONGSET	SPREDT	GNR. 10 BNR. 1		
		SPREDT	GNR. 12 BNR. 2,6		
		SPREDT	GNR. 13 BNR. 1-2,4		
		SPREDT	GNR. 14 BNR. 2		
0106	HOMMELSTØ	TETT	GNR. 142 BNR. 1,3-5,8,11,14,19,21-23,25,28,30,34-36,38,45,48,50,53,56,66,69,74-76,78-80,82,92-93,97,107,110,113,117,119-120,123,129-130,132-133,136-137,139-140,148,152-153,155,157,159		
		TETT	GNR. 144 BNR. 2,7-8,14,16,19-21,23,26-27,38-39,42,47,50,52,56-57,63,65-66,74,77-78,83,87,95-97,101,110,112-113,118,122		
		TETT	GNR. 147 BNR. 1		
		SPREDT	GNR. 127 BNR. 1		
		SPREDT	GNR. 128 BNR. 1		
		SPREDT	GNR. 130 BNR. 1		
		SPREDT	GNR. 131 BNR. 1-2		
		SPREDT	GNR. 132 BNR. 1		
		SPREDT	GNR. 133 BNR. 2		
		SPREDT	GNR. 134 BNR. 2		
		SPREDT	GNR. 135 BNR. 1		
		SPREDT	GNR. 136 BNR. 1-2		
		SPREDT	GNR. 137 BNR. 1-2		
		SPREDT	GNR. 138 BNR. 1-2		
		SPREDT	GNR. 141 BNR. 1,3-5,7-9,13,16,18,20		
		SPREDT	GNR. 142 BNR. 2,15		
		SPREDT	GNR. 143 BNR. 2,4,6		
		SPREDT	GNR. 144 BNR. 125,128-129		
		SPREDT	GNR. 145 BNR. 1-2,4,11,15		
		SPREDT	GNR. 146 BNR. 1-2,5,8		
		SPREDT	GNR. 148 BNR. 1		
		SPREDT	GNR. 149 BNR. 1		
		0107	LANGFJORD	SPREDT	GNR. 161 BNR. 1,3,5-7,11
				SPREDT	GNR. 162 BNR. 1
				SPREDT	GNR. 163 BNR. 1-2,4
				SPREDT	GNR. 164 BNR. 1-3
				SPREDT	GNR. 165 BNR. 2
				SPREDT	GNR. 166 BNR. 1-2,5,8-9,14-16,18-19,22-23
				SPREDT	GNR. 173 BNR. 1,3,6,8
SPREDT	GNR. 179 BNR. 2				

TABELL 1. OMFANGET AV GRUNNKRETSENE, FORDELT PÅ TETT OG SPREDT BEBYGGELSE.

GRUNN- KRETSNR	NAVNET PÅ GRUNNKRETSEN	TYPE BEBYGGELSE	OMFANGET AV GRUNNKRETSENE
0108	OPPSJØEN	SPREDT	GNR. 169 BNR. 1-3,7-10,12-14,16,22,26
		SPREDT	GNR. 170 BNR. 1-3,8
		SPREDT	GNR. 171 BNR. 1,4
		SPREDT	GNR. 182 BNR. 5
0109	SÅTERLANDET	SPREDT	GNR. 114 BNR. 1-2,4-6,8-9,12-13
		SPREDT	GNR. 115 BNR. 1,5,7,9-10
		SPREDT	GNR. 116 BNR. 1,3
		SPREDT	GNR. 117 BNR. 1
		SPREDT	GNR. 118 BNR. 1-3,5,8-10
		SPREDT	GNR. 119 BNR. 1-3,5
		SPREDT	GNR. 120 BNR. 1-4,7-8,12,19
		SPREDT	GNR. 122 BNR. 1-3,5-6
		SPREDT	GNR. 124 BNR. 1,3-5,8,12-13
		SPREDT	GNR. 125 BNR. 1-4
		SPREDT	GNR. 126 BNR. 1
0110	NORDFJORDENE	SPREDT	GNR. 191 BNR. 2
		SPREDT	GNR. 192 BNR. 1
		SPREDT	GNR. 193 BNR. 3
		SPREDT	GNR. 194 BNR. 2
		SPREDT	GNR. 195 BNR. 1
		SPREDT	GNR. 198 BNR. 1
02 BRØNNØY			
0201	TRÅLNES	SPREDT	GNR. 75 BNR. 1-4,6,8-9,11,13-16,19-21,25-27,33,38,43-46,49-50,58-59,70-71,73,75-77,81,84,89-91,96,98,103-104
0202	REINFJORD	SPREDT	GNR. 74 BNR. 5-10,12,16,19,21,26,29,31-32,34,38,40-41
0203	KRÅKNES	SPREDT	GNR. 76 BNR. 1-5,10-11
		SPREDT	GNR. 77 BNR. 2-7,9,11-13,18,23,25,29
		SPREDT	GNR. 78 BNR. 2-3,7,10,12-16,22-23,25-26,32
		SPREDT	GNR. 88 BNR. 1,4
0204	SKOMO	SPREDT	GNR. 79 BNR. 1-7,9,12-15,21-24,26-31
		SPREDT	GNR. 80 BNR. 1-11,13,15,19,22,25-26,29-30,32-33,35,39,41,43,45,47-48,50-51,55,57-58,60,64-65,70-71,73,75
0205	SYLTEREN	SPREDT	GNR. 83 BNR. 2,4-6,11-12,14,17
		SPREDT	GNR. 84 BNR. 1-2,4-5,8-11,13,17,29,31,37
		SPREDT	GNR. 85 BNR. 1,4
		SPREDT	GNR. 86 BNR. 2-5,7-8,14
		SPREDT	GNR. 87 BNR. 2,4-7,9,11
SPREDT	GNR. 108 BNR. 30		
0206	SKILLE/EIDET	SPREDT	GNR. 81 BNR. 6
		SPREDT	GNR. 82 BNR. 1-9,11,15-17,19,22-23,25,27,29,31-32,36-37,39,41,43-45,47-49,55-56,58
		SPREDT	GNR. 83 BNR. 8
0207	HORN/SANDVIK	SPREDT	GNR. 111 BNR. 1-7
		SPREDT	GNR. 112 BNR. 1,3-5,9-10,12-14
		SPREDT	GNR. 113 BNR. 2,4,6-7,12,14,16,20
0208	MO/LUND	SPREDT	GNR. 109 BNR. 1-2,5,7,11-12,24-25,27-28,34-35,42,44
		SPREDT	GNR. 110 BNR. 1-2,4,9,11
0209	MOSHEIM/TILREM	SPREDT	GNR. 106 BNR. 1-4,6,10,14-15,18,21,26,31-32,48
		SPREDT	GNR. 107 BNR. 1-2,6,8-11,14-16,21-22
		SPREDT	GNR. 108 BNR. 1-5,7,11-15,21-23,27,29,31,38
0210	LILLETORGNES/STORTORGNES	SPREDT	GNR. 98 BNR. 1,3,9,13,20-21,23
		SPREDT	GNR. 99 BNR. 8
		SPREDT	GNR. 101 BNR. 1,4-7,12,15
		SPREDT	GNR. 102 BNR. 1,3,17,25

TABELL 1. OMFANGET AV GRUNNKRETSENE, FORDELT PÅ TETT OG SPREDT BEBYGGELSE.

GRUNN- KRETSNR	NAVNET PÅ GRUNNKRETSEN	TYPE BEBYGGELSE	OMFANGET AV GRUNNKRETSENE
0211	NORDHUS VESTRE	SPREDT	GNR. 93 BNR. 1-3, 7-8, 11-13, 15, 19-21, 24-25, 28, 30-31, 34, 36, 38, 40-41, 43, 46-48, 50, 54-55, 57-59, 66, 68, 70, 73-75, 80, 82-83
		SPREDT	GNR. 97 BNR. 1-3, 7-8, 12, 16-17, 20
0212	NORDHUS ØSTRE	SPREDT	GNR. 90 BNR. 13, 36
		SPREDT	GNR. 94 BNR. 2-3, 5-6, 8, 11, 13-14, 16-17, 19, 21-22, 25-26, 28, 30-34, 39, 41
		SPREDT	GNR. 96 BNR. 1-3, 7-8, 10-15, 19-29, 31-33
		SPREDT	GNR. 104 BNR. 1106
0213	TORGET	SPREDT	GNR. 89 BNR. 1, 3-4, 6
		SPREDT	GNR. 90 BNR. 1-3, 12, 14, 17-18, 20-21, 24-31, 34, 37-40, 43-44, 47, 50, 52, 57, 61-66, 68
		SPREDT	GNR. 91 BNR. 1-2, 7-9, 12-15, 18, 23-24, 26-29, 34, 36-37
03 BRØNNØY MIDTRE			
0301	SALHUS VEST	TETT	GNR. 105 BNR. 1, 4, 7, 10, 14-17, 28, 31, 33, 35, 40-45, 47-48, 51, 53-54, 58, 65-67, 71-73, 75, 77, 80, 82, 84-85, 87-92, 94, 98-101, 105-106, 110-113, 118-122, 124, 126-128, 130, 132-133, 141, 143-144, 149-151, 156-158, 160-163, 166-168, 175-176, 179, 183-184, 187-188, 192, 197, 200, 203, 207-211, 215-216, 218, 225-228, 233-236, 240, 242-245, 248, 251, 256, 258, 260-262, 266, 270-273, 278-282, 284, 286-287, 291, 293, 315, 319, 328
		TETT	GNR. 106 BNR. 7-8, 16, 24, 30, 49, 57, 59, 61-62, 65
0302	SALHUS ØST	TETT	GNR. 105 BNR. 13, 34, 39, 49, 60, 63, 70, 78, 81, 102, 125, 137, 142, 148, 178, 181-182, 214, 222, 237-238, 241, 250, 277, 297-305, 308, 311-314, 316-317, 320, 323, 325-326, 331, 334
		TETT	GNR. 106 BNR. 20, 23, 28, 37, 41, 53, 56
		SPREDT	GNR. 105 BNR. 2
0303	TOMASLENNINGEN/BUNESSET	TETT	BUNES ALLE 1-3, 5-10, 12-16, 19, 21, 23, 25, 29, 31-32, 35, 45, 47
		TETT	INNERV 30, 32, 36, 38, 41-43, 46-47, 49, 51, 53, 55, 57
		TETT	S ERLENDSV 2-8, 10, 12-26, 28, 30-47, 53, 55
		TETT	ST KNUITSG 18-19, 27-31
		TETT	SØMNAV 87, 89, 91, 95, 97, 99, 101, 103, 109, 111, 113, 115, 117, 119, 125, 133
		TETT	TOMMASLE 4-7, 9, 18, 20, 22, 26, 28, 30, 32, 36, 38
		TETT	TOROLF HOLMBOES V 1
		TETT	VALNESKR 1-2, 4-5, 7-10, 12, 14
		TETT	RSVEIEN 23, 26, 29-32, 36
		TETT	BJØRKV 3-5, 7-10, 12
		TETT	OSPV 3-4, 6-8
		TETT	GNR. 104 BNR. 1008
0304	VALHAUGEN	TETT	HAVNEG 3-4
		TETT	MELLOMV 3-6, 8-14, 16, 18
		TETT	PUNKTUMV 4, 6
		TETT	SCHRØDERSPL 2
		TETT	SØMNAV 92, 96, 102, 106, 108, 110, 112, 116, 118, 120, 122, 126, 130
		TETT	TORGHATTENSG 18-19, 23, 26-33, 35, 38
		TETT	VALV 16-18, 20-21, 23, 25-27, 29-31, 33-35, 37, 39, 41-43, 45, 47, 49
		TETT	TVERV 9, 15
0305	SENTRUM	TETT	INNERV 1-2, 4, 6, 16, 18, 20, 22, 24, 28
		TETT	STRANDV 49, 55, 61
		TETT	STORG 2, 4, 10, 14, 16, 18, 24, 28, 34, 38, 40, 43, 46-47, 51, 53, 57, 59, 61, 67-70, 72, 77-78
		TETT	RSVEIEN 1-4, 6-7, 9-11, 14-15, 17-21

TABELL 1. OMFANGET AV GRUNNKRETSENE, FORDELT PÅ TETT OG SPREDT BEBYGGELSE.

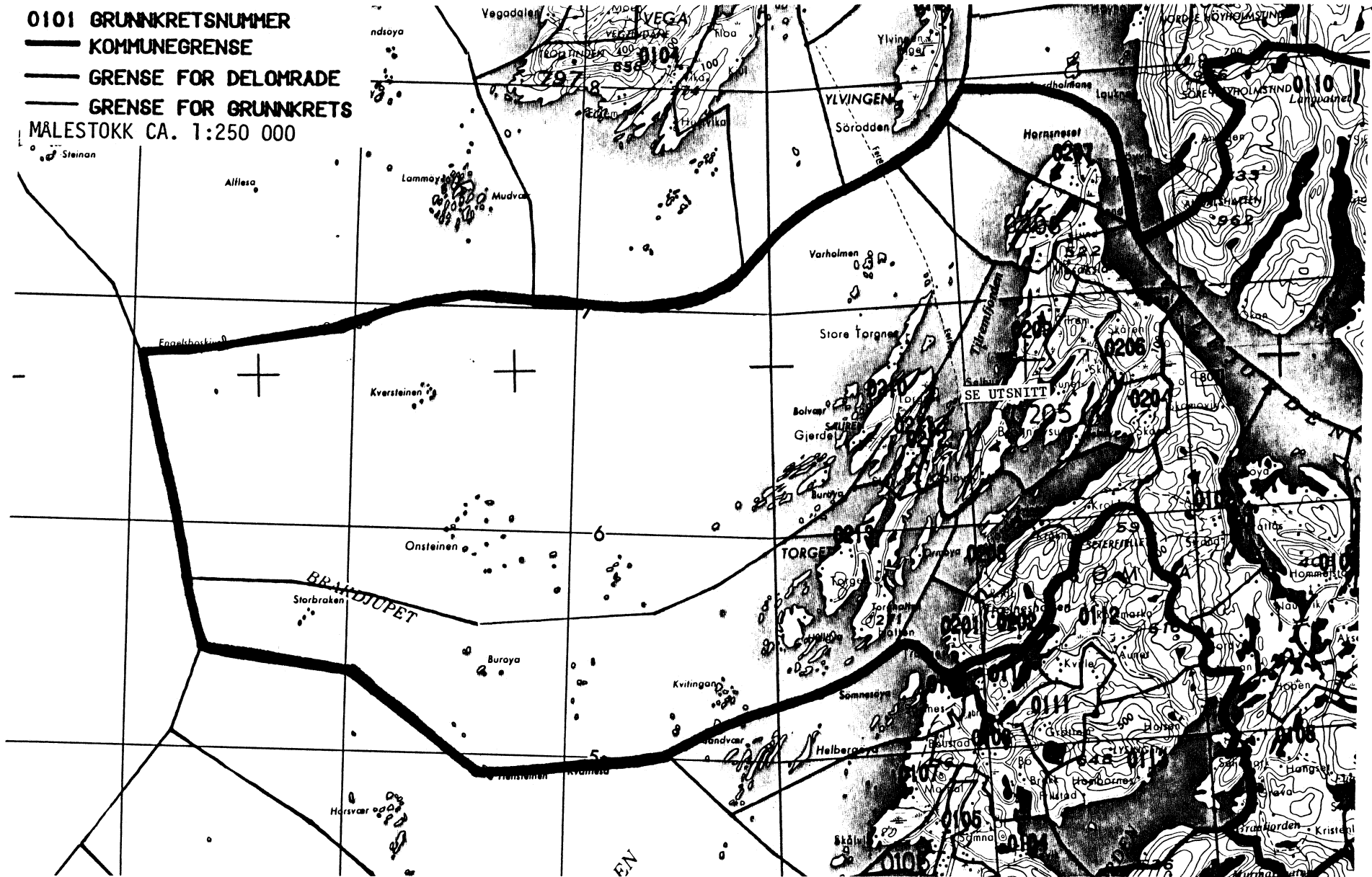
GRUNN- KRETSNR	NAVNET PÅ GRUNNKRETSEN	TYPE BEBYGGELSE	OMFANGET AV GRUNNKRETSENE
0306	FARMEN/LENNINGEN	TETT	ADM STORHEILSG 75,77,79
		TETT	BISKOP ROSINGSG 1
		TETT	AXEL GYNTERBERGSG 1,3,5
		TETT	GILLESKÅLV 28
		TETT	HØGRSEN 11
		TETT	HØGRSV 33
		TETT	KIRKEAL 14,16,18-19,21-23,25-35
		TETT	LENNINGSHAMMEREN 8
		TETT	LENNINGSV 2
		TETT	LENNINGSRS 4,10,12
		TETT	MÅKEV 1-12
		TETT	SIVERT NILSENSG 28-45,47,49,51,53,55
		TETT	TOROLVSG 31,34-36,38-42,44-46,48-50,52
		TETT	TRÅLVIKV 1-3,6,14
		TETT	GNR. 104 BNR. 1006-1007,1009,1013
0307	HESTVADET/STRØMMEN	TETT	ADM STORHEILSG 2-3
		TETT	GILLESKÅLV 2-5,7-9,13,15-16,24,26
		TETT	HØGRSEN 1,3,5,7,9
		TETT	KIRKEALLEEN 1-2,4-8,10-13,15,17
		TETT	TERNEV 1,3,5,7,9,11,17,21,25,29,33,37,41
		TETT	FARMENV 1-6,8-9,12-14,16-17,21,23,31,33
		TETT	SIVERT NILSENSG 2,4,6-8
		TETT	KYRRE GREPPS G 2,4
		TETT	HEIREV 12-13,17
		TETT	GNR. 104 BNR. 1005,1200-1201,1203-1205,1300-1301,1303-1319,1321-1322,1324-1331,1333
0308	FLAGGSTANGHAUGEN	TETT	LENNINGSV 15,19,21,23,25,27
		TETT	ST KNOTSG 32-38,41,43,45,47,49,51,57,59
		TETT	KLØVERV 1-16,18
		TETT	E ULVINGSV 2
		TETT	RØSSLYNGV 27
		TETT	RØSSLYNGV 2,4-14,16-27,29,31,33
		TETT	KONVALLV 1-9,11-12
		TETT	FLAGGST H 7
0309	KIRKHAUGEN/FLATÅSEN	TETT	A STORH G 81,83,85-91
		TETT	DR MØLLERSG 8
		TETT	ENGV 3-4,6
		TETT	FROKENOSV 2-3,5,7,9,11,13,15,17,19,21,23,25,31
		TETT	KILDEV 2,4,6,8,10,12,14,16,20,22
		TETT	LENNINGSV 1,3,5,7,9,11
		TETT	ANDERSENSV 2-3,5,8
		TETT	N FLATÅSV 1,3,5-6,9,11,18
		TETT	DR SELLÆGS PLASS 1
		TETT	STORG 15,19,33,39
		TETT	Ø FLATÅSV 1-7,10
		TETT	GNR. 104 BNR. 1000,1006,1323,1332
0310	STRANDA	TETT	HØGRSEN BR SUND 2,4,6,8,10
		TETT	LENSMANNSV 2
		TETT	MASTERBERGG 1,3,5,7,9,11,15-22,24-25,27-28,31-32,34,37,39-40,42,44,46-47,49-50,52-55,58,60
		TETT	STRANDV 28,31,33,36,38,45-46
		TETT	Y HØGRSV 1,11,13,15,17,19,21,23-29,31-37,39-41,43,47-49,51,53-56,58,60,62
0311	KVALØY/HESTØY	TETT	GNR. 104 BNR. 1400,1402-1413
		SPREDT	GNR. 95 BNR. 1,4,6
		SPREDT	GNR. 104 BNR. 1002,1100-1105

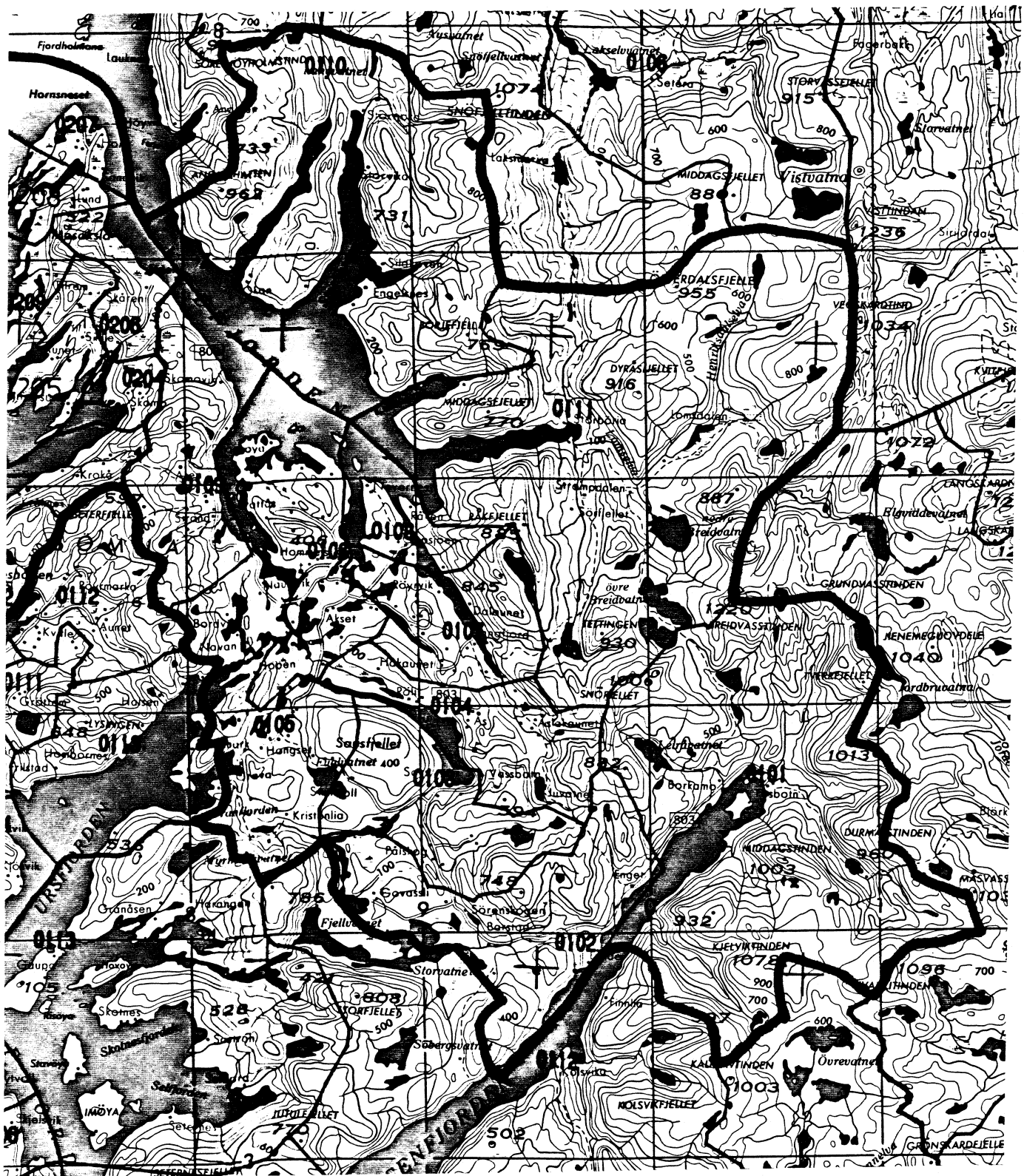


# 1813 BRØNNØY

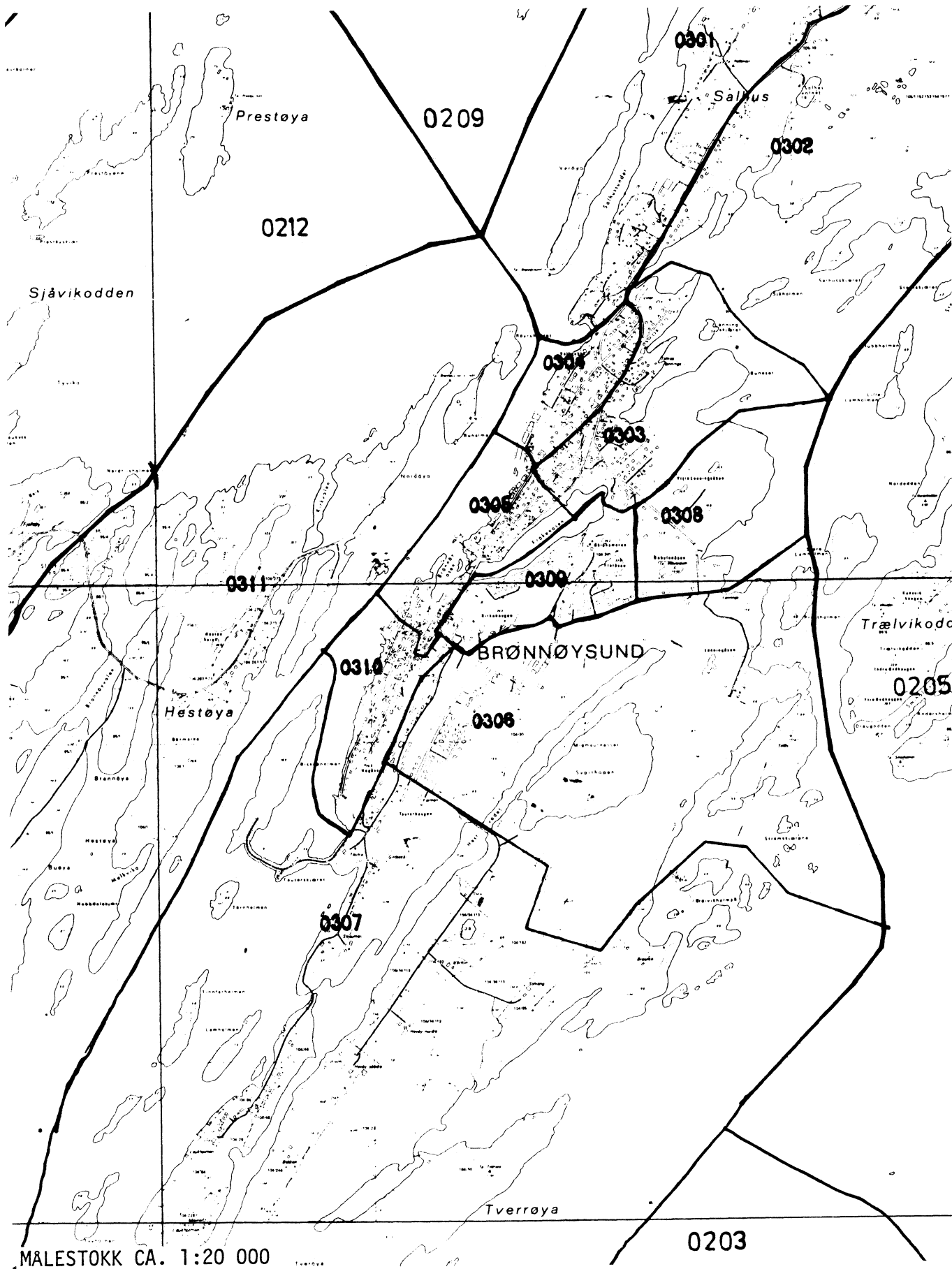
- 0101 GRUNNKRETSNUMMER
- KOMMUNEGRENSE
- GRENSE FOR DELOMRADE
- GRENSE FOR GRUNNKRETS

MÅLESTOKK CA. 1:250 000





# UTSNITT AV KRETSKART



MALESTOKK CA. 1:20 000

0203

## KOMMUNE 1813 BRØNNØY

TABELL 2. SAMMENLIGNBARHETEN MELLOM GRUNNKRETSENE 1980  
OG FOLKETELLINGSKRETSENE 1970

GRUNNKRETS 1980	KOMM 1970	---FOLKETELLINGSKRETS 1970---	
		HEL KRETS	DEL AV KRETS
0101 TOSBOTN/URVOLD	1814	41	
0102 VASSBYGDA	1814	42	
0103 SAUS	1814	38	
0104 ØVERBYGDA	1814	37	
0105 HONGSET	1814		32
0106 HOMMELSTØ	1814	36,35	34
0107 LANGFJORD	1814	39	
0108 OPPSJØEN	1814		34
0109 SÆTERLANDET	1814	33	
0110 NORDFJORDENE	1814	40	
0111 BØRJA	1814		UBEBODD
0201 TRÆLNES	1814	2	
0202 REINFJORD	1814	1	
0203 KRÆKNES	1814	3	
0204 SKOMO	1814		4
0205 SYLTEREN	1814	6	4
0206 SKILLE/EIDET	1814	5	
0207 HORN/SANDVIK	1814	14	
0208 MO/LUND	1814	13	
0209 MOSHEIM/TILREM	1814		12
0210 LILLETORGNES/STORTORGNES	1814	9-10	
0211 NORDHUS VESTRE	1814		8
0212 NORDHUS ØSTRE	1814		8
0213 TORGET	1814	7	
0301 SALHUS VEST	1814		11-12
0302 SALHUS ØST	1814		11-12
0303 TOMASLENNINGEN/BUNESET	1814	15	44
0304 VALHAUGEN	1814	16	17,44
0305 SENTRUM	1814		17,44
0306 FARMEN/LENNINGEN	1814	20	22,44
0307 HESTVADET/STRØMMEN	1814	19	44
0308 FLAGGSTANGHAUGEN	1814	21	44
0309 KIRKHAUGEN/FLATASEN	1814		22,44
0310 STRANDA	1814	18	44
0311 KVALØY/HESTØY	1814		8

## KOMMUNE 1813 BRØNNØY

TABELL 3. SAMMENLIGNBARHETEN MELLOM DELOMRÅDENE 1980  
OG FOLKETELLINGSKRETSENE 1970 OG 1960

DELOMRÅDE 1980	KOMM 1970	---KRETSER-1970--- HELE	DELER AV	KOMM 1960	---KRETSER-1960--- HELE	DELER A
01 VELFJORD	1814	33-42	32	1812		10
				1811		11-12
				1813	1-8	
02 BRØNNØY	1814	1-7	12	1814	1-7	11-12
	1814	9-10		1814	9-10	
	1814	13-14	8	1814	13-14	8
03 BRØNNØY MIDTRE	1814	11	12	1814		11-12
	1814	15-22	8	1801	1-5	
	1814	44		1814		8

## Kommune 1813 BRØNNØY

Tabell 4. Oversikt over kirkesogn/kapelldistrikt (menighet)

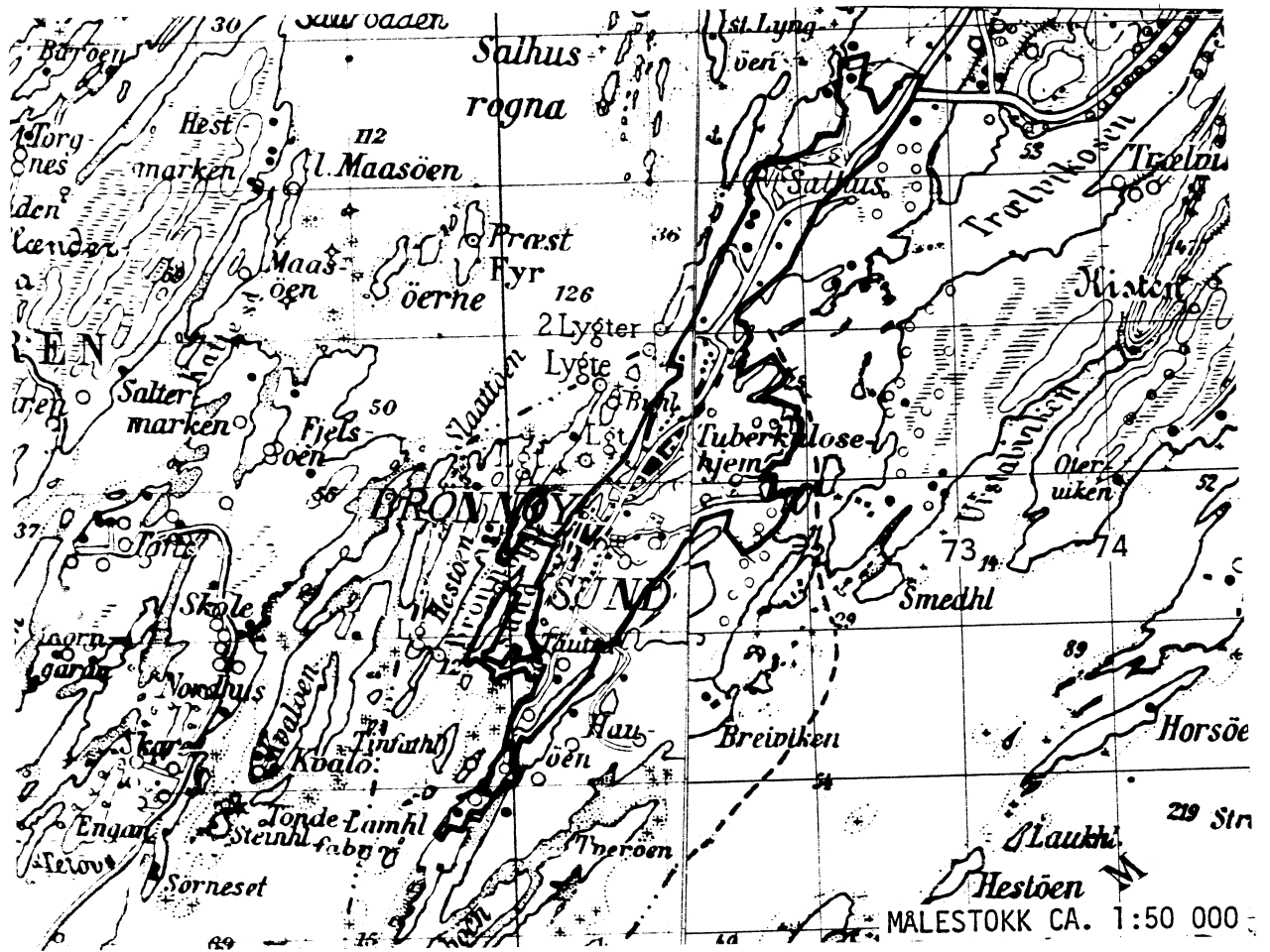
Menighet		Grunnkretsnummer	
Nummer	Navn	Hel	Del av
01	BRØNNØY	0201-0213, 0301-0311	
02	VELFJORD	0103-0111	
03	TOSEN	0101,0102	

## KOMMUNE 1813 BRØNNØY

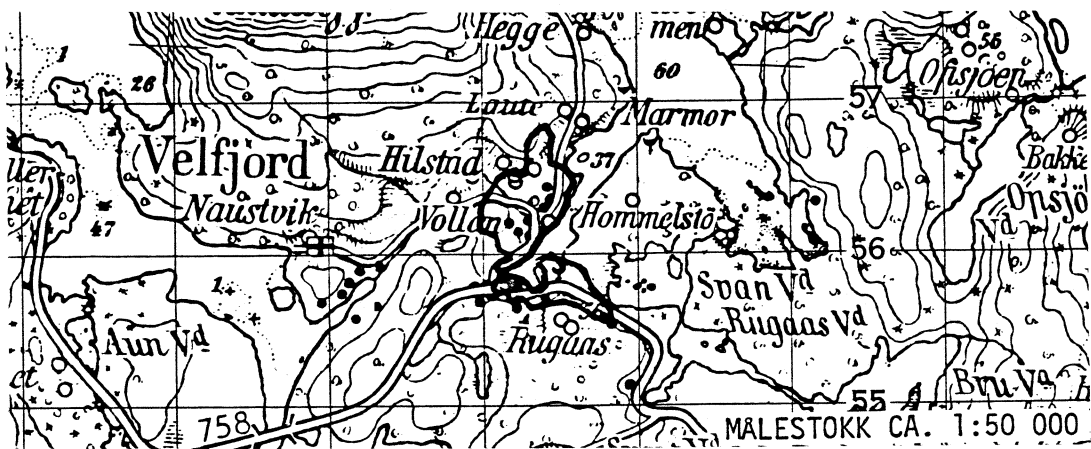
TABELL 5. OVERSIKT OVER TETTSTEDER.

TETTSTED NR. NAVN	KOMM NR.	OMFATTER TETTBEBYGGELSE I GRUNNKRETSENE
7541 HOMMELSTØ	1813	0106
7542 BRØNNØYSUND	1813	0301-0311

## AVGRENSING AV BRØNNØYSUND TETTSTED



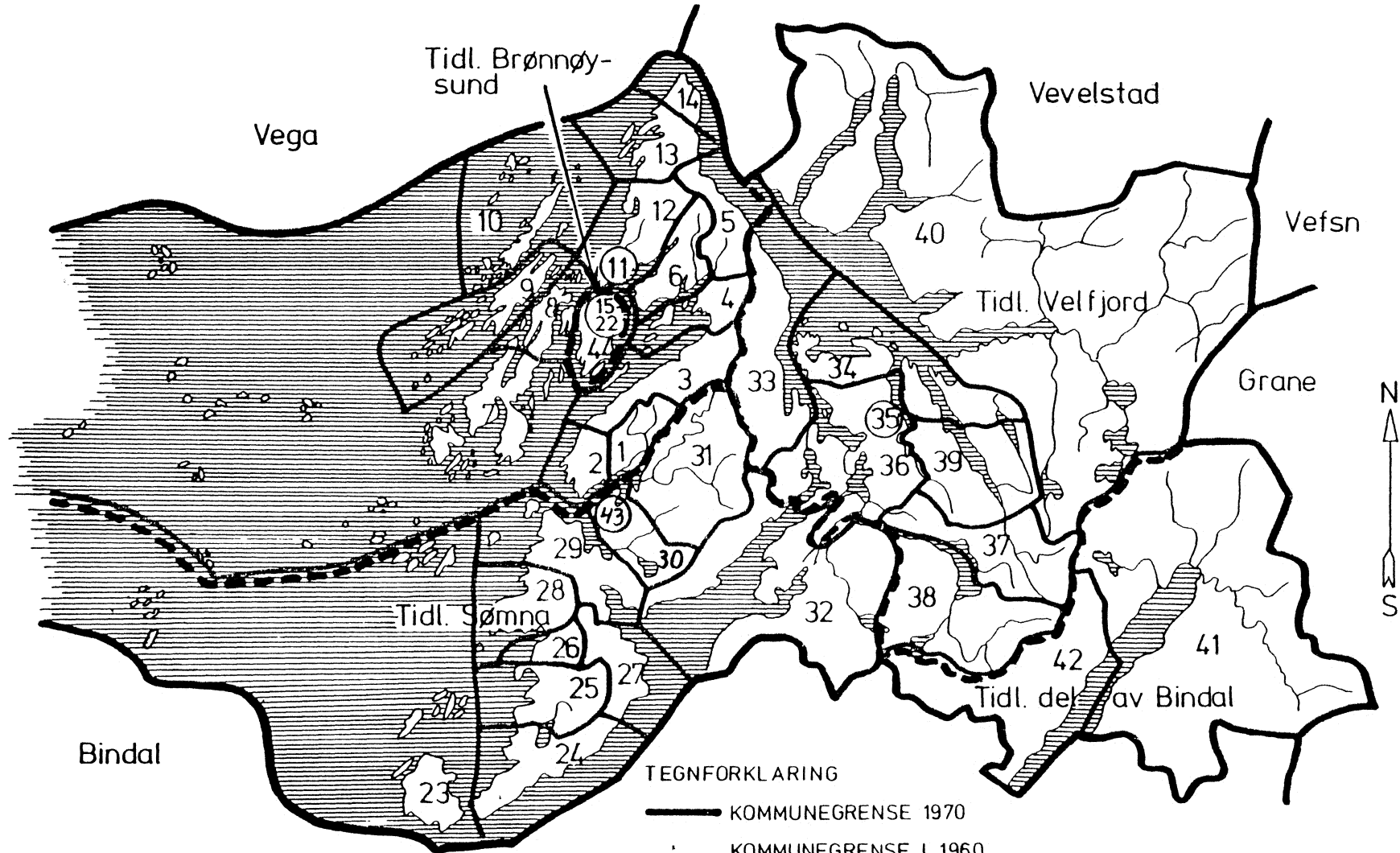
## AVGRENSING AV HOMMELSTØ TETTSTED



Med samtykke fra Norges geografiske oppmåling er NGOs kartmateriale brukt som kartgrunnlag.



# 1814 BRØNNØY



## TEGNFORKLARING

— KOMMUNEGRENSE 1970

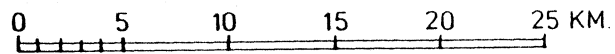
- - - KOMMUNEGRENSE I 1960,  
MEN IKKE I 1970

— KRETSGRENSE 1970

⑪ MARKERING AV TETTBYGD  
KRETS MED NR.

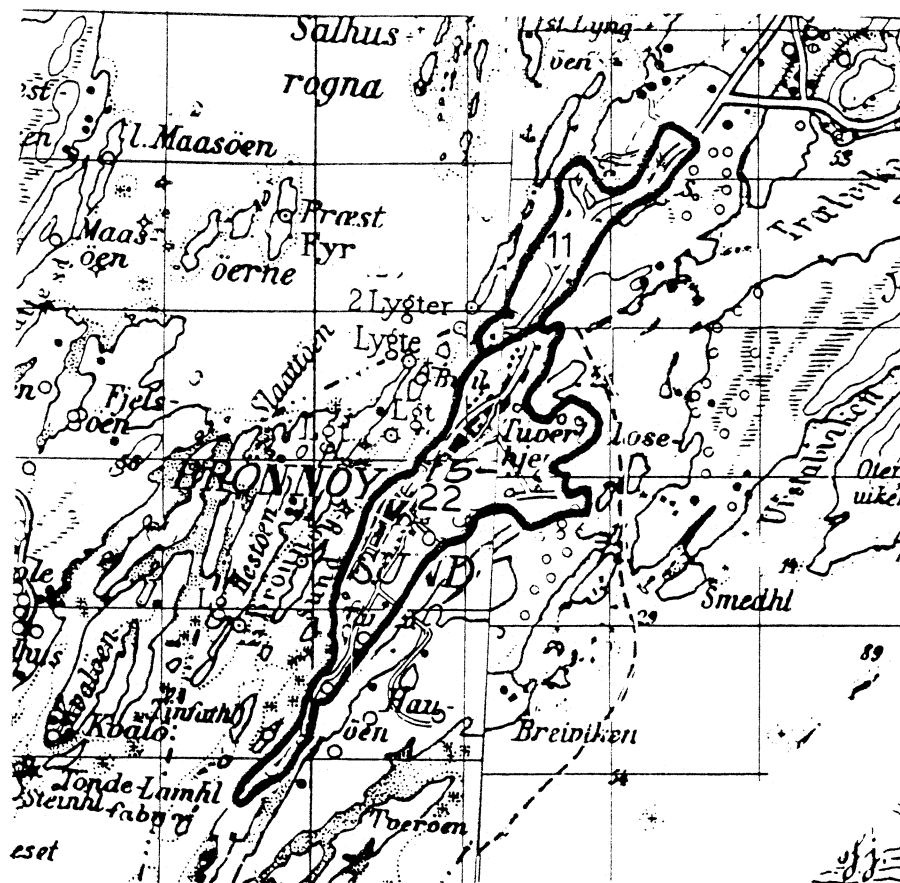
2 NR. PÅ SPRETTBYGD KRETS

## MÅLESTOKK

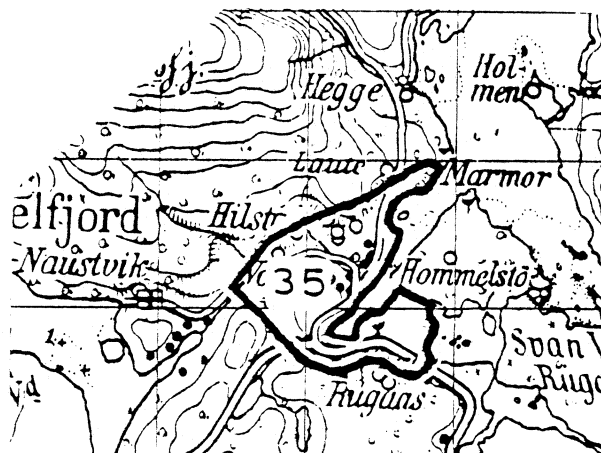



# 1814 BRØNNØY

## TETTBYGDE KRETSER



MÅLESTOKK 1: 50 000



### TEGNFORKLARING

— KRETSGRENSE 1970

11 NR. PÅ TETTBYGD KRETS

Med samtykke fra Norges Geografiske Oppmåling er N G O's kartmateriale brukt som kartgrunnlag.

