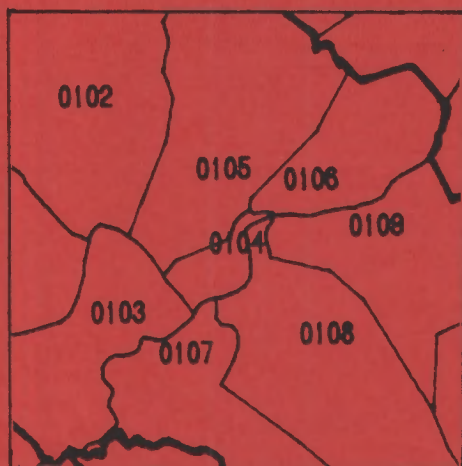


GRUNNKRETSER OG TETTSTEDER



DOKUMENTASJON 1980

0612 **HOLE**

FORORD

Med bakgrunn i det økende behovet for statistikk for mindre områder innen kommunene og på tvers av kommunegrensene, startet Statistisk Sentralbyrå i 1976 arbeidet med en generell, stabil kretsinndeling. Kretsene blir kalt grunnkretser for å unngå forvekslinger med tidligere folketellingskretser og eksisterende skole- og valgkretser som dekker mer spesielle behov.

Et vesentlig siktepunkt var å kunne gi detaljert geografisk statistikk fra landbrukstellingen i 1979 og folke- og bolig tellingen i 1980, men hensikten var også å få en geografisk enhet mer egnet for løpende statistikk.

Utgangspunktet for inndelingen har vært folketellingskretsene i 1970, men disse måtte mange steder nøye revideres i samråd med kommunene for å bli bedre egnet som en generell, geografisk basisenhet.

Formålet med dette heftet er å dokumentere kretsinnndelingen og lette arbeidet med analyser og praktisk bruk av kretsdata. Data for grunnkretser blir bl.a. tilgjengelige i egne kommunehefter fra Folke- og bolig tellingen 1980. I de enkelte kommuner og i Statistisk Sentralbyrå finnes det også foreløpige befolkningstall pr. 1/7-79 og 1/11-80 for grunnkretser.

Prinsippene for kretsinnndelingen ble utformet gjennom drøftinger med brukere og gjennom et prøveprosjekt, og er beskrevet i et eget notat "Veiledning ved inndeling av kommunene i grunnkretser". Statistisk Sentralbyrå. 1977. Det blir også tatt sikte på å drøfte erfaringer fra arbeidet og utviklingsperspektiver nærmere i et særskilt hefte.

Utviklingen av GAB-systemet (Grunneiendom-, Adresse- og Bygningsregister) vil gi et regelmessig vedlikehold av bl.a. et adresseregister med koder for grunnkrets. Dette vil i framtida gi muligheter for bl.a. befolkningsstatistikk for grunnkretser, og lette oversikten i kommunene. Grunnkretsinnndelingen skal heretter holdes mest mulig fast. Det vil imidlertid kunne forekomme feilregistreringer. Henvendelser om slike feilregistreringer og spørsmål om eventuelle endringer i grunnkretsinnndelingen skal rettes til Fylkeskartkontoret i det aktuelle fylket, som vil ta saken opp med Byrådet. Spørsmål om grunnkretsinnndelingen generelt og arbeidet med den kan også rettes til Statistisk Sentralbyrå, Kongsvinger.

Arbeidet med kretsinnndelingen, som har hatt økonomisk støtte fra Miljøverndepartementet, har vært ledet av førstekonsulent Jan Byfuglien og konsulent Ole Ragnar Langen.

Statistisk Sentralbyrå, Oslo, juni 1981

Odd Aukrust

Eivind Hoffmann

INNHold

	Side
Generelt om grunnkretsinnndelingen, avgrensingen av tettsteder og registrering av kirkesogn/kapelldistrikt	3
Spesielle merknader til gjennomføringen i Hole kommune	8
Omfanget av grunnkretsene, fordelt på tett og spredt bebyggelse	10
Kart over inndelingen i grunnkretser	13
Sammenliknbarheten mellom grunnkretsene 1980 og folketellingskretsene 1970	14
Sammenliknbarheten mellom delområdene 1980 og folketellingskretsene 1970 og 1960	14
Oversikt over kirkesogn/kapelldistrikt (menighet)	14
Oversikt over tettstedene	14
Kart over avgrensing av tettstedene	15

GENERELT OM GRUNNKRETSINNDELINGEN, AVGRENSINGEN AV TETTSTEDER OG REGISTRERING AV KIRKESOGN/KAPELLDISTRIKT

Formålet med og nytten av grunnkretsinnndelingen

Formålet med å dele kommunen inn i grunnkretser er å lage små stabile geografiske enheter som kan gi et fleksibelt statistisk grunnlag for kommunal og regional analyse, forvaltning og planlegging. Foruten å nytte disse slik de er, kan grunnkretsene grupperes til enheter som varierer fra formål til formål. Som minste byggekloss kan grunnkretsen settes sammen til geografiske enheter som er formålstjenlige f.eks. i planleggingen av eldreomsorgen eller til å studere utviklingen av elevgrunnlaget i grunnskolen på ulike alderstrinn. Aktuelle grupperingsenheter som kan gå på tvers av kommunegrensene er f.eks. vassdragsregioner og arbeidsmarkedsregioner.

I første omgang kommer Statistisk Sentralbyrå til å nytte inndelingen til å presentere data fra landbrukstellingen i 1979 og folke- og bolig tellingen i 1980. Som en kontroll på at det arbeidet som er gjort er riktig har en laget tabeller pr. 1/7-79 og 1/11-80 som gir befolkningstall fordelt på alder, kjønn og type bebyggelse.

Krav til grunnkretsinnndelingen

Ut fra de formål inndelingen i grunnkretser skal tjene, ble det stilt en del krav som vi nedenfor kort skal gjennomgå.

1. Grunnkretsene må utformes slik at grensene er uforanderlige over en rimelig tidsperiode. Dette er et særdeles viktig krav. Stabile kretser er en helt avgjørende forutsetning for å kunne følge endringer på kretsnivå over tid. (se nedenfor).

Nå har dessverre kartgrunnlaget mange steder vært svært dårlig. Dette gjør at en spesielt i ubebodde områder må regne med at grensene må justeres slik at de faller sammen med eiendomsgrensene. Grunnkretsenes omfang er definert ved adressene (gards- og bruksnr. eller gateadresse). En del steder er imidlertid eiendommene så store at en må regne med at grunnkretsgrensa må trekkes på tvers av eiendomsgrensa. Videre må en regne med endringer av grensene i ubebodde områder dersom disse blir bebyggt med boliger, industri o.l. og grensene går på tvers av den nye bebyggelsen. De eneste endringer som kan tillates i bebodde områder er deling eller sammenslåinger av hele grunnkretser. Der nytt kartgrunnlag viser at grensene i bebodde områder er trukket feil, må grensene på kartet justeres slik at de blir i samsvar med beskrivelsen (gateadresser eller gards- og bruksnr.).

2. Kretsene er i størst mulig grad søkt gjort sammenlignbare med folketellingskretsene i 1970 og tidligere tellinger slik at en kan følge utviklingen bakover i tid. Dette kravet strir imidlertid ofte mot kravet om at inndelingen skal bestå av sammenhengende geografiske områder og være hensiktsmessig til kommunal og regional planlegging. Der den gamle inndelingen fra folketellingen i 1970 ikke kunne nyttes direkte, har en likevel forsøkt å lage større enheter innen kommunen som kan sammenlignes. I noen tilfeller har ikke dette lyktes, enten ved at den gamle inndelingen bestod av ikke geografisk sammenhengende områder, eller fordi dette ville føre til en inndeling som kommunen mente ikke var formålstjenlig.

3. Grunnkretsene skal ikke være for store eller variere for mye i folketall og areal. Dette kravet er viktig for at grunnkretsen kan fungere som byggekloss ved inndeling i regioner av ulike slag. I spredtbygde strøk ble det som utgangspunkt sagt at grunnkretsene ikke burde overstige 300-400 personer og i tettbygde strøk 500-600 personer.

Arealet i kretsene bør heller ikke variere for mye. Spesielt større ubebodde områder som f.eks. Finnmarksvidda og Hardangervidda, er delt inn i ubebodde grunnkretser, der grensene er lagt i vannskillere.

Grensene for grunnkretsene er også forsøkt lagt slik at de i størst mulig grad er ensartede når det gjelder bebyggelsesstruktur, natur- og næringsgrunnlag og slik at de kommunikasjonsmessig hører sammen. Folketellingskretser fra 1970 er f.eks. ofte blitt delt fordi de enkelte deler av kretsen nå ikke lengre hører sammen kommunikasjonsmessig.

Inndelingen i delområder (bydeler/bygdelag)

Størrelsen på kommunene varierer svært mye. Det var derfor behov for å lage en fast inndeling som kunne gi data på et mer overordnet nivå enn grunnkretsen. En slik områdeinndeling vil være bedre egnet for data som blir for detaljert på kretsnivå samtidig som den vil være bedre egnet enn kretser til regionale oversiktsanalyser. Ut fra statistiske formål ble derfor grunnkretsene gruppert til delområder. Delområdene er angitt ved de to første sifrene i det 4-sifrede grunnkretsnummeret, mens de to siste sifrene angir nummeret på grunnkretsen innenfor delområdet.

Delområdene har som hovedregel 1 000-3 000 innbyggere i spredtbygde strøk og 3 000-6 000 i mer tettbygde strøk. Kommuner med under 1 000-2 000 innbyggere er vanligvis ikke delt inn i delområder.

Registrering av tettsted

Ved Folketellingene 1960 og 1970 var kretsinnndelingen knyttet direkte til inndelingen i tettsteder. Dette er uheldig fordi tettstedsgrensene endrer seg over tid. Det er imidlertid fortsatt ønskelig å registrere tettbebyggelsen da dette er den eneste måten en kan få et realistisk bilde av utviklingen i urbaniseringen i Norge. Den enkelte adresse er derfor registrert med en egen kode for om adressen ligger innenfor eller utenfor tettsted, uavhengig av grunnkretsinnndelingen. Det er videre bygd opp et eget tettstedsregister som grupperer sammen tettbebyggelsen i de enkelte grunnkretser til tettsteder.

For at en hussamling skal kunne registreres som et tettsted må det bo minst 200 personer der og avstanden mellom husene må normalt ikke overstige 50 meter. Har en derimot fått en kjerne med 200 innbyggere, kan en vise mer skjønn ved avgrensingen. Husklynger som naturlig hører med til tettstedet, tas med selv om avstanden overskrider 50 meter. Avstanden mellom nærmeste hus i kjernen og den lille klynga, bør imidlertid ikke overstige 400 meter. Er avstanden større bør husklynga være stor nok til å danne eget tettsted. Grensene for tettstedene slik de er beskrevet i dette heftet, skal vise grensa for bebyggelsen slik den er 1. november 1980 og ikke inneholde områder som er blitt eller blir bebyggt seinere. Bebyggelse som skal regnes med i tettbebyggelsen er boliger, industri, forretninger, offentlige bygninger, idrettsanlegg o.l. Hytter og ren gardsbebyggelse skal bare regnes med i tettstedet dersom det ligger i eller i tilknytning til tettstedet, dvs. mindre enn 50 meter fra nærmeste hus i "kjernen" eller den lille husklynga som ligger over 50 meter fra "kjernen".

I praksis vil det finnes områder innenfor tettstedene der avstanden mellom husene overstiger 50 meter. Dette kan f.eks. være i industriområder eller idrettsanlegg som ligger i tilknytning til tettstedene. Videre kan det være naturlige hindringer som bergknauser, elver eller dyrkbare områder som en ikke får bygge ut.

Ved avgrensingen av tettstedene har Byrådet støtt på en rekke praktiske problemer som har sammenheng med at dette arbeidet er noe som har vært nytt for de kommunale myndigheter. Praksis ved avgrensingene kan derfor variere noe, men dette gir trolig ikke større registreringsfeil enn ved den metode som ble nyttet i 1970. En regner med at feil vil bli korrigert etter hvert som kommunen skal ajourføre grensene.

Hvert tettsted er tildelt et firesifret nummer i tillegg til kommune-nummeret.

Registrering av kirkesogn og kapelldistrikt (menigheter)

Ved tidligere folketellinger har det vært et krav av folketellingskretsene skulle følge grensene for kirkesognene. Dette har en del steder vist seg utilfredsstillende da sognegrensene har vært foreldet i forhold til dagens bosettingsmønster. For å få statistikk for kirkesogn/kapelldistrikt er kirkesogn/kapelldistrikt registrert uavhengig av grunnkretsinnndelingen. Grensene for kirkesogn/kapelldistrikt kan derfor avvike fra grunnkretsgrensene, men de kirkelige myndigheter er oppfordret til å tilpasse de kirkelige inndelingene slik at grensene faller sammen med grensene for grunnkretsene. Dette letter registrering og ajourhold. Det er laget en egen katalog som grupperer menigheter til prestegjeld, prosti og bispedømme.

Sammenlignbarhet med tidligere folketellinger

Ett av kravene som er satt til inndelingen i grunnkretser er at en bør forsøke å få til en så god sammenlignbarhet med folketellingskretsene i 1970 som mulig. I tabellene 2 og 3 har vi vist sammenlignbarheten mellom grunnkretsene 1980 og folketellingskretsene 1970 og delområdene og folketellingskretsene 1970 og 1960. Sammenlignbarheten er funnet ved å sammenligne kart fra de ulike tellingene. Det er ikke tatt hensyn til endringer av grensene i ubebodde strøk. Nøyaktigheten vil også avhenge av kvaliteten av kartgrunnlaget. Ved nærmere studium av adressene i de enkelte grunnkretsene kan en oppdage differanser mellom de ulike tidspunktene som ikke er oppdaget ved å sammenligne kart. Slike differanser kan skyldes feil ved tidligere tellinger.

Det arbeides med en omkoding av 1970-materialet til delområder i 1980, og det er også lagt til rette for en omkoding av 1970-kretser til grunnkrets 1980. Byrådet har imidlertid foreløpig ikke ressurser til å gjennomføre dette.

Dokumentasjon av kretsinnndelingen

Grunnkretser, tettsteder og kirkesogn/kapelldistrikt er dokumentert ved hjelp av kart og lister.

Kartdokumentasjonen er av varierende kvalitet. Alle grunnkretser i spredtbygde strøk er tegnet inn på kart i M 1:50 000. I tettbygde strøk er grunnkretsene tegnet inn på økonomisk kartverk av varierende målestokk 1:5 000, 1:10 000 og 1:20 000. Tettsteds grensene er tegnet inn på kart i samme målestokk. Dessverre er det enkelte tettbygde områder hvor økonomisk kartverk ennå ikke finnes. Her er kretsinnndelingen og tettstedsavgrænsingen dokumentert enten på reguleringskart i M 1:2 000, 1:1 000 eller 1:500 eller på flyfoto av ulik målestokk. Kirkesogn/kapelldistriktene er for de fleste prestegjeld dokumentert

på kart i M 1:50 000. Byrådet og kommunen skal ha den samme dokumentasjonen. Flere kommuner har lagt grunnkretsgrensene og avgrensingen av tettstedene på egne folier.

I Byrådet blir grunnkretsgrensene digitalisert (koordinatsatt) automatisk på kartgrunnlag i M 1:50 000 og økonomisk kartverk i tettbygde strøk. Videre blir tettstedsgrensene også digitalisert, vesentlig ut fra økonomisk kart i M 1:10 000. Kartene i dette notatet er framstilt ved hjelp av folier uttegnet på grunnlag av digitaliserte grunnkretsgrenser og tettstedsgrenser.

Disse inndelingene er kodet inn i adresseregisteret i Byrådet. Adresseregisteret inneholder bare bebodde adresser og bygger på folkeregisterets Magnetbåndregister. Dette adresseregisteret vil danne grunnlaget for etablering av Adresseregisteret i GAB-systemet (Grunneiendom-, Adresse- og Bygningsregister).

Kvaliteten på det foreløpige adresseregisteret er noe ujevn. Det har manglet presise retningslinjer for adressekoding i folkeregistrene. Noen har f.eks. nyttet fiktive adresser som ikke samsvarer med den offisielle matrikkelen. I tabell 1 kan det derfor finnes en del adresser som ikke kan regnes som offisielle adresser. Dette gjelder f.eks. bebodde eiendommer på statsgrunn i en del kommuner. Etter hvert blir offisiell adressering mer utbredt og ensartet, og registrene blir da lagt om.

Adresseregisteret kan inneholde enkelte adresser som er kodet i feil grunnkrets eller med feil type bebyggelse. Dette er imidlertid etableringsfeil som en regner med vil bli rettet opp etter hvert som registeret blir vedlikeholdt av kommunen.

Byrådet har etablert et adresseregister pr. 1/7-79 og et pr. 1/11-80.

Den praktiske gjennomføringen

Det ble lagt stor vekt på å trekke kommunene aktivt inn i arbeidet med å fastlegge grunnkretsene og å avgrense tettstedene. Uten kommunenes lokalkunnskap ville det ikke ha vært mulig å kode adresseregisteret fullt ut, samtidig som kommunene er de eneste som kunne lage en inndeling som var brukbar for kommunal forvaltning og planlegging.

Allerede i 1976 ble de første kommunene kontaktet. Hver kommune fikk tilsendt et notat hvor omfanget av den enkelte folketellingskrets i 1970 var regnet opp. I notatet var det også et forslag eller skisse til inndeling i delområder og grunnkretser. Detaljeringen i forslaget var avhengig av kvaliteten på den gamle inndelingen og dokumentasjonen fra 1970. Kommunen ble bedt om å ta hensyn til framtidig utbygging. Samtidig ble kommunen bedt om å avgrense de husklyngene som tilfredsstilte kravene til tettsted eller som en ventet ville

tilfredsstillte kravene ved utgangen av 1980. Etter korrespondanse og kontakt over telefon ble inndelingen fastlagt og tettstedene avgrenset. Inndelingen i grunnkretser og avgrensingen av tettstedene kan i et mindre antall kommuner av ulike grunner være av mindre bra kvalitet. Likevel bør en så langt det er mulig unngå å endre kretsinnndelingen, da dette vil ødelegge kontinuiteten i statistikken.

Høsten 1979 og 1980 ble det foretatt en ajourføring fram til 1/7-79. I første halvpart av 1981 ble så kretsinnndelingen, tettstedene og kirkesogn/kapelldistrikt ajourført pr. 1/11-80.

For å få kartlagt inndelingen i kirkesogn/kapelldistrikt ble sognepresten i hvert prestegjeld kontaktet. Sognepresten fikk tilsendt et kart der grunnkretsene var tegnet inn og ble bedt om å tegne inn grensene for kirkesogn/kapelldistrikt på kartet. Der grunnkretsene ble delt av et kirkesogn/kapelldistrikt ble prestene bedt om å liste opp de adresser i grunnkretsen som falt innenfor de enkelte kirkesogn/kapelldistrikt. Materialet ble så sendt Byrået via fylkeskartkontorene og bispedømmerådene som skulle foreta en første kontroll av materialet.

SPESEIELLE MERKNADER TIL GJENNOMFØRINGEN I HOLE KOMMUNE

Kommunen var i 1970 del av Ringerike kommune. Kommunen ble skilt ut som egen kommune 1.1. 1977 og besto av kretsene 12-21 i Ringerike i 1970. 1.1.80 ble del av Ringerike (eiendommen Tandberg) overført til Hole. Ved tellingen i 1970 var det ikke registrert bosatte på adressen, mens det bodde 13 personer der ved både overførings- og tellingstidspunktet. Krets 15 i 1970 svarte til tettstedet Stein. Tettstedet kalles nå Steinsåsen. I tillegg er tettstedet Gomnes og del av Helgelandsmoen kommet til.

Kommunen er delt inn i tre delområder og 16 grunnkretser. Delområdene er forsøkt tilpasset skolekretsene.

I tabellen over sammenliknbarhet er det ikke tatt hensyn til overføringen av eiendommen Tandberg 1.1.80. I møte januar/februar 1979 ble kretsinnndelingen fastlagt i møte med kommunen. De gamle folketellingskretsene, med unntak av den tettbygde kretsen 15 Stein og omegnskretsen 16, ble enten opprettholdt, uendret eller delt opp i flere kretser. Ved kontroll viser det seg imidlertid at en del adresser er kodet i andre grunnkretser enn materialet fra 1970 skulle tilsi. Vi vet ikke om dette skyldes feil i materialet fra 1970 eller kodefeil i 1980. Det ser ut til at disse adressene ble kodet slik ved siste ajourhold før folketellingen i 1980. Dersom det er kodefeil i 1980 må disse rettes opp under vedlikeholdet i Adresseregisteret i GAB. Nedenfor har vi listet opp de adresser vi er i tvil om og som vi ved en rask stikkprøve har funnet.

Adresser	Grunnkrets 1980		Folketellingskrets 1970	
	Kretsnr.	Folketall	Kretsnr.	Folketall
Gnr. 198 bnr. 11	0105	3	18	4
Gnr. 189 bnr. 42	0201	1	16	-
Gnr. 196 bnr. 1	0201	5	17	2
Gnr. 200 bnr. 8 (20) ...	0201	4	21	5
Gnr. 194 bnr. 4	0204	5	17	-
Gnr. 195 bnr. 25	0205	2	17	-
Gnr. 221 bnr. 38	0302	1	14	2

TABELL 1. OMFANGET AV GRUNNKRETSENE, FORDELT PÅ TETT OG SPREDT BEBYGGELSE.

GRUNN- KRETSNR	NAVNET PÅ GRUNNKRETSEN	TYPE BEBYGGELSE	OMFANGET AV GRUNNKRETSENE
01 STEIN			
0101	STEINSFJERDINGEN	SPREDT	GNR. 180 BNR. 1,3,13,47-48,51
		SPREDT	GNR. 181 BNR. 1,4,16-17,19-20,24
		SPREDT	GNR. 182 BNR. 1,3,15,21,23,25
		SPREDT	GNR. 183 BNR. 1,3-4,7
		SPREDT	GNR. 184 BNR. 4,7,10-11
		SPREDT	GNR. 185 BNR. 4-5
		SPREDT	GNR. 186 BNR. 1,3-5,8-9,13,15-17,21,30-32,34-35,37,41,48-51,58-59,71-72,74,76-77,82,84
		SPREDT	GNR. 187 BNR. 1,8,10,34
		SPREDT	GNR. 189 BNR. 1,4,12,18,24,26
		SPREDT	GNR. 224 BNR. 7
0102	BRENNA	SPREDT	GNR. 189 BNR. 6,9,14-15,20,23,27-28,31-32,36,43-50,53,64,66-69
0103	STEINSÅSEN	TETT	BIRCHSV 2,5-10,13,15,17,20,22,31,35,39,41
		TETT	FJORDV 1,4
		TETT	FOUGNERSV 1-8
		TETT	FRISTADS V 2,5-8,10-13,15
		TETT	MOLTZAUSV 1,3,5,7-9
		TETT	RUDVANGV 1-7,9-12,14-15,17-18,20,24,26
		TETT	SIGURD HJORTSV 2,4
		TETT	SIG SYRSV 1-8,10-11,13-14
		TETT	SOLBERGSV 3,5-12,15-17,19,21,23,27
		TETT	ÅSHEIMSV 2-14,16,18
		TETT	GNR. 188 BNR. 9,11,13-14,16,21-23,25-26,32,37,42-44,46,73,88,98-99,103,147-148,166,197,216,218,220,235,237-240,244-248,258
		TETT	GNR. 190 BNR. 1,78-79,89
		TETT	GNR. 191 BNR. 16,24
		SPREDT	GNR. 188 BNR. 1-4,6-8,81,117,232
		SPREDT	GNR. 190 BNR. 95
		SPREDT	GNR. 191 BNR. 1,6,12,20,26-27
0104	BLOMSHØGDA/VIK	SPREDT	GNR. 192 BNR. 1-5,9,12-13,15,17-18,31,33,35-36,40-42,44,51-53,56,61,63-65
		SPREDT	GNR. 193 BNR. 1,3,5,10-13,15,17,23-25,28,30,33
		SPREDT	GNR. 194 BNR. 1-2,6-7,13
		SPREDT	GNR. 197 BNR. 1-3,16,28,40-41
		SPREDT	GNR. 198 BNR. 1-2
		SPREDT	GNR. 199 BNR. 1,3,6-7,9,16,21-22,24
		SPREDT	GNR. 200 BNR. 1-4,10-13,15,17-18,21,24-25,29-30,32-33,35,37,39,42,44-45,48-50
		SPREDT	GNR. 201 BNR. 1-6
		SPREDT	GNR. 241 BNR. 5
0105	KROKSUND	SPREDT	GNR. 190 BNR. 6-7,11-12,14,30,40,45-46,49-50,52,55,63,66,71,76,96
		SPREDT	GNR. 195 BNR. 2,4,7-8,16-18,23,26-29,32-33,36,38,40-41,48
		SPREDT	GNR. 198 BNR. 11
02 SUNDVOLLEN			
0201	SUNDVOLLEN	SPREDT	GNR. 189 BNR. 42
		SPREDT	GNR. 196 BNR. 1
		SPREDT	GNR. 200 BNR. 8,20
		SPREDT	GNR. 209 BNR. 27
		SPREDT	GNR. 229 BNR. 1-2,4,7-8,11,17,25
		SPREDT	GNR. 230 BNR. 1-2,4-5,7-8,10,12,14-15,17,20,22,25,31-32,34,37-39,41
		SPREDT	GNR. 231 BNR. 1-2,4,6-8,11,14-16,18-23,29,31-32,35,39,49,56-57,60-63,65,67-68,71,74,76-78,85-86,92,96-97,99,102,104-105,112-113,122-123
		SPREDT	GNR. 232 BNR. 2-4,7,9,12,18,24,26-27,29
		SPREDT	GNR. 243 BNR. 1,8,23-24

TABELL 1. OMFANGET AV GRUNNKRETSENE, FORDELT PÅ TETT OG SPREDT BEBYGGELSE.

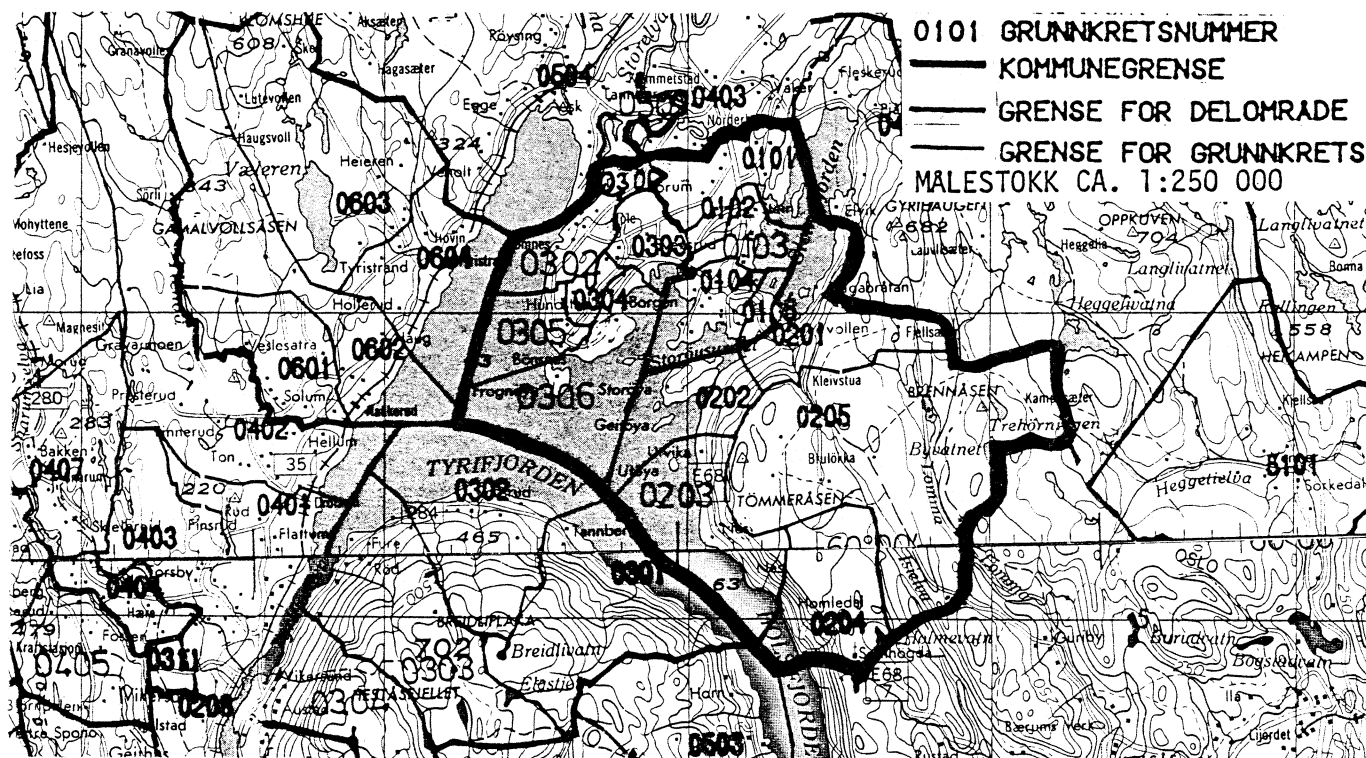
GRUNN- KRETSNR	NAVNET PÅ GRUNNKRETSEN	TYPE BEBYGGELSE	OMFANGET AV GRUNNKRETSENE
0202	ELSTANGEN/HAGLUND	SPREDT	GNR. 198 BNR. 1,6,12,14,17,25-26,33-35,38
		SPREDT	GNR. 210 BNR. 8
		SPREDT	GNR. 232 BNR. 1
		SPREDT	GNR. 233 BNR. 1,3,11-12,15,29,33,37-38
0203	NES/SJUNSTERUD	SPREDT	GNR. 233 BNR. 2
		SPREDT	GNR. 234 BNR. 1-2,5,7,11,29,36-37,53,65,68-69,75,98,101,114,116,129
		SPREDT	GNR. 235 BNR. 1
		SPREDT	GNR. 236 BNR. 1-5,8-12,15,24,28,32,34,36,43,46,51,64,74,81,101,104,108,126,130,135,138,140,146,153,157-158,171,177,179,194
		SPREDT	GNR. 237 BNR. 1,4,6,8-9,11-12
0204	SOLLIHØGDA	SPREDT	GNR. 180 BNR. 6,15
		SPREDT	GNR. 181 BNR. 18
		SPREDT	GNR. 194 BNR. 4
		SPREDT	GNR. 238 BNR. 1-2,4-5,7,9-11,13-15,17,21-23,25-30,32,34,37-41,43-47,49-51,53,55-56,58-59,65
0205	KROKSKOGEN	SPREDT	GNR. 187 BNR. 12
		SPREDT	GNR. 195 BNR. 25
		SPREDT	GNR. 197 BNR. 9
		SPREDT	GNR. 228 BNR. 19
		SPREDT	GNR. 239 BNR. 1-2
		SPREDT	GNR. 250 BNR. 0
03 RØYSE			
0301	HELGELANDSMOEN	TETT	SANDBYV 1-9,11,13,17,19,21,23,25,27,29,31,33,35,37,39
		TETT	GNR. 180 BNR. 11,14,16,20,27-29,32-33,35,37-40,42-44,58,60,63,66-67,73,75-76,78-79
		TETT	GNR. 225 BNR. 7,11,15
		SPREDT	GNR. 225 BNR. 9-10,13
0302	STADUM/GOMNES	TETT	DRONNING INGEBORGSV 1-2,4-10,12,14,16
		TETT	FJORDGLØTTV 1-3,5,7,9,11,13-14,16,18,20,22,24,26
		TETT	FRITJOF FRØKNESV 2,4,6-9,13,15
		TETT	GNR. 216 BNR. 21,51
		TETT	GNR. 218 BNR. 6,12,23,40,82,104,112,119-120,123-124,129,156,160-162
		SPREDT	GNR. 202 BNR. 20,41,51
		SPREDT	GNR. 203 BNR. 10
		SPREDT	GNR. 218 BNR. 1-3,8,10,13,16-17,21,31,38,42,71,81,103,105,108-109,121
		SPREDT	GNR. 219 BNR. 1,6,8-9
		SPREDT	GNR. 220 BNR. 1-2
		SPREDT	GNR. 221 BNR. 1-2,6-7,9,14,17-18,26,32,37-38,41,48,56,60,76,80-82,85-86
		SPREDT	GNR. 222 BNR. 1-3,6,10
SPREDT	GNR. 223 BNR. 1,3-4,11-12,20,23,25		
SPREDT	GNR. 225 BNR. 1		
SPREDT	GNR. 226 BNR. 1,4-5		
0303	SVINGERUD/SVENDSRUD	SPREDT	GNR. 202 BNR. 3,5-6,8,12,17,22-23,25,30,35,39-40,44,47,52,59
		SPREDT	GNR. 203 BNR. 1-4,7,11
		SPREDT	GNR. 205 BNR. 1-2,4,9,12-14,17,20-21,24-25,27
		SPREDT	GNR. 206 BNR. 1
SPREDT	GNR. 224 BNR. 1-5,8,10,12,14-15,17-18,20		
0304	FJELD/HUNDSTAD	SPREDT	GNR. 202 BNR. 2,18
		SPREDT	GNR. 204 BNR. 1-3,6,9-12,14
		SPREDT	GNR. 208 BNR. 2,33
		SPREDT	GNR. 209 BNR. 1-2,4-5,11,18,24,30,35,54-57,62
		SPREDT	GNR. 210 BNR. 1-2
SPREDT	GNR. 215 BNR. 15		

KOMMUNE 0612 HOLE

TABELL 1. OMFANGET AV GRUNNKRETSENE, FORDELT PÅ TETT OG SPREDT BEBYGGELSE.

GRUNN- KRETSNR	NAVNET PÅ GRUNNKRETSEN	TYPE BEBYGGELSE	OMFANGET AV GRUNNKRETSENE
0304	FJELD/HUNDSTAD	SPREDT	GNR. 217 BNR. 4,8-9,15,18-19,21,40,44,47-48,80,84,94
0305	VESTRE RUUD/LEINE	TETT	GNR. 216 BNR. 38,42,47
		TETT	GNR. 218 BNR. 15,158-159
		SPREDT	GNR. 202 BNR. 80
		SPREDT	GNR. 209 BNR. 42
		SPREDT	GNR. 210 BNR. 3,14,20
		SPREDT	GNR. 214 BNR. 1,3-4,13-14
		SPREDT	GNR. 215 BNR. 1-2,4,7,9,11,14,17,26,28,30-31,36-37,42-43,52
		SPREDT	GNR. 216 BNR. 1-3,8-10,25,29,34-35,39,41,43,49-50,56,63-64
		SPREDT	GNR. 217 BNR. 3,5,32,65,68,99
		SPREDT	GNR. 218 BNR. 66
0306	BØNSNES/SVARSTAD	SPREDT	GNR. 207 BNR. 1,4,9,12,14-15,18,21
		SPREDT	GNR. 208 BNR. 1,3,5,7-9,11-12,15,21,32,40,49,53,55,60-61
		SPREDT	GNR. 211 BNR. 1-5,27-28,33
		SPREDT	GNR. 212 BNR. 1,4-5,7-8,13-17,26-27,34,36,38,40,47,52,55
		SPREDT	GNR. 215 BNR. 11

0612 HOLE



KOMMUNE 0612 HOLE

TABELL 2. SAMMENLIGNBARHETEN MELLOM GRUNNKRETSENE 1980
OG FOLKETELLINGSKRETSENE 1970

GRUNNKRETS 1980	KOMM 1970	---FOLKETELLINGSKRETS 1970---	
		HEL KRETS	DEL AV KRETS
0101 STEINSFJERDINGEN	0601	12	
0102 BRENNÅ	0601		16
0103 STEINSÅSEN	0601	15	16
0104 BLOMSHØGDA/VIK	0601		17
0105 KROKSUND	0601		17
0201 SUNDVOLLEN	0601		18
0202 ELSTANGEN/HAGLUND	0601		18
0203 NES/SØNSTERUD	0601	19	
0204 SOLLIHØGDA	0601	20	
0205 KROKSKOGEN	0601	21	
0301 HELGELANDSMOEN	0601		13
0302 STADUM/GOMNES	0601		13
0303 SVINGERUD/SVENDSRUD	0601		13
0304 FJELD/HUNDSTAD	0601		14
0305 VESTRE RUUD/LEINE	0601		14
0306 BØNSNES/SVARSTAD	0601		14

KOMMUNE 0612 HOLE

TABELL 3. SAMMENLIGNBARHETEN MELLOM DELOMRÅDENE 1980
OG FOLKETELLINGSKRETSENE 1970 OG 1960

DELOMRÅDE 1980	KOMM 1970	---KRETSE-1970---		KOMM 1960	---KRETSE-1960---	
		HELE	DELER AV		HELE	DELER AV
01 STEIN	0601	12		0612	1	
	0601	15-17		0612	4-5	
02 SUNDVOLLEN	0601	18-21		0612	6-9	
03 RØYSE	0601	13-14		0612	2-3	

Kommune: 0612 HOLE

Tabell 4. Oversikt over kirkesogn/kapelldistrikt (menighet)

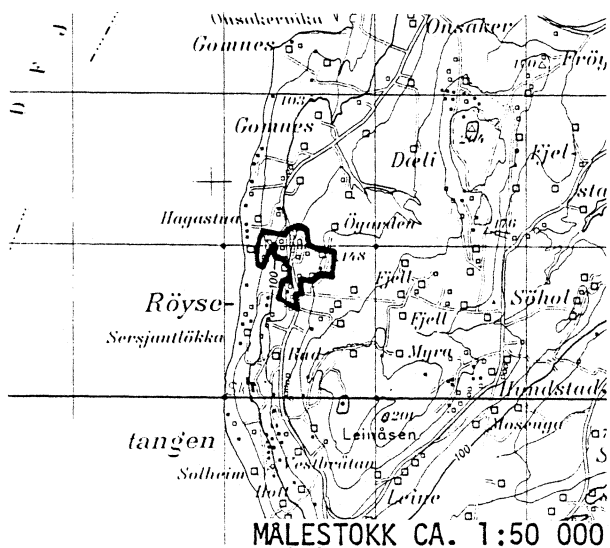
Menighet		Grunnkretsnummer	
Nummer	Navn	Hel	Del av
01	HOLE	0101-0105, 0201-0205, 0301-0306	

KOMMUNE 0612 HOLE

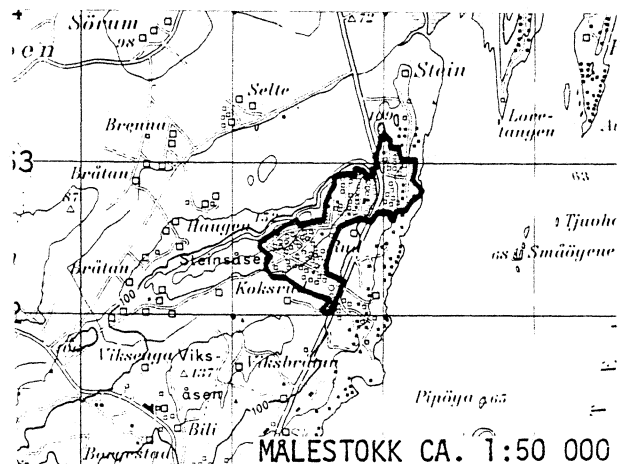
TABELL 5. OVERSIKT OVER TETTSTEDER.

TETTSTED NR.	NAVN	KOMM NR.	OMFATTER TETTBEBYGGELSE I GRUNNKRETSENE	
			Hel	Del av
2041	STEINÅSEN	0612	0103	
2042	HELGELANDSMOEN	0605	0403	
		0612	0301	
2043	GOMNES	0612	0302, 0305	

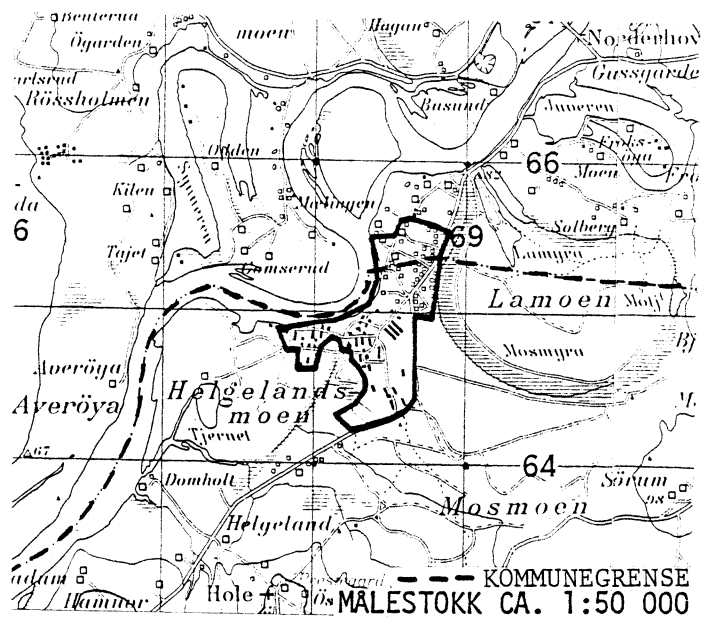
AVGRENSING AV GOMNES TETTSTED



AVGRENSING AV STEINÅSEN TETTSTED



DEL AV HELGELANDSMOEN TETTSTED



Med samtykke fra Norges geografiske oppmåling er NGOs kartmateriale brukt som kartgrunnlag.

