

GRUNNKRETSER OG TETTSTEDER



DOKUMENTASJON 1980

1401 **FLORA**

FORORD

Med bakgrunn i det økende behovet for statistikk for mindre områder innen kommunene og på tvers av kommunegrensene, startet Statistisk Sentralbyrå i 1976 arbeidet med en generell, stabil kretsinnndeling. Kretsene blir kalt grunnkretser for å unngå forvekslinger med tidligere folketellingskretser og eksisterende skole- og valgkretser som dekker mer spesielle behov.

Et vesentlig siktepunkt var å kunne gi detaljert geografisk statistikk fra landbrukstellingene i 1979 og folke- og boligstillingen i 1980, men hensikten var også å få en geografisk enhet mer egnet for løpende statistikk.

Utgangspunktet for inndelingen har vært folketellingskretsene i 1970, men disse måtte mange steder nøye revideres i samråd med kommunene for å bli bedre egnet som en generell, geografisk basisenhet.

Formålet med dette heftet er å dokumentere kretsinnndelingen og lette arbeidet med analyser og praktisk bruk av kretsdata. Data for grunnkretser blir bl.a. tilgjengelige i egne kommunehefter fra Folke- og boligstillingen 1980. I de enkelte kommuner og i Statistisk Sentralbyrå finnes det også foreløpige befolkningstall pr. 1/7-79 og 1/11-80 for grunnkretser.

Prinsippene for kretsinnndelingen ble utformet gjennom drøftinger med brukere og gjennom et prøveprosjekt, og er beskrevet i et eget notat "Veiledning ved inndeling av kommunene i grunnkretser". Statistisk Sentralbyrå. 1977. Det blir også tatt sikte på å drøfte erfaringer fra arbeidet og utviklingsperspektiver nærmere i et særskilt hefte.

Utviklingen av GAB-systemet (Grunneiendom-, Adresse- og Byggningsregister) vil gi et regelmessig vedlikehold av bl.a. et adresseregister med koder for grunnkrets. Dette vil i framtida gi muligheter for bl.a. befolkningsstatistikk for grunnkretser, og lette oversikten i kommunene. Grunnkretsinnndelingen skal heretter holdes mest mulig fast. Det vil imidlertid kunne forekomme feilregistreringer. Henvendelser om slike feilregistreringer og spørsmål om eventuelle endringer i grunnkretsinnndelingen skal rettes til Fylkeskartkontoret i det aktuelle fylket, som vil ta saken opp med Byrådet. Spørsmål om grunnkretsinnndelingen generelt og arbeidet med den kan også rettes til Statistisk Sentralbyrå, Kongsvinger.

Arbeidet med kretsinnndelingen, som har hatt økonomisk støtte fra Miljøverndepartementet, har vært ledet av førstekonsulent Jan Byfuglien og konsulent Ole Ragnar Langen.

Statistisk Sentralbyrå, Oslo, juni 1981

Odd Aukrust

Eivind Hoffmann

INNHold

	Side
Generelt om grunnkretsinnndelingen, avgrensingen av tettsteder og registrering av kirkesogn/kapelldistrikt	3
Spesielle merknader til gjennomføringen i Flora kommune	8
Omfanget av grunnkretsene, fordelt på tett og spredt bebyggelse	10
Kart over inndelingen i grunnkretser	15
Sammenliknbarheten mellom grunnkretsene 1980 og folketellingskretsene 1970	18
Sammenliknbarheten mellom delområdene 1980 og folketellingskretsene 1970 og 1960	19
Oversikt over kirkesogn/kapelldistrikt (menighet)	19
Oversikt over tettstedene	19
Kart over avgrensing av tettstedene	20
V e d l e g g	
1. Kartskisse over kretsinnndelingen i 1970	21
2. Oversiktskart over tettbygde kretser i 1970	22

GENERELT OM GRUNNKRETSINNDELINGEN, AVGRENSINGEN AV TETTSTEDER OG REGISTRERING AV KIRKESOGN/KAPELLDISTRIKT

Formålet med og nytten av grunnkretsinnndelingen

Formålet med å dele kommunen inn i grunnkretser er å lage små stabile geografiske enheter som kan gi et fleksibelt statistisk grunnlag for kommunal og regional analyse, forvaltning og planlegging. Foruten å nytte disse slik de er, kan grunnkretsene grupperes til enheter som varierer fra formål til formål. Som minste byggekloss kan grunnkretsen settes sammen til geografiske enheter som er formålstjenlige f.eks. i planleggingen av eldreomsorgen eller til å studere utviklingen av elevgrunnlaget i grunnskolen på ulike alderstrinn. Aktuelle grupperingsenheter som kan gå på tvers av kommunegrensene er f.eks. vassdragsregioner og arbeidsmarkedsregioner.

I første omgang kommer Statistisk Sentralbyrå til å nytte inndelingen til å presentere data fra landbrukstillingen i 1979 og folke- og boligstillingen i 1980. Som en kontroll på at det arbeidet som er gjort er riktig har en laget tabeller pr. 1/7-79 og 1/11-80 som gir befolkningstall fordelt på alder, kjønn og type bebyggelse.

Krav til grunnkretsinnndelingen

Ut fra de formål inndelingen i grunnkretser skal tjene, ble det stilt en del krav som vi nedenfor kort skal gjennomgå.

1. Grunnkretsene må utformes slik at grensene er uforanderlige over en rimelig tidsperiode. Dette er et særdeles viktig krav. Stabile kretser er en helt avgjørende forutsetning for å kunne følge endringer på kretsnivå over tid. (se nedenfor).

Nå har dessverre kartgrunnlaget mange steder vært svært dårlig. Dette gjør at en spesielt i ubebodde områder må regne med at grensene må justeres slik at de faller sammen med eiendomsgrensene. Grunnkretsenes omfang er definert ved adressene (gards- og bruksnr. eller gateadresse). En del steder er imidlertid eiendommene så store at en må regne med at grunnkretsgrensa må trekkes på tvers av eiendomsgrensa. Videre må en regne med endringer av grensene i ubebodde områder dersom disse blir bebygde med boliger, industri o.l. og grensene går på tvers av den nye bebyggelsen. De eneste endringer som kan tillates i beboede områder er deling eller sammenslåinger av hele grunnkretser. Der nytt kartgrunnlag viser at grensene i beboede områder er trukket feil, må grensene på kartet justeres slik at de blir i samsvar med beskrivelsen (gateadresser eller gards- og bruksnr.).

2. Kretsene er i størst mulig grad søkt gjort sammenlignbare med folketellingskretsene i 1970 og tidligere tellinger slik at en kan følge utviklingen bakover i tid. Dette kravet strir imidlertid ofte mot kravet om at inndelingen skal bestå av sammenhengende geografiske områder og være hensiktsmessig til kommunal og regional planlegging. Der den gamle inndelingen fra folketellingen i 1970 ikke kunne nyttes direkte, har en likevel forsøkt å lage større enheter innen kommunen som kan sammenlignes. I noen tilfeller har ikke dette lyktes, enten ved at den gamle inndelingen bestod av ikke geografisk sammenhengende områder, eller fordi dette ville føre til en inndeling som kommunen mente ikke var formålstjenlig.

3. Grunnkretsene skal ikke være for store eller variere for mye i folketall og areal. Dette kravet er viktig for at grunnkretsen kan fungere som byggekloss ved inndeling i regioner av ulike slag. I spredtbygde strøk ble det som utgangspunkt sagt at grunnkretsene ikke burde overstige 300-400 personer og i tettbygde strøk 500-600 personer.

Arealet i kretsene bør heller ikke variere for mye. Spesielt større ubebodde områder som f.eks. Finnmarksvidda og Hardangervidda, er delt inn i ubebodde grunnkretser, der grensene er lagt i vannskiller.

Grensene for grunnkretsene er også forsøkt lagt slik at de i størst mulig grad er ensartede når det gjelder bebyggelsesstruktur, natur- og næringsgrunnlag og slik at de kommunikasjonsmessig hører sammen. Folketellingskretser fra 1970 er f.eks. ofte blitt delt fordi de enkelte deler av kretsen nå ikke lengre hører sammen kommunikasjonsmessig.

Inndelingen i delområder (bydeler/bygdelag)

Størrelsen på kommunene varierer svært mye. Det var derfor behov for å lage en fast inndeling som kunne gi data på et mer overordnet nivå enn grunnkretsen. En slik områdeinndeling vil være bedre egnet for data som blir for detaljert på kretsnivå samtidig som den vil være bedre egnet enn kretser til regionale oversiktsanalyser. Ut fra statistiske formål ble derfor grunnkretsene gruppert til delområder. Delområdene er angitt ved de to første sifrene i det 4-sifrede grunnkretsnummeret, mens de to siste sifrene angir nummeret på grunnkretsen innenfor delområdet.

Delområdene har som hovedregel 1 000-3 000 innbyggere i spredtbygde strøk og 3 000-6 000 i mer tettbygde strøk. Kommuner med under 1 000-2 000 innbyggere er vanligvis ikke delt inn i delområder.

Registrering av tettsted

Ved Folketellingene 1960 og 1970 var kretsinnndelingen knyttet direkte til inndelingen i tettsteder. Dette er uheldig fordi tettstedsgrensene endrer seg over tid. Det er imidlertid fortsatt ønskelig å registrere tettbebyggelsen da dette er den eneste måten en kan få et realistisk bilde av utviklingen i urbaniseringen i Norge. Den enkelte adresse er derfor registrert med en egen kode for om adressen ligger innenfor eller utenfor tettsted, uavhengig av grunnkretsinnndelingen. Det er videre bygd opp et eget tettstedsregister som grupperer sammen tettbebyggelsen i de enkelte grunnkretser til tettsteder.

For at en hussamling skal kunne registreres som et tettsted må det bo minst 200 personer der og avstanden mellom husene må normalt ikke overstige 50 meter. Har en derimot fått en kjerne med 200 innbyggere, kan en vise mer skjønn ved avgrensingen. Husklynger som naturlig hører med til tettstedet, tas med selv om avstanden overskrider 50 meter. Avstanden mellom nærmeste hus i kjernen og den lille klynga, bør imidlertid ikke overstige 400 meter. Er avstanden større bør husklynga være stor nok til å danne eget tettsted. Grensene for tettstedene slik de er beskrevet i dette heftet, skal vise grensa for bebyggelsen slik den er 1. november 1980 og ikke inneholde områder som er blitt eller blir bebygd seinere. Bebyggelse som skal regnes med i tettbebyggelsen er boliger, industri, forretninger, offentlige bygninger, idrettsanlegg o.l. Hytter og ren gardsbebyggelse skal bare regnes med i tettstedet dersom det ligger i eller i tilknytning til tettstedet, dvs. mindre enn 50 meter fra nærmeste hus i "kjernen" eller den lille husklynga som ligger over 50 meter fra "kjernen".

I praksis vil det finnes områder innenfor tettstedene der avstanden mellom husene overstiger 50 meter. Dette kan f.eks. være i industriområder eller idrettsanlegg som ligger i tilknytning til tettstedene. Videre kan det være naturlige hindringer som bergknauser, elver eller dyrkbare områder som en ikke får bygge ut.

Ved avgrensingen av tettstedene har Byrået støtt på en rekke praktiske problemer som har sammenheng med at dette arbeidet er noe som har vært nytt for de kommunale myndigheter. Praksis ved avgrensingene kan derfor variere noe, men dette gir trolig ikke større registreringsfeil enn ved den metode som ble nyttet i 1970. En regner med at feil vil bli korrigert etter hvert som kommunen skal ajourføre grensene.

Hvert tettsted er tildelt et firesifret nummer i tillegg til kommune-nummeret.

Registrering av kirkesogn og kapelldistrikt (menigheter)

Ved tidligere folketellinger har det vært et krav av folketellingskretsene skulle følge grensene for kirkesognene. Dette har en del steder vist seg utilfredsstillende da sognegrensene har vært foreldet i forhold til dagens bosettingsmønster. For å få statistikk for kirkesogn/kapelldistrikt er kirkesogn/kapelldistrikt registrert uavhengig av grunnkretsinnndelingen. Grensene for kirkesogn/kapelldistrikt kan derfor avvike fra grunnkretsgrensene, men de kirkelige myndigheter er oppfordret til å tilpasse de kirkelige inndelingene slik at grensene faller sammen med grensene for grunnkretsene. Dette letter registrering og ajourhold. Det er laget en egen katalog som grupperer menigheter til prestegjeld, prosti og bispedømme.

Sammenlignbarhet med tidligere folketellinger

Ett av kravene som er satt til inndelingen i grunnkretser er at en bør forsøke å få til en så god sammenlignbarhet med folketellingskretsene i 1970 som mulig. I tabellene 2 og 3 har vi vist sammenlignbarheten mellom grunnkretsene 1980 og folketellingskretsene 1970 og delområdene og folketellingskretsene 1970 og 1960. Sammenlignbarheten er funnet ved å sammenligne kart fra de ulike tellingene. Det er ikke tatt hensyn til endringer av grensene i ubebodde strøk. Nøyaktigheten vil også avhenge av kvaliteten av kartgrunnlaget. Ved nærmere studium av adressene i de enkelte grunnkretsene kan en oppdage differanser mellom de ulike tidspunktene som ikke er oppdaget ved å sammenligne kart. Slike differanser kan skyldes feil ved tidligere tellinger.

Det arbeides med en omkoding av 1970-materialet til delområder i 1980, og det er også lagt til rette for en omkoding av 1970-kretser til grunnkrets 1980. Byrådet har imidlertid foreløpig ikke ressurser til å gjennomføre dette.

Dokumentasjon av kretsinnndelingen

Grunnkretser, tettsteder og kirkesogn/kapelldistrikt er dokumentert ved hjelp av kart og lister.

Kartdokumentasjonen er av varierende kvalitet. Alle grunnkretser i spredtbygde strøk er tegnet inn på kart i M 1:50 000. I tettbygde strøk er grunnkretsene tegnet inn på økonomisk kartverk av varierende målestokk 1:5 000, 1:10 000 og 1:20 000. Tettstedsgrensene er tegnet inn på kart i samme målestokk. Dessverre er det enkelte tettbygde områder hvor økonomisk kartverk ennå ikke finnes. Her er kretsinnndelingen og tettstedsavgrænsingen dokumentert enten på reguleringskart i M 1:2 000, 1:1 000 eller 1:500 eller på flyfoto av ulik målestokk. Kirkesogn/kapelldistriktene er for de fleste prestegjeld dokumentert

på kart i M 1:50 000. Byrådet og kommunen skal ha den samme dokumentasjonen. Flere kommuner har lagt grunnkretsgrensene og avgrensingen av tettstedene på egne folier.

I Byrådet blir grunnkretsgrensene digitalisert (koordinatsatt) automatisk på kartgrunnlag i M 1:50 000 og økonomisk kartverk i tettbygde strøk. Videre blir tettstedsgrensene også digitalisert, vesentlig ut fra økonomisk kart i M 1:10 000. Kartene i dette notatet er framstilt ved hjelp av folier uttegnet på grunnlag av digitaliserte grunnkretsgrenser og tettstedsgrenser.

Disse inndelingene er kodet inn i adresseregisteret i Byrådet. Adresseregisteret inneholder bare bebodde adresser og bygger på folkeregisterets Magnetbåndregister. Dette adresseregisteret vil danne grunnlaget for etablering av Adresseregisteret i GAB-systemet (Grunneiendom-, Addresse- og Byggningsregister).

Kvaliteten på det foreløpige adresseregisteret er noe ujevn. Det har manglet presise retningslinjer for adressekoding i folkeregistrene. Noen har f.eks. nyttet fiktive adresser som ikke samsvarer med den offisielle matrikkelen. I tabell 1 kan det derfor finnes en del adresser som ikke kan regnes som offisielle adresser. Dette gjelder f.eks. bebodde eiendommer på statsgrunn i en del kommuner. Etter hvert blir offisiell adressering mer utbredt og ensartet, og registrene blir da lagt om.

Adresseregisteret kan inneholde enkelte adresser som er kodet i feil grunnkrets eller med feil type bebyggelse. Dette er imidlertid etableringsfeil som en regner med vil bli rettet opp etter hvert som registeret blir vedlikeholdt av kommunen.

Byrådet har etablert et adresseregister pr. 1/7-79 og et pr. 1/11-80.

Den praktiske gjennomføringen

Det ble lagt stor vekt på å trekke kommunene aktivt inn i arbeidet med å fastlegge grunnkretsene og å avgrense tettstedene. Uten kommunenes lokalkunnskap ville det ikke ha vært mulig å kode adresseregisteret fullt ut, samtidig som kommunene er de eneste som kunne lage en inndeling som var brukbar for kommunal forvaltning og planlegging.

Allerede i 1976 ble de første kommunene kontaktet. Hver kommune fikk tilsendt et notat hvor omfanget av den enkelte folketellingskrets i 1970 var regnet opp. I notatet var det også et forslag eller skisse til inndeling i delområder og grunnkretser. Detaljeringen i forslaget var avhengig av kvaliteten på den gamle inndelingen og dokumentasjonen fra 1970. Kommunen ble bedt om å ta hensyn til framtidig utbygging. Samtidig ble kommunen bedt om å avgrense de husklyngene som tilfredsstilte kravene til tettsted eller som en ventet ville

tilfredsstillende kravene ved utgangen av 1980. Etter korrespondanse og kontakt over telefon ble inndelingen fastlagt og tettstedene avgrenset. Inndelingen i grunnkretser og avgrensingen av tettstedene kan i et mindre antall kommuner av ulike grunner være av mindre bra kvalitet. Likevel bør en så langt det er mulig unngå å endre kretsinnndelingen, da dette vil ødelegge kontinuiteten i statistikken.

Høsten 1979 og 1980 ble det foretatt en ajourføring fram til 1/7-79. I første halvpart av 1981 ble så kretsinnndelingen, tettstedene og kirkesogn/kapelldistrikt ajourført pr. 1/11-80.

For å få kartlagt inndelingen i kirkesogn/kapelldistrikt ble sognepresten i hvert prestegjeld kontaktet. Sognepresten fikk tilsendt et kart der grunnkretsene var tegnet inn og ble bedt om å tegne inn grensene for kirkesogn/kapelldistrikt på kartet. Der grunnkretsene ble delt av et kirkesogn/kapelldistrikt ble prestene bedt om å liste opp de adresser i grunnkretsen som falt innenfor de enkelte kirkesogn/kapelldistrikt. Materialet ble så sendt Byrådet via fylkeskartkontorene og bispedømmerådene som skulle foreta en første kontroll av materialet.

SPESEIELLE MERKNADER TIL GJENNOMFØRINGEN I FLORA KOMMUNE

Ved folketellingen i 1970 var kommunen delt inn i 36 folketellingskretser. Av disse svarte kretsene 1, 5, 10 og 11 til tettstedet Florø. I tillegg er tettstedet Brandsø kommet til.

Kommunen er delt inn i tre delområder. Delområde 03 består stort sett av tettbebyggelsen, mens delområde 01 består av øyene og 02 av fastlandet. Tallet på grunnkretser er 33.

Det er foretatt noen grensejusteringer mellom 1970 og 1980.

Grensa mellom folketellingskretsene 13 og 25 er endret slik at den delen av krets 25 som lå på Storøya er ført over til grunnkrets 0201. I 1970 bodde det ca. 30 personer i den overførte delen av krets 25.

Mellom folketellingskrets 9 og 10 er det gjort en mindre grensejustering som gjør at grunnkrets 0316 er blitt tilført et mindre område fra folketellingskrets 9. Dette gjelder adresser på gnr. 23. I 1970 bodde det mellom 10-20 personer i området.

Videre er hele krets 6 slått sammen med del av folketellingskrets 8 og danner nå grunnkrets 0112. I 1970 bodde det 6 personer i krets 6. Resten av folketellingskrets 8 er skilt ut som egen grunnkrets 0209. I 1970 bodde det ca. 30 personer på disse øyene.

Folketellingskrets 30 er slått sammen med del av krets 32 til grunnkrets 0115, mens den del av krets 32 som ligger på sørsiden av Eikefjorden er skilt ut

som egen grunnkrets (0116). I alt bodde det ca. 40 personer i den delen som nå danner grunnkrets 0116. Gnr. 55 bnr. 22 er vel kodet i feil grunnkrets. Skal adressen ligge i grunnkrets 0119?

Folketellingskrets 29 er slått sammen med folketellingskrets 23 og danner nå grunnkrets 0108.

KOMMUNE 1401 FLORA

TABELL 1. OMFANGET AV GRUNNKRETSENE, FORDELT PÅ TETT OG SPREDT BEBYGGELSE.

GRUNN- KRETSNR	NAVNET PÅ GRUNNKRETSEN	TYPE BEBYGGELSE	OMFANGET AV GRUNNKRETSENE
01 EIKEFJORD/BRU			
0101	NORDALSFJORDEN	SPREDT	GNR. 75 BNR. 1-6,11,13-14,18
		SPREDT	GNR. 76 BNR. 1-7,10-12,14,17-19,21,30,33, 36-37,41,45,47,50
		SPREDT	GNR. 77 BNR. 2-12,14-15,17,20,25
		SPREDT	GNR. 78 BNR. 1-6
0102	ENDESTAD/LØKKEBØ	SPREDT	GNR. 57 BNR. 1,3,7
		SPREDT	GNR. 58 BNR. 1,3,5,7-9,11-12,14,21-22,26, 29,31,35,46
		SPREDT	GNR. 59 BNR. 1-6,11,13-15,19,26-27,30
		SPREDT	GNR. 60 BNR. 1-2,4,7
0103	LANGEDAL/RAMSDAL	SPREDT	GNR. 61 BNR. 1,3-7,9-12,14,17
		SPREDT	GNR. 62 BNR. 1,3-6,8
0104	SVARDAL/STEINDALEN	SPREDT	GNR. 63 BNR. 1-7,9
		SPREDT	GNR. 64 BNR. 1-2,5
		SPREDT	GNR. 65 BNR. 1-4
		SPREDT	GNR. 89 BNR. 1
0105	STANDAL	SPREDT	GNR. 90 BNR. 2-4,6-8
		SPREDT	GNR. 103 BNR. 1,3-8,10-12,15
		SPREDT	GNR. 104 BNR. 1-3,6-14,17,19-22,25,27
		SPREDT	GNR. 105 BNR. 1-3,5,11
0106	STAVANG	SPREDT	GNR. 106 BNR. 1,3-4,6-11,16,21-23
		SPREDT	GNR. 97 BNR. 1-5
		SPREDT	GNR. 98 BNR. 1-7,11,13,16,19-21,24,26,33, 38,47-48,52,65
		SPREDT	GNR. 99 BNR. 1,3-4
0107	HØYDALANE	SPREDT	GNR. 100 BNR. 1-3
		SPREDT	GNR. 101 BNR. 1,3
		SPREDT	GNR. 91 BNR. 1-3,5-8,11-12,17,24
		SPREDT	GNR. 92 BNR. 1-2,5,7,18
0108	STEINHOVDEN	SPREDT	GNR. 85 BNR. 1-2,4-5
		SPREDT	GNR. 86 BNR. 4-5,7-8,10-11,13,15,23,28-30, 49
		SPREDT	GNR. 87 BNR. 1-6,9,13-15,25,27-28
		SPREDT	GNR. 88 BNR. 1,3-4,6,9-10,12
0109	NYTTINGNES	SPREDT	GNR. 19 BNR. 1-5,11
		SPREDT	GNR. 20 BNR. 2
0112	HAUKÅ/ÅREBROT	SPREDT	GNR. 6 BNR. 1-2
		SPREDT	GNR. 7 BNR. 2-3
		SPREDT	GNR. 8 BNR. 1,5
		SPREDT	GNR. 9 BNR. 1-3
		SPREDT	GNR. 10 BNR. 1-2,4,6,11,13
		SPREDT	GNR. 12 BNR. 1-3
		SPREDT	GNR. 13 BNR. 1,3
		SPREDT	GNR. 14 BNR. 1-2
		SPREDT	GNR. 15 BNR. 1
		SPREDT	GNR. 16 BNR. 1-2
		SPREDT	GNR. 122 BNR. 2
		0114	SANDVIKA
0115	TONHEIM/GROV	SPREDT	GNR. 49 BNR. 1-2,5-6,8,10
		SPREDT	GNR. 51 BNR. 3-8,10,12,18-20,22-26,28-29, 32
		SPREDT	GNR. 82 BNR. 1-3
		SPREDT	GNR. 83 BNR. 1-2,4
0116	BARLINDBOTN	SPREDT	GNR. 55 BNR. 22
		SPREDT	GNR. 70 BNR. 2
		SPREDT	GNR. 71 BNR. 1,3,5
		SPREDT	GNR. 72 BNR. 1,4,6

KOMMUNE 1401 FLORA

TABELL 1. OMFANGET AV GRUNNKRETSENE, FORDELT PÅ TETT OG SPREDT BEBYGGELSE.

GRUNN- KRETSNR	NAVNET PÅ GRUNNKRETSEN	TYPE BEBYGGELSE	OMFANGET AV GRUNNKRETSENE
0117	HOVLAND	SPREDT	GNR. 52 BNR. 1-4,7,10-11,13-14,16-17,19-21
		SPREDT	GNR. 53 BNR. 1-2,4,7-8,10-14,16,19-21,24-26,29-30,32,34-36,44,46-50
		SPREDT	GNR. 54 BNR. 1-2,4,58
0118	EIKEFJORD/	SPREDT	GNR. 55 BNR. 1,6-10,12,14,16-17,23,26,29,32-34,38,41-42,45-46,51,53,56,58,60,62,64-67,71,74,79,82,84-87,96
		SPREDT	GNR. 56 BNR. 1-7,9-11,13-15,20-22,26,28-29
0119	SUNNARVIK	SPREDT	GNR. 68 BNR. 1-7,12
		SPREDT	GNR. 69 BNR. 1-7,10-12,14-17,20,22-23,30,32-34
02 KINN			
0201	STAVØY	SPREDT	GNR. 21 BNR. 1-4
		SPREDT	GNR. 22 BNR. 1
		SPREDT	GNR. 95 BNR. 1-4,7,10
		SPREDT	GNR. 96 BNR. 1,3
0202	SVANØY	SPREDT	GNR. 113 BNR. 5,7
		SPREDT	GNR. 114 BNR. 1-2
		SPREDT	GNR. 116 BNR. 1,7
		SPREDT	GNR. 117 BNR. 1,4,7,9,11-12,15,22-23,25
0203	ASKROVA	SPREDT	GNR. 43 BNR. 1-2,5-7,9,11-13,17-18,20-22,24,26,29
		SPREDT	GNR. 44 BNR. 1,3,6-7,9,12,15,18,20
		SPREDT	GNR. 45 BNR. 1,3-4,6-7
		SPREDT	GNR. 46 BNR. 3-8,10-11,13,15
		SPREDT	GNR. 47 BNR. 1-2,4-7
		SPREDT	GNR. 48 BNR. 1-2,4-6
0204	KINN/REKSTA	SPREDT	GNR. 39 BNR. 1,4,16
		SPREDT	GNR. 40 BNR. 1-3,5-7,10,13-14,17-18,21-22,24-25,28,30,33,41-43,45,47,51-52,54-55,58-60,62,64,68,72,76,86,96,99,101
		SPREDT	GNR. 41 BNR. 3-5,8,10-14
0205	RNNØY/NEKKØY/SKORPA	SPREDT	GNR. 30 BNR. 2-4
		SPREDT	GNR. 31 BNR. 1
		SPREDT	GNR. 32 BNR. 1-2,5
		SPREDT	GNR. 35 BNR. 1
		SPREDT	GNR. 36 BNR. 1-2
		SPREDT	GNR. 37 BNR. 1-2,7-8,15-17,20-23
		SPREDT	GNR. 38 BNR. 1-3
0207	BATALDEN	SPREDT	GNR. 33 BNR. 1-6,9-11,14-18,20-23,25-28,30,36,41
0208	HOVDEN/BAREKSTAD	SPREDT	GNR. 1 BNR. 1,4,9,12
		SPREDT	GNR. 2 BNR. 2,4
		SPREDT	GNR. 3 BNR. 4
		SPREDT	GNR. 4 BNR. 1-4,7-8,10,21
		SPREDT	GNR. 5 BNR. 1-2
0209	NÆRØYANE	SPREDT	GNR. 11 BNR. 3,6-7,10,14-17,22
03 FLORA			
0301	SENTRUM	TETT	CLAUS FINDEGT 4,6
		TETT	HAMNEGT 5-10
		TETT	HANS BLOMG 3-4,6-9,11,13,15-16,20-23,25,28-29,31,33,35,40
		TETT	KINNVEGEN 1
		TETT	LIVIVUS SMITGT 2-5
		TETT	MARKEGT 2,7,9,11,19-20,22-24,28,30,32,34,36,38,40,48,54
		TETT	MICH SARSGT 1-8,10,12-14,17-19

TABELL 1. OMFANGET AV GRUNNKRETSENE, FORDELT PÅ TETT OG SPREDT BEBYGGELSE.

GRUNN- KRETSNR	NAVNET PÅ GRUNNKRETSEN	TYPE	OMFANGET AV GRUNNKRETSENE
0301	SENTRUM	TETT	STRANDG 7-8,11,13,15-18,22,27-28,30-31,33-34,36,41,43-44,46-48,58
		TETT	TORGGT 2,4
		TETT	RSVEGEN 1-4,6-7,9-10
0302	HESTENESET	TETT	FJORDGT 2,4,6,8,10,12,14,16
		TETT	HAMREGT 2,4-5,7-16,18,20,22,24,26,28,30
		TETT	HESTENESGT 5
		TETT	KINNVEGEN 2
		TETT	SKRIDSHOLGT 3,5-16,18,20
		TETT	SKUDALSVEGEN 4
0303	TUA VEST	TETT	ELIAS MELVÆRGT 1
		TETT	EVJEGT 4,6
		TETT	FIRDAVEGEN 4-5,7-9,11-27,32
		TETT	MARKEGT 55,57,59-64,66,68,70,72
		TETT	PROF INDREBØGT 1-23
		TETT	SANDÅKERVEGEN 1,3
0304	TUA	TETT	ATLE JARLGT 2,4,6
		TETT	ELIAS MELVÆRGT 2,4
		TETT	FIRDAVEGEN 29,31-34,36,38,40-41,50
		TETT	GADDEVEGEN 1-14,16-21,23,25,27
		TETT	GADDEVÆGGT 1-24,26,32
		TETT	TUEGT 1-8
0305	STRANDA	TETT	HAVRENE SV 1,3,5,7,9,11,15,19,21,23,25,29,31,33
		TETT	LINDHEIMVEGEN 2,4
		TETT	NORDNESVEGEN 1,3,5,7,9
		TETT	STADIONVEGEN 1-4,7,9,11,13
		TETT	GNR. 27 BNR. 6,15,26,30,47,49,66,74,82,89,95,98,101,124-125,158,162,165,169,175,177,191,223,292,295,302
		TETT	
0306	HAVRENESET NORD	TETT	BERGMOVEGEN 2-19,21-29,31,33,35,37,39,41
		TETT	BREIVIKV 1,3-14,16,18,20
		TETT	HAVRENE SV 0,35,37,39,41,43,45,49,53,55,57,59,61,63,65,67,69,71,73,75,77,79,81,83
		TETT	HÄRMANN SV 1-2,4-7,9
		TETT	LYNGV 26
		TETT	LYNGVEGEN 1-12,14-18,20,22,24,28,30,32,34,36
		TETT	NORDNESVEGEN 2,4,6,8,10,12,14,16-24,26-27,29,36-37
		TETT	NYBORGVEGEN 1-9,11-15,17-19,21
		TETT	NYHEIMVEGEN 1,5,7,9,11,13,15,17,19,21,23,25
		TETT	PORSVEGEN 1-2,4-6,8,10,12
		TETT	SKUDALSVEGEN 1
		TETT	SLETTEVEGEN 1,3
		TETT	SOLBØVEGEN 1-4
		TETT	SOLHAUGV 1-11,13,15,17
		TETT	VESTNESVEGEN 1-21,23-32,36,38,40,42,44,48,50
		TETT	BERGMOVEGEN 37
TETT	NORDNESVEGEN 6		
0307	HAVRENESET SØR	TETT	AUKLANDSV 2-6,8,10,12,16,18,20,22,24,26-28
		TETT	INDUSTRIVEGEN 31
		TETT	HAVRENE SV 85,87,89,91,93,95,97,99,101,107
		TETT	INDUSTRIVEGEN 1-16,18-19,25,27,29,35,37,39
		TETT	NYHEIMVEGEN 4,6,8,10,12,14,16,18,20,22,24,26
		TETT	SJØLVBYGGARVEGEN 1-8,11,13,15-18
		TETT	SØRHEIMVEGEN 1-5
		TETT	GNR. 27 BNR. 35,37,59,111,135,138,165,239,248
		SPREDT	AUKLANDSV 14
0308	GUNHILDVÆGEN	SPREDT	GNR. 27 BNR. 10-11,27,156,171,206,331,335,395
		SPREDT	GNR. 28 BNR. 104
		SPREDT	GNR. 29 BNR. 1

KOMMUNE 1401 FLORA

TABELL 1. OMFANGET AV GRUNNKRETSENE, FORDELT PÅ TETT OG SPREDT BEBYGGELSE.

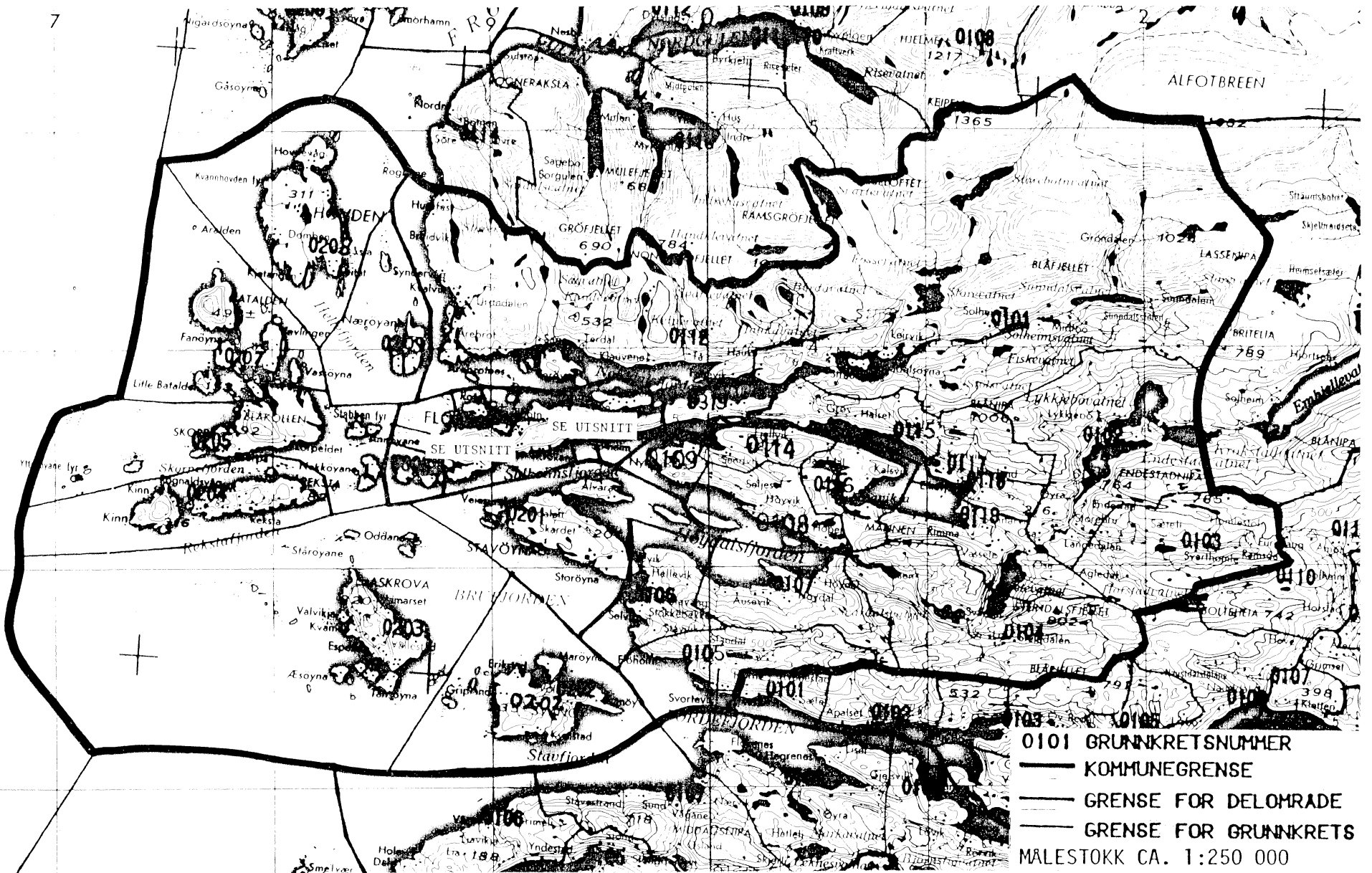
GRUNN- KRETSNR	NAVNET PÅ GRUNNKRETSEN	TYPE	OMFANGET AV GRUNNKRETSENE
0309	VÅGAVEGEN	TETT	HAVRENESVEGEN 66,68,70,72
		TETT	KINNVEGEN 42,44,46,48,50,52,54,60,66,68,72, 74,77-78,80,98,100
		TETT	THOR SOLBERGVEGEN 1,3,5
		TETT	VÅGAVEGEN 615
		TETT	GNR. 27 BNR. 12,279,347-348,350,380,403,405
		TETT	GNR. 28 BNR. 28,35,49,54,67,126-127,171,190, 219
		SPREDT	GNR. 27 BNR. 83,123
		SPREDT	GNR. 28 BNR. 28,94
0310	STORÅSEN VEST	TETT	HAVRENESVEGEN 6,10,16,18,20,26,28,30,32,34, 36,38,40,42,46,48,50,52,54,56,60,62
		TETT	KINNVEGEN 17,77,79,81,83,85,87,89,91,93,95, 97,101
		TETT	NONSKARVEGEN 9
0311	STORÅSEN ØST	TETT	DALV 1-7,9-10,12,14,16,18,20,22,24,26,28, 30
		TETT	FURUHOLTVEGEN 1-5,7,9,11,13,15
		TETT	KINNVEGEN 3,5,7,9,11,13,19
		TETT	NIKOLAI ASTRUPV 1-2,4-6,8-9,11-12,14,16,18, 20,22,24,26
		TETT	SOLDALVEGEN 2-3,5,7-9,11,13-14
		TETT	ÅSHEIMVEGEN 1-4,6
0312	SOLDALEN/SØRSTRAND	TETT	BRENDØYVEGEN 1-43,45,47
		TETT	KEILEVEGEN 1-11,13-19,21,23,25,27,29,33,41
		TETT	KINNVEGEN 20,22,24,26,28,44
		TETT	NONSKARVEGEN 1-2,5-7,10-15,17-19,21,24,26, 30-32,34,36,40,42,44
		TETT	GNR. 12 BNR. 0
		TETT	GNR. 28 BNR. 16,23-24,26-27,38-39,47,81,87, 95,98,105,110,118-120,148,154,164,166-167, 177,189,198,208-209,220,222-223
0313	NYLAND/KLEIVA	TETT	ANDERS LOTHEVEGEN 2,4,6,8,10,12
		TETT	KINNVEGEN 6,8,12,14,16,18
		TETT	KLEIVA 1-10,12-14,16-26,28-35,37,39,41,43, 45,47,49,51,53,55,57,61,63,65,69,71,73,75, 79,89
		TETT	PROF GJELSVIKV 1-19,21,23,25,27,29,31,33, 35,39,43,45,47,49,51,53
		TETT	VANGSVEGEN 2,4,6,10,12,14,16,18,20,22,24, 26,28
		TETT	GNR. 28 BNR. 1,65
		SPREDT	GNR. 28 BNR. 7
		0314	HAVIKBOTN
TETT	JAKOB SANDEVEGEN 4,6,8,10,16,18,20,26,28, 30		
TETT	OLAV SINDRESONVEGEN 1,5-12,14-19,21,25,27, 33		
TETT	SELHAUGVEGEN 2-3,5-6,8-12,14-20,22-23,27- 28,30,34,48		
TETT	GNR. 26 BNR. 8-9,15		
SPREDT	GNR. 26 BNR. 1-3,6-7		
0315	NYBØ/RAGNARRUD	TETT	DYREHOLTVEGEN 11-14,17-19,21-23,25-28,31, 33,35,37,39,41,43,45,47,49,51,53,57,59,61, 65,67,69,71,73,79,85,87,89,91,93,95,101
		TETT	KNATTEN 1,4
		TETT	NYGÅRD 1-2,4,12,18
		TETT	NYGÅRD SØR 6
		TETT	RAGNARRUD 1-6,8-26,28-38,40-56,93
		TETT	SVARTHAMMAREN 1,3,5,7-8,10,12,14
		TETT	GNR. 24 BNR. 2-8,27,30,33,35,37,42-43,45- 46,48,51,56,59,61,67,76
		TETT	GNR. 26 BNR. 45,50,53,55-56,74-75
		SPREDT	GNR. 26 BNR. 34

OMMUNE 1401 FLORA

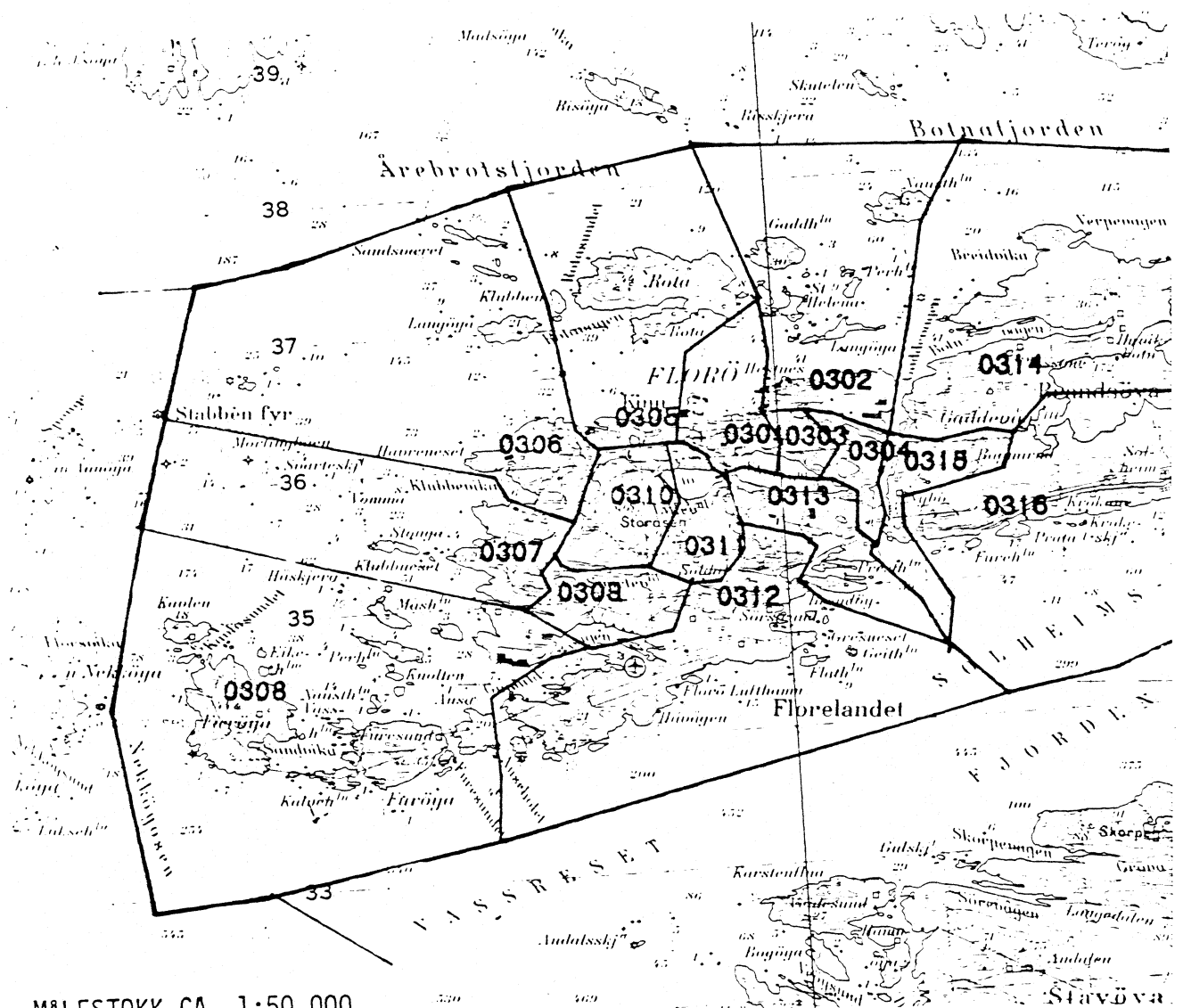
ABELL 1. OMFANGET AV GRUNNKRETSENE, FORDELT PÅ TETT OG SPREDT BEBYGGELSE.

RUNN- RETSNR	NAVNET PÅ GRUNNKRETSEN	TYPE BEBYGGELSE	OMFANGET AV GRUNNKRETSENE
0316	KROKANE/SOLHEIM	TETT	EIKEDALEN 3-6,8-14,16-18,20
		TETT	KROKAVEGEN 1,3,5,11,13,15,19,21,23,25,27, 29,31-33,36,38-39,41-43,45-48,50
		TETT	SMIEVEGEN 1,5,7
		TETT	GNR. 23 BNR. 10,12,14,20,33-34,36-37,39-40, 42,45,49,51-52,58,64-67,69,73,75-76,88
		TETT	GNR. 24 BNR. 1
		TETT	GNR. 25 BNR. 1
		SPREDT	GNR. 23 BNR. 1,3,29,32,44,61
0317	BRANDSØY	TETT	GNR. 18 BNR. 5-6,8,18,20,29,31-33,36-37,46, 58,61,63,67,74,93-94
		TETT	GNR. 23 BNR. 6,16,19,26,30,59,63,70-71,78- 83
		SPREDT	GNR. 18 BNR. 1,9,14-15
		SPREDT	GNR. 23 BNR. 2,4,8,13,21,25,27-28,31,35,41, 50,54,56
0318	GRØNENGA/SUNDET	TETT	GNR. 18 BNR. 10,17,19,21-22,39,42,45,47,49- 50,53,59,64-65,71,75-76,79-81,83,95-97,100
		SPREDT	GNR. 17 BNR. 1-3,5,9,11-12
		SPREDT	GNR. 18 BNR. 11,25,35,43,48,68-69,78,84,90- 92
0319	BJØRNSET	SPREDT	GNR. 79 BNR. 2
		SPREDT	GNR. 80 BNR. 1,4-5
		SPREDT	GNR. 81 BNR. 1,4-5,7,10-11,14,17-18

1401 FLORA

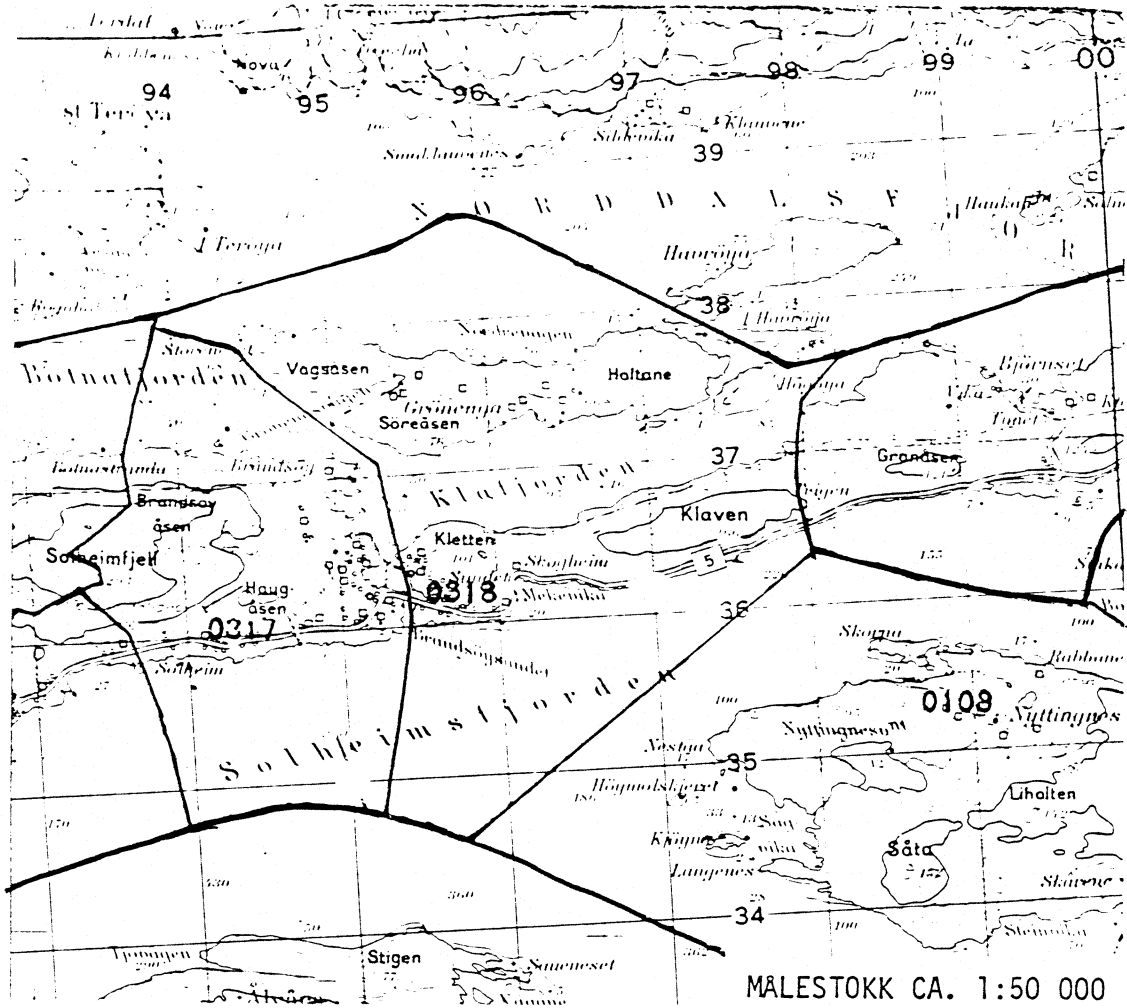


UTSNITT AV KRETSKART



MALESTOKK CA. 1:50 000

UTSNITT AV KRETSKART



KOMMUNE 1401 FLORA

TABELL 2. SAMMENLIGNBARHETEN MELLOM GRUNNKRETSENE 1980
OG FOLKETELLINGSKRETSENE 1970

GRUNNKRETS 1980	KOMM 1970	---FOLKETELLINGSKRETS 1970---	
		HEL KRETS	DEL AV KRETS
0101 NORDALSFJORDEN	1401	20-21	
0102 ENDESTAD/LØKKEBØ	1401	35	
0103 LANGEDAL/RAMSDAL	1401	36	
0104 SVARDAL/STEINDALEN	1401	28,31	
0105 STANDAL	1401	27	
0106 STAVANG	1401		25
0107 HØYDALANE	1401	24	
0108 STEINHOVDEN	1401	29,23	
0109 NYTTINGNES	1401		9
0112 HAUKÅ/ÅREBROT	1401	6	8
0114 SANDVIKA	1401	22	
0115 TONHEIM/GROV	1401	30	32
0116 BARLINDBOTN	1401		32
0117 HOVLAND	1401	33	
0118 EIKEFJORD/	1401		34
0119 SUNNARVIK	1401		34
0201 STAVØY	1401	13	25
0202 SVANØY	1401	26	
0203 ASKROVA	1401	14	
0204 KINN/REKSTA	1401	15	
0205 ÅNNØY/NEKKØY/SKORPA	1401	16-17	
0207 BATALDEN	1401	18	
0208 HOVDEN/BAREKSTAD	1401	7	
0209 NÆRØYANE	1401		8
0301 SENTRUM	1401	1-2	
0302 HESTENESET	1401	3	
0303 TUA VEST	1401	4	
0304 TUA	1401	5	
0305 STRANDA	1401		11
0306 HAVRENESET NORD	1401		11
0307 HAVRENESET SØR	1401		11-12
0308 GUNHILDVÅGEN	1401		12
0309 VÅGAVEGEN	1401		11-12
0310 STORÅSEN VEST	1401		11-12
0311 STORÅSEN ØST	1401		11-12
0312 SOLDALEN/SØRSTRAND	1401		11-12
0313 NYLAND/KLEIVA	1401		11-12
0314 HAVIKBOTN	1401		10,12
0315 NYBØ/RAGNARRUD	1401		10,12
0316 KROKANE/SOLHEIM	1401		9-10,12
0317 BRANDSØY	1401		9
0318 GRØNENGA/SUNDET	1401		9
0319 BJØRNSET	1401	19	
	1401		

KOMMUNE 1401 FLORA

TABELL 3. SAMMENLIGNBARHETEN MELLOM DELOMRÅDENE 1980
OG FOLKETELLINGSKRETSENE 1970 OG 1960

DELOMRÅDE 1980	KOMM 1970	---KRETSENER-1970---		KOMM 1960	---KRETSENER-1960---	
		HELE	DELER AV		HELE	DELER AV
01 EIKEFJORD/BRU	1401	6	8-9	1438		4
	1401	20-24	25	1437		2-3
	1401	27-36		1436	1	2
				1434		5
				1435	1-5	
				1436	3-4	5
02 KINN	1401	7	8	1437	1	2
	1401	13-18	25	1437	6-9	
	1401	26		1436	8	5
	1401	1-5	9	1401	1-5	
03 FLORA	1401	10-12		1437	4-5	3
	1401	19		1436		2

KOMMUNE 1401 FLORA

Tabell 4. Oversikt over kirkesogn/kapelldistrikt (menighet)

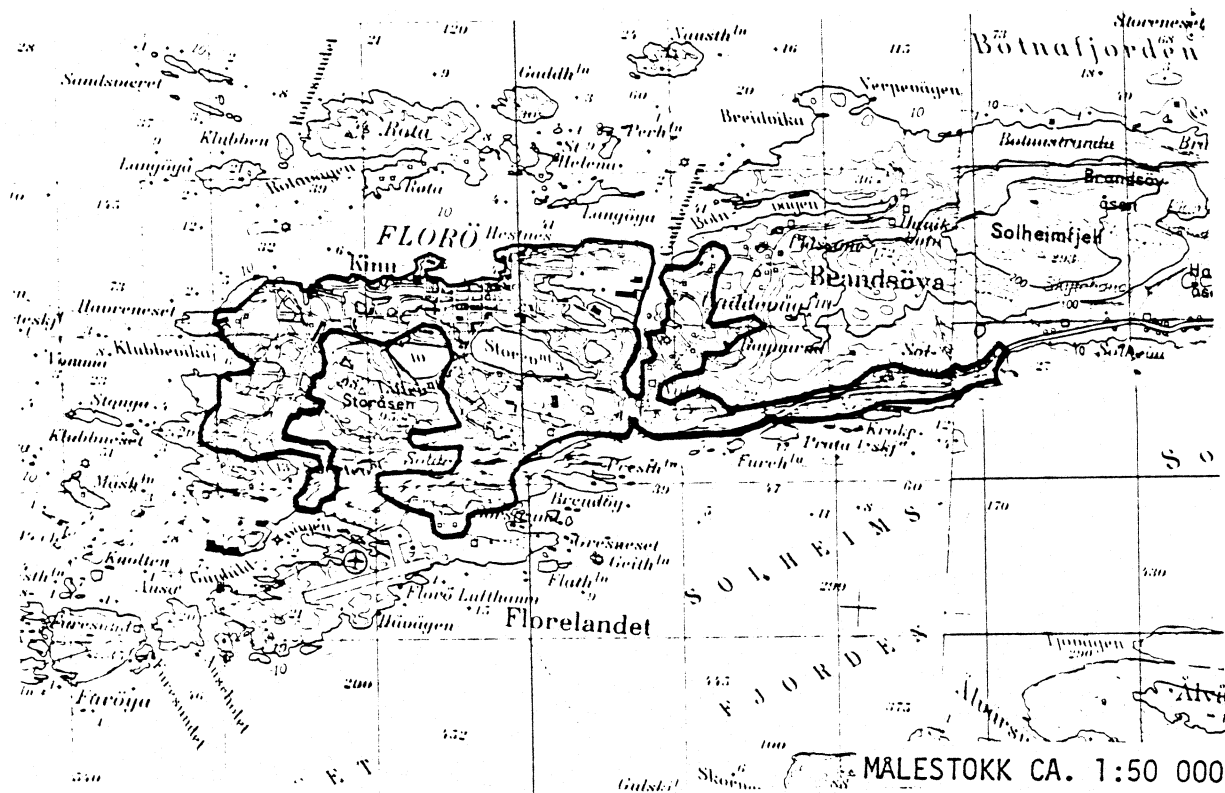
Menighet		Grunnkretsnummer	
Nummer	Navn	Hel	Del av
01	KINN	0109, 0112, 0203-0209, 0201 (gnr. 20, 21, 22) 0301-0319	
02	EIKEFJORD	0102-0104, 0113, 0115-0119	
03	BRU	0105-0108, 0114, 0202	0201 (resten)
04	NORDAL	0101	

KOMMUNE 1401 FLORA

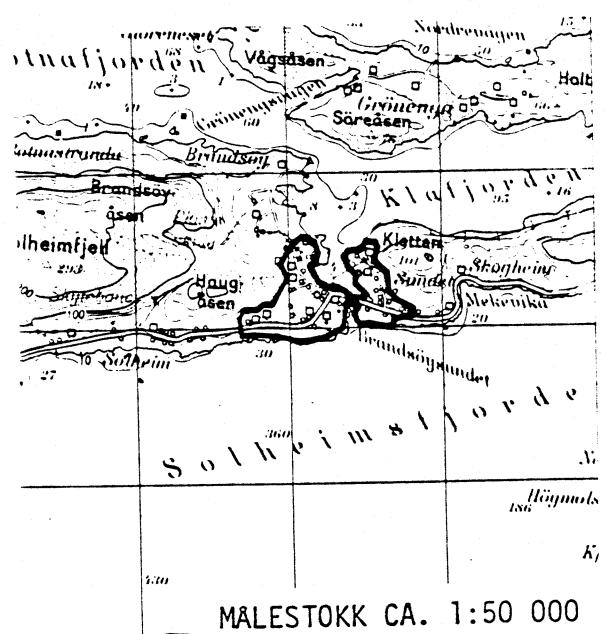
TABELL 5. OVERSIKT OVER TETTSTEDENE

TETTSTED NR.	NAVN	KOMM NR.	OMFATTER TETTBEBYGGELSE I GRUNNKRETSENE
5501	FLORØ	1401	0301-0307, 0309-0316
5502	BRANDSØY	1401	0317-0318

AVGRENSING AV FLORØ TETTSTED

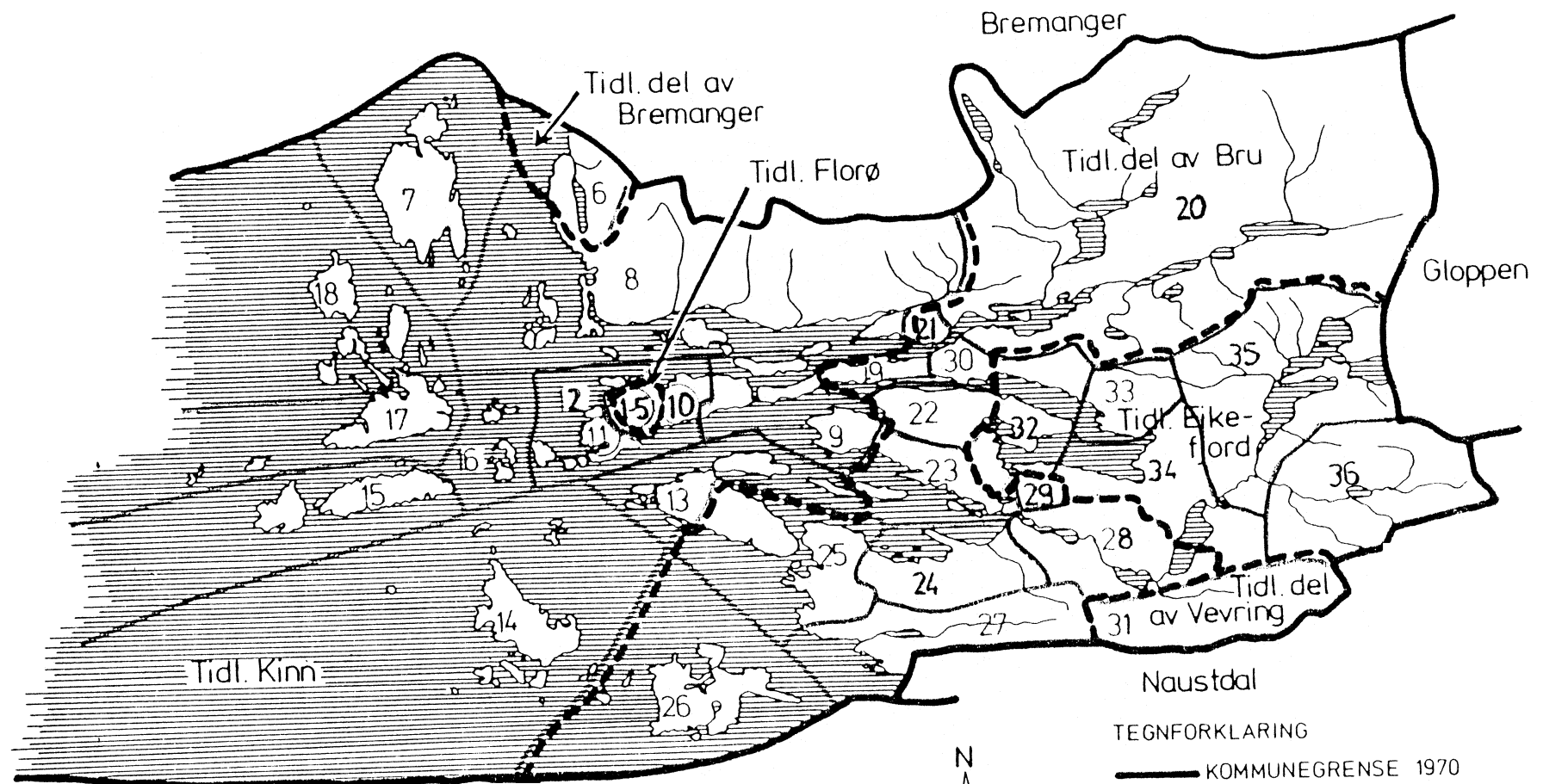


AVGRENSING AV BRANDSØY TETTSTED



Med samtykke fra Norges geografiske oppmåling er NGOs kartmateriale brukt som kartgrunnlag.

1401 FLORA



TEGNFORKLARING

— KOMMUNEGRENSE 1970

- - - KOMMUNEGRENSE I 1960,
MEN IKKE I 1970

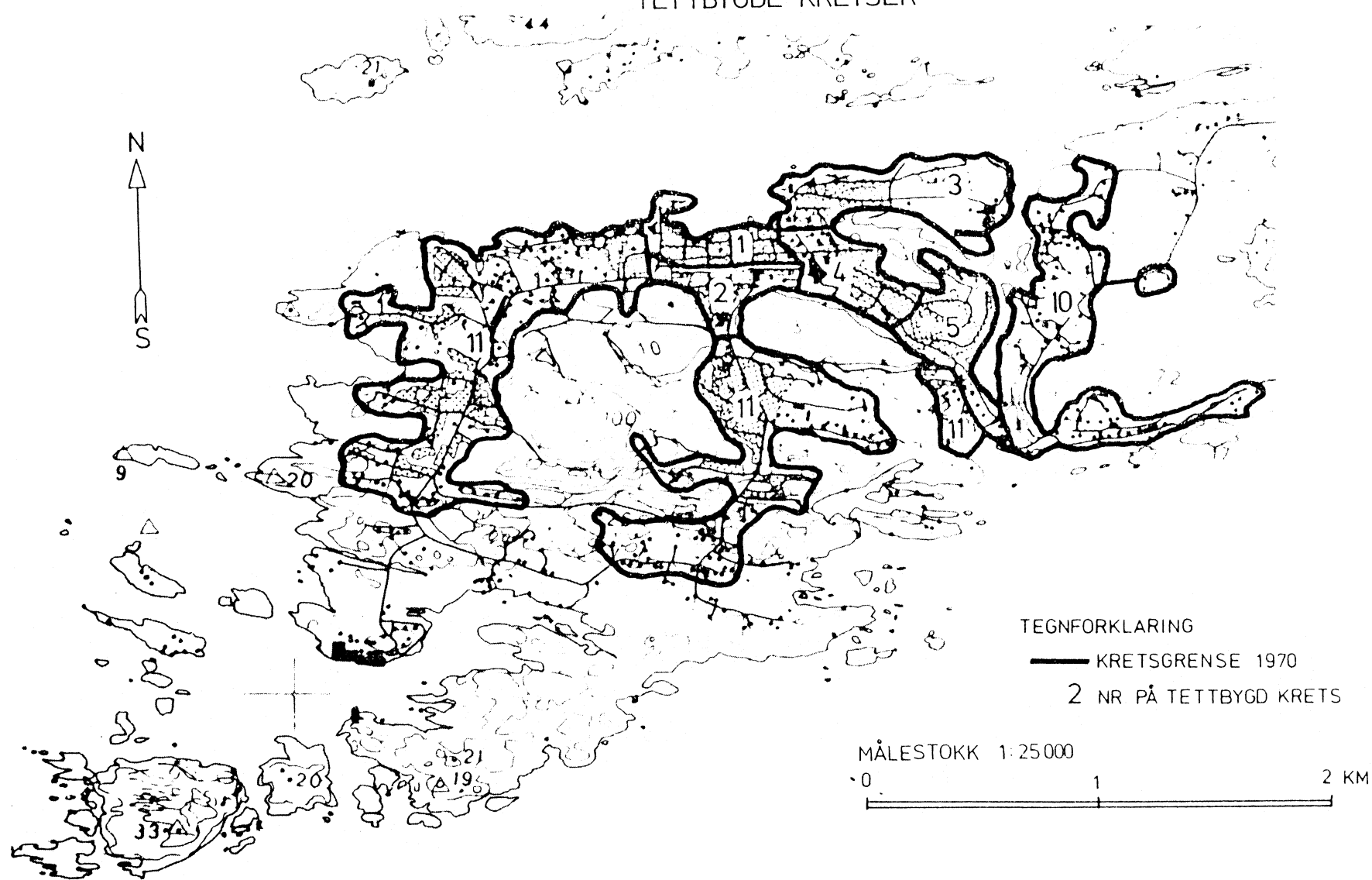
— KRETSGRENSE 1970

⑩ MARKERING AV TETTBYGD
KRETS MED NR.

6 NR. PÅ SPREDTBYGD KRETS

1401 FLORA

TETTBYGDE KRETSER



Med samtykke fra Norges Geografiske Oppmåling er N G O's kartmateriale brukt som kartgrunnlag. Kartet er oppfotografert fra N G O's serie M 711.

