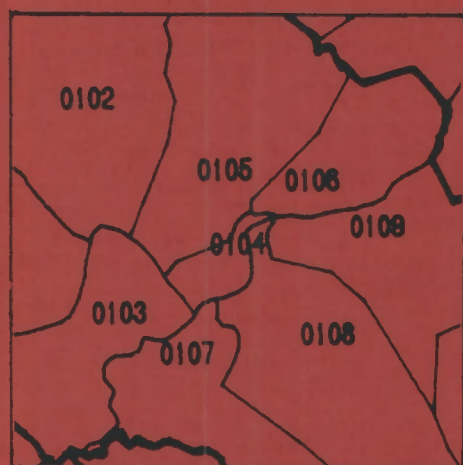


# GRUNNKRETSER OG TETTSTEDER



## DOKUMENTASJON 1980

1246 **FJELL**

## FORORD

Med bakgrunn i det økende behovet for statistikk for mindre områder innen kommunene og på tvers av kommunegrensene, startet Statistisk Sentralbyrå i 1976 arbeidet med en generell, stabil kretsinnstilling. Kretsene blir kalt grunnkretser for å unngå forvekslinger med tidligere folketellingskretser og eksisterende skole- og valgkretser som dekker mer spesielle behov.

Et vesentlig siktepunkt var å kunne gi detaljert geografisk statistikk fra landbrukstellingen i 1979 og folke- og boligstillingen i 1980, men hensikten var også å få en geografisk enhet mer egnet for løpende statistikk.

Utgangspunktet for inndelingen har vært folketellingskretsene i 1970, men disse måtte mange steder nøye revideres i samråd med kommunene for å bli bedre egnet som en generell, geografisk basisenhet.

Formålet med dette heftet er å dokumentere kretsinnstillingen og lette arbeidet med analyser og praktisk bruk av kretsdata. Data for grunnkretser blir bl.a. tilgjengelige i egne kommunehefter fra Folke- og boligstillingen 1980. I de enkelte kommuner og i Statistisk Sentralbyrå finnes det også foreløpige befolkningstall pr. 1/7-79 og 1/11-80 for grunnkretser.

Prinsippene for kretsinnstillingen ble utformet gjennom drøftinger med brukere og gjennom et prøveprosjekt, og er beskrevet i et eget notat "Veiledning ved inndeling av kommunene i grunnkretser". Statistisk Sentralbyrå. 1977. Det blir også tatt sikte på å drøfte erfaringer fra arbeidet og utviklingsperspektiver nærmere i et særskilt hefte.

Utviklingen av GAB-systemet (Grunneiendom-, Adresse- og Bygningsregister) vil gi et regelmessig vedlikehold av bl.a. et adresseregister med koder for grunnkrets. Dette vil i framtida gi muligheter for bl.a. befolkningsstatistikk for grunnkretser, og lette oversikten i kommunene. Grunnkretsinnstillingen skal heretter holdes mest mulig fast. Det vil imidlertid kunne forekomme feilregistreringer. Henvendelser om slike feilregistreringer og spørsmål om eventuelle endringer i grunnkretsinnstillingen skal rettes til Fylkeskartkontoret i det aktuelle fylket, som vil ta saken opp med Byrådet. Spørsmål om grunnkretsinnstillingen generelt og arbeidet med den kan også rettes til Statistisk Sentralbyrå, Kongsvinger.

Arbeidet med kretsinnstillingen, som har hatt økonomisk støtte fra Miljøverndepartementet, har vært ledet av førstekonsulent Jan Byfuglien og konsulent Ole Ragnar Langen.

Statistisk Sentralbyrå, Oslo, juni 1981

Odd Aukrust

---

Eivind Hoffmann

## INNHOOLD

	Side
Generelt om grunnkretsinnndelingen, avgrensingen av tettsteder og registrering av kirkesogn/kapelldistrikt .....	3
Spesielle merknader til gjennomføringen i Fjell kommune .....	8
Omfanget av grunnkretsene, fordelt på tett og spredt bebyggelse .....	10
Kart over inndelingen i grunnkretser .....	14
Sammenliknbarheten mellom grunnkretsene 1980 og folketellingskretsene 1970 .....	16
Sammenliknbarheten mellom delområdene 1980 og folketellingskretsene 1970 og 1960 .....	17
Oversikt over kirkesogn/kapelldistrikt (menighet) .....	17
Oversikt over tettstedene .....	17
Kart over avgrensing av tettstedene .....	18
<b>V e d l e g g</b>	
1. Kartskisse over kretsinnndelingen i 1970 .....	20
2. Oversiktskart over tettbygde kretser i 1970 .....	21

## GENERELT OM GRUNNKRETSINNDELINGEN, AVGRENSINGEN AV TETTSTEDER OG REGISTRERING AV KIRKESOGN/KAPELLDISTRIKT

### Formålet med og nytten av grunnkretsinnndelingen

Formålet med å dele kommunen inn i grunnkretser er å lage små stabile geografiske enheter som kan gi et fleksibelt statistisk grunnlag for kommunal og regional analyse, forvaltning og planlegging. Foruten å nytte disse slik de er, kan grunnkretsene grupperes til enheter som varierer fra formål til formål. Som minste byggekloss kan grunnkretsen settes sammen til geografiske enheter som er formålstjenlige f.eks. i planleggingen av eldreomsorgen eller til å studere utviklingen av elevgrunnlaget i grunnskolen på ulike alderstrinn. Aktuelle grupperingsenheter som kan gå på tvers av kommunegrensene er f.eks. vassdragsregioner og arbeidsmarkedsregioner.

I første omgang kommer Statistisk Sentralbyrå til å nytte inndelingen til å presentere data fra landbrukstellingen i 1979 og folke- og boligtellingsen i 1980. Som en kontroll på at det arbeidet som er gjort er riktig har en laget tabeller pr. 1/7-79 og 1/11-80 som gir befolkningstall fordelt på alder, kjønn og type bebyggelse.

### Krav til grunnkretsinnndelingen

Ut fra de formål inndelingen i grunnkretser skal tjene, ble det stilt en del krav som vi nedenfor kort skal gjennomgå.

1. Grunnkretsene må utformes slik at grensene er uforanderlige over en rimelig tidsperiode. Dette er et særdeles viktig krav. Stabile kretser er en helt avgjørende forutsetning for å kunne følge endringer på kretsnivå over tid. (se nedenfor).

Nå har dessverre kartgrunnlaget mange steder vært svært dårlig. Dette gjør at en spesielt i ubebodde områder må regne med at grensene må justeres slik at de faller sammen med eiendomsgrensene. Grunnkretsenes omfang er definert ved adressene (gards- og bruksnr. eller gateadresse). En del steder er imidlertid eiendommene så store at en må regne med at grunnkretsgrensa må trekkes på tvers av eiendomsgrensa. Videre må en regne med endringer av grensene i ubebodde områder dersom disse blir bebygd med boliger, industri o.l. og grensene går på tvers av den nye bebyggelsen. De eneste endringer som kan tillates i bebodde områder er deling eller sammenslåinger av hele grunnkretser. Der nytt kartgrunnlag viser at grensene i bebodde områder er trukket feil, må grensene på kartet justeres slik at de blir i samsvar med beskrivelsen (gateadresser eller gards- og bruksnr.).

2. Kretsene er i størst mulig grad søkt gjort sammenlignbare med folketellingskretsene i 1970 og tidligere tellinger slik at en kan følge utviklingen bakover i tid. Dette kravet strir imidlertid ofte mot kravet om at inndelingen skal bestå av sammenhengende geografiske områder og være hensiktsmessig til kommunal og regional planlegging. Der den gamle inndelingen fra folketellingen i 1970 ikke kunne nyttes direkte, har en likevel forsøkt å lage større enheter innen kommunen som kan sammenlignes. I noen tilfeller har ikke dette lyktes, enten ved at den gamle inndelingen bestod av ikke geografisk sammenhengende områder, eller fordi dette ville føre til en inndeling som kommunen mente ikke var formålstjenlig.

3. Grunnkretsene skal ikke være for store eller variere for mye i folketall og areal. Dette kravet er viktig for at grunnkretsen kan fungere som byggekloss ved inndeling i regioner av ulike slag. I spredtbygde strøk ble det som utgangspunkt sagt at grunnkretsene ikke burde overstige 300-400 personer og i tettbygde strøk 500-600 personer.

Arealet i kretsene bør heller ikke variere for mye. Spesielt større ubebodde områder som f.eks. Finnmarksvidda og Hardangervidda, er delt inn i ubebodde grunnkretser, der grensene er lagt i vannskillere.

Grensene for grunnkretsene er også forsøkt lagt slik at de i størst mulig grad er ensartede når det gjelder bebyggelsesstruktur, natur- og næringsgrunnlag og slik at de kommunikasjonsmessig hører sammen. Folketellingskretser fra 1970 er f.eks. ofte blitt delt fordi de enkelte deler av kretsen nå ikke lengre hører sammen kommunikasjonsmessig.

#### Inndelingen i delområder (bydeler/bygdelag)

Størrelsen på kommunene varierer svært mye. Det var derfor behov for å lage en fast inndeling som kunne gi data på et mer overordnet nivå enn grunnkretsen. En slik områdeinndeling vil være bedre egnet for data som blir for detaljert på kretsnivå samtidig som den vil være bedre egnet enn kretser til regionale oversiktsanalyser. Ut fra statistiske formål ble derfor grunnkretsene gruppert til delområder. Delområdene er angitt ved de to første sifrene i det 4-sifrede grunnkretsnummeret, mens de to siste sifrene angir nummeret på grunnkretsen innenfor delområdet.

Delområdene har som hovedregel 1 000-3 000 innbyggere i spredtbygde strøk og 3 000-6 000 i mer tettbygde strøk. Kommuner med under 1 000-2 000 innbyggere er vanligvis ikke delt inn i delområder.

### Registrering av tettsted

Ved Folketellingene 1960 og 1970 var kretsinnndelingen knyttet direkte til inndelingen i tettsteder. Dette er uheldig fordi tettstedsgrensene endrer seg over tid. Det er imidlertid fortsatt ønskelig å registrere tettbebyggelsen da dette er den eneste måten en kan få et realistisk bilde av utviklingen i urbaniseringen i Norge. Den enkelte adresse er derfor registrert med en egen kode for om adressen ligger innenfor eller utenfor tettsted, uavhengig av grunnkretsinnndelingen. Det er videre bygd opp et eget tettstedsregister som grupperer sammen tettbebyggelsen i de enkelte grunnkretser til tettsteder.

For at en hussamling skal kunne registreres som et tettsted må det bo minst 200 personer der og avstanden mellom husene må normalt ikke overstige 50 meter. Har en derimot fått en kjerne med 200 innbyggere, kan en vise mer skjønn ved avgrensingen. Husklynger som naturlig hører med til tettstedet, tas med selv om avstanden overskrider 50 meter. Avstanden mellom nærmeste hus i kjernen og den lille klynga, bør imidlertid ikke overstige 400 meter. Er avstanden større bør husklynga være stor nok til å danne eget tettsted. Grensene for tettstedene slik de er beskrevet i dette heftet, skal vise grensa for bebyggelsen slik den er 1. november 1980 og ikke inneholde områder som er blitt eller blir bebyggt seinere. Bebyggelse som skal regnes med i tettbebyggelsen er boliger, industri, forretninger, offentlige bygninger, idrettsanlegg o.l. Hytter og ren gardsbebyggelse skal bare regnes med i tettstedet dersom det ligger i eller i tilknytning til tettstedet, dvs. mindre enn 50 meter fra nærmeste hus i "kjernen" eller den lille husklynga som ligger over 50 meter fra "kjernen".

I praksis vil det finnes områder innenfor tettstedene der avstanden mellom husene overstiger 50 meter. Dette kan f.eks. være i industriområder eller idrettsanlegg som ligger i tilknytning til tettstedene. Videre kan det være naturlige hindringer som bergknauser, elver eller dyrkbare områder som en ikke får bygge ut.

Ved avgrensingen av tettstedene har Byrået støtt på en rekke praktiske problemer som har sammenheng med at dette arbeidet er noe som har vært nytt for de kommunale myndigheter. Praksis ved avgrensingene kan derfor variere noe, men dette gir trolig ikke større registreringsfeil enn ved den metode som ble nyttet i 1970. En regner med at feil vil bli korrigert etter hvert som kommunen skal ajourføre grensene.

Hvert tettsted er tildelt et firesifret nummer i tillegg til kommunenummeret.

### Registrering av kirkesogn og kapelldistrikt (menigheter)

Ved tidligere folketellinger har det vært et krav av folketellingskretsene skulle følge grensene for kirkesognene. Dette har en del steder vist seg utilfredsstillende da sognegrensene har vært foreldet i forhold til dagens bosettingsmønster. For å få statistikk for kirkesogn/kapelldistrikt er kirkesogn/kapelldistrikt registrert uavhengig av grunnkretsinnndelingen. Grensene for kirkesogn/kapelldistrikt kan derfor avvike fra grunnkretsgrensene, men de kirkelige myndigheter er oppfordret til å tilpasse de kirkelige inndelingene slik at grensene faller sammen med grensene for grunnkretsene. Dette letter registrering og ajourhold. Det er laget en egen katalog som grupperer menigheter til prestegjeld, prosti og bispedømme.

### Sammenlignbarhet med tidligere folketellinger

Ett av kravene som er satt til inndelingen i grunnkretser er at en bør forsøke å få til en så god sammenlignbarhet med folketellingskretsene i 1970 som mulig. I tabellene 2 og 3 har vi vist sammenlignbarheten mellom grunnkretsene 1980 og folketellingskretsene 1970 og delområdene og folketellingskretsene 1970 og 1960. Sammenlignbarheten er funnet ved å sammenligne kart fra de ulike tellingene. Det er ikke tatt hensyn til endringer av grensene i ubebodde strøk. Nøyaktigheten vil også avhenge av kvaliteten av kartgrunnlaget. Ved nærmere studium av adressene i de enkelte grunnkretsene kan en oppdage differanser mellom de ulike tidspunktene som ikke er oppdaget ved å sammenligne kart. Slike differanser kan skyldes feil ved tidligere tellinger.

Det arbeides med en omkoding av 1970-materialet til delområder i 1980, og det er også lagt til rette for en omkoding av 1970-kretser til grunnkrets 1980. Byrået har imidlertid foreløpig ikke ressurser til å gjennomføre dette.

### Dokumentasjon av kretsinnndelingen

Grunnkretser, tettsteder og kirkesogn/kapelldistrikt er dokumentert ved hjelp av kart og lister.

Kartdokumentasjonen er av varierende kvalitet. Alle grunnkretser i spredtbygde strøk er tegnet inn på kart i M 1:50 000. I tettbygde strøk er grunnkretsene tegnet inn på økonomisk kartverk av varierende målestokk 1:5 000, 1:10 000 og 1:20 000. Tettstedsgrensene er tegnet inn på kart i samme målestokk. Dessverre er det enkelte tettbygde områder hvor økonomisk kartverk ennå ikke finnes. Her er kretsinnndelingen og tettstedsavgrænsingen dokumentert enten på reguleringskart i M 1:2 000, 1:1 000 eller 1:500 eller på flyfoto av ulike målestokk. Kirkesogn/kapelldistriktene er for de fleste prestegjeld dokumentert

på kart i M 1:50 000. Byrådet og kommunen skal ha den samme dokumentasjonen. Flere kommuner har lagt grunnkretsgransene og avgrensingen av tettstedene på egne folier.

I Byrådet blir grunnkretsgransene digitalisert (koordinatsatt) automatisk på kartgrunnlag i M 1:50 000 og økonomisk kartverk i tettbygde strøk. Videre blir tettstedsgrensene også digitalisert, vesentlig ut fra økonomisk kart i M 1:10 000. Kartene i dette notatet er framstilt ved hjelp av folier uttegnet på grunnlag av digitaliserte grunnkretsgranser og tettstedsgrensar.

Disse inndelingene er kodet inn i adresseregisteret i Byrådet. Adresseregisteret inneholder bare bebodde adresser og bygger på folkeregisterets Magnetbåndregister. Dette adresseregisteret vil danne grunnlaget for etablering av Adresseregisteret i GAB-systemet (Grunneiendom-, Adresse- og Bygningsregister).

Kvaliteten på det foreløpige adresseregisteret er noe ujevn. Det har manglet presise retningslinjer for adressekodning i folkeregistrene. Noen har f.eks. nyttet fiktive adresser som ikke samsvarer med den offisielle matrikkelen. I tabell 1 kan det derfor finnes en del adresser som ikke kan regnes som offisielle adresser. Dette gjelder f.eks. bebodde eiendommer på statsgrunn i en del kommuner. Etter hvert blir offisiell adressering mer utbredt og ensartet, og registrene blir da lagt om.

Adresseregisteret kan inneholde enkelte adresser som er kodet i feil grunnkrets eller med feil type bebyggelse. Dette er imidlertid etableringsfeil som en regner med vil bli rettet opp etter hvert som registeret blir vedlikeholdt av kommunen.

Byrådet har etablert et adresseregister pr. 1/7-79 og et pr. 1/11-80.

### Den praktiske gjennomføringen

Det ble lagt stor vekt på å trekke kommunene aktivt inn i arbeidet med å fastlegge grunnkretsene og å avgrense tettstedene. Uten kommunenes lokalkunnskap ville det ikke ha vært mulig å kode adresseregisteret fullt ut, samtidig som kommunene er de eneste som kunne lage en inndeling som var brukbar for kommunal forvaltning og planlegging.

Allerede i 1976 ble de første kommunene kontaktet. Hver kommune fikk tilsendt et notat hvor omfanget av den enkelte folketellingskrets i 1970 var regnet opp. I notatet var det også et forslag eller skisse til inndeling i delområder og grunnkretser. Detaljeringen i forslaget var avhengig av kvaliteten på den gamle inndelingen og dokumentasjonen fra 1970. Kommunen ble bedt om å ta hensyn til framtidig utbygging. Samtidig ble kommunen bedt om å avgrense de husklyngene som tilfredsstilte kravene til tettsted eller som en ventet ville



tilfredsstille kravene ved utgangen av 1980. Etter korrespondanse og kontakt over telefon ble inndelingen fastlagt og tettstedene avgrenset. Inndelingen i grunnkretser og avgrensingen av tettstedene kan i et mindre antall kommuner av ulike grunner være av mindre bra kvalitet. Likevel bør en så langt det er mulig unngå å endre kretsinnndelingen, da dette vil ødelegge kontinuiteten i statistikken.

Høsten 1979 og 1980 ble det foretatt en ajourføring fram til 1/7-79. I første halvpart av 1981 ble så kretsinnndelingen, tettstedene og kirkesogn/kapelldistrikt ajourført pr. 1/11-80.

For å få kartlagt inndelingen i kirkesogn/kapelldistrikt ble sognepresten i hvert prestegjeld kontaktet. Sognepresten fikk tilsendt et kart der grunnkretsene var tegnet inn og ble bedt om å tegne inn grensene for kirkesogn/kapelldistrikt på kartet. Der grunnkretsene ble delt av et kirkesogn/kapelldistrikt ble prestene bedt om å liste opp de adresser i grunnkretsen som falt innenfor de enkelte kirkesogn/kapelldistrikt. Materialet ble så sendt Byrået via fylkeskartkontorene og bispedømmerådene som skulle foreta en første kontroll av materialet.

#### SPESEIELLE MERKNADER TIL GJENNOMFØRINGEN I FJELL KOMMUNE

Ved folketellingen i 1970 var kommunen delt inn i 25 folketellingskretser. Av disse svarte krets 11 til tettstedet Brattholmen, krets 13 til tettstedet Knarrevik, krets 17 til tettstedet Kolltveit og krets 21 til Solsvik. Som nytt tettsted er Straume kommet til. Dette "tettstedet" består av tre adskilte konsentrasjoner (to med boliger og et med sentrumsfunksjoner) og med relativt lang avstand mellom konsentrasjonene. De to største boligkonsentrasjonene Foldnes Sør og Foldnes Aust har hver ca. 360 innbyggere. Boligfeltet i Maggevarden krets hadde for få innbyggere til å tilfredsstille tettstedskravet. En del av befolkningsøkningen i de andre tettstedene skyldes ny boligbebyggelse innimellom gammel bebyggelse, dvs. en fortetning i gammel bebyggelse.

Kommunen er delt inn i 4 delområder. Ved inndelingen i delområder har en tatt hensyn til kommunikasjonsforholdene. Grensene for delområdene følger grensene for skolekretsene. Tallet på grunnkretser er 36.

Det er foretatt en del grensejusteringer. Der grensejusteringene har ført til "større" overføringer fra en folketellingskrets til en annen, skal vi kort omtale nedenfor.

Grunnkretsene 0103-0105 svarer til folketellingskretsene 21 og 22. I tillegg er gnr. 27 bnr. 114 ført over fra folketellingskrets 20 til grunnkrets 0105.

Folketellingskretsene 17-19 svarer til grunnkretsene 0201-0206. Mellom folketellingskretsene 18 og 19 er grensa justert slik at bebyggelsen som naturlig

hører til Morlandstø er ført over fra krets 19 til grunnkrets 0204. Det bodde ca. 50 personer i det overførte området i 1970.

Grunnkretsene 0307-0308 og 0310-0311 svarer til folketellingskretsene 1-2 og 16. Mellom folketellingskretsene 1 og 2 er grensa justert slik at en del av krets 1 er ført over til grunnkrets 0307 (deler av kretsene 1 og 2). I 1970 bodde det ca. 20 personer i det overførte område. Videre er grensa justert mellom kretsene 2 og 16 slik at ca. 40 1970-personer er ført over fra folketellingskrets 2 til grunnkrets 0310.

Ved sammenligninger svarer folketellingskretsene 11-14 til grunnkretsene 0405-0409. Grunnkrets 0407 er blitt tilført et område fra folketellingskrets 14. I 1970 bodde det ca. 40 personer i område. Videre bodde det ca. 160 personer i et område som er ført over fra folketellingskrets 14 til grunnkrets 0408.

TABELL 1. OMFANGET AV GRUNNKRETSENE, FORDELT PÅ TETT OG SPREDT BEBYGGELSE.

GRUNN- KRETSNR	NAVNET PÅ GRUNNKRETSEN	TYPE BEBYGGELSE	OMFANGET AV GRUNNKRETSENE
01 NORDRE FJELL			
0101	TURØY	SPREDT	GNR. 60 BNR. 2-10,12,15,17,20-21,23,25-27,32,35-37,40,43,45,48,50,57,65,73,81
0102	MISJE	SPREDT	GNR. 59 BNR. 1-5,9-10,13,17-19,21-22,24,30,32-33,35-37,39-40,42,46,49,51,59,68,76,80,82,85,94,98,100,113,117,120
0103	SOLSVIK/LANDRO	TETT	GNR. 24 BNR. 55-56,58,82-83,85-87,90,95-96,112,114,116,130,138,171,209,219,222
		TETT	GNR. 25 BNR. 2,4-17,19-21,23,26,29,31,34,40-42,46-49,51,54-58,61,64,68-75,77,85,91-92,96-97,101-102,116,120,124,126,128,130,132,134,140-141,145,150,152-153,157,162,170,174,179,183-184,192,194-196,208
		SPREDT	GNR. 24 BNR. 1-7,9-16,21,25,27,31,33-35,37-41,47,50-51,53,60,65,70,72-73,75,77,80-81,84,94,99,104,110-111,115,126,158,161,163-164,166-167,176,192-193,198-200,207,220,228,237
0104	VINDENES	SPREDT	GNR. 26 BNR. 1,3-5,7-8,10-11,13,15-16,18,21-22,26,28,32-34,38-40,42-43,46,49,51,55-56,68,90-92,95-96,98,108,110-112,114,117-120,124,126,129-130,146
0105	ANGELTVEIT	SPREDT	GNR. 23 BNR. 1-2,4-11,13,15-17,20,27-29,34,37,42,51,56,58,61-62,73,76,87-89,98,101,104-105,109,111-113,116,118,123,131,134,145,156,159
		SPREDT	GNR. 27 BNR. 19,98,114
0106	AGOTNES	SPREDT	GNR. 27 BNR. 0-10,14-17,20-21,24,26,28,31-32,34-36,38-39,41,44,46-48,50-51,57,61,69,78,82,92-93,99-100,106-107,115,117-120,136-138,151-152,156,159,162,164-166,177,179-181,185,189,192,199-202,206-209,211-212,214,216-218,220-222,230-231,238-239,241,244-245,247-249,252-255,257-260,276
0107	KÅRTVEIT/EIDE	SPREDT	GNR. 20 BNR. 1-4,6,12,14-15,19,22-24,27,30,32-33,39,48,50-52,54-56,64-65,67,70-71,73,75,77,81,95-96,98-100,107-108,110,117,121,124-125,129-133,141-143,146,156,158-160,165,169,175,177
		SPREDT	GNR. 21 BNR. 1,3,8-9,11-12,28,38-39,42,46,55,57,59,61,63,65-67,69,78,80-81,84,87-88,90
02 INDRE FJELL			
0201	SPJELD	SPREDT	GNR. 28 BNR. 1-4,6-9,11,13-14,29,46,50,56,62,66,68-69,74-76,78-80,83,88-91,94-96,101
0202	FJEREIDE	SPREDT	GNR. 29 BNR. 2-4,7,9,12,16,19,28-29,31,38-40,44-46,51
0203	KNAPPSKOG	SPREDT	GNR. 30 BNR. 2,5-7,10,12-14,17-19,21-22,26,28-29,32,37,39,42,49,52,55-56,58,61,63-66,68-70,76,86-87,94-95,101,107,122-123,125,128,139,147-148,156,176,178,188,202,207,214,226,241,243,249,260-263,267,270,274,278,280-281,283,286-287,290,294-295,298-299,302-303,305,317-318,322,328,337
		SPREDT	GNR. 31 BNR. 1-2,5-6,18,31,49-50
0204	MORLAND/MORLANDSTØ	SPREDT	GNR. 30 BNR. 4,16,23,40,140,159,161,171,209-210,216,221,223,225,228,236-237,239,248,320-321,325,332
		SPREDT	GNR. 32 BNR. 1-5,8,15,22,25,27,32,36,49-50,53,63,67,75,89,91

TABELL 1. OMFANGET AV GRUNNKRETSENE, FORDELT PÅ TETT OG SPREDT BEBYGGELSE.

GRUNN- KRETSNR	NAVNET PÅ GRUNNKRETSEN	TYPE BEBYGGELSE	OMFANGET AV GRUNNKRETSENE
0204	MORLAND/MORLANDSTØ	SPREDT	GNR. 33 BNR. 23-24, 28, 58, 95, 157-158, 262, 266-267, 276, 327
0205	KOLLTVEIT	TETT	GNR. 33 BNR. 1, 3, 5-9, 12-13, 18, 27, 30-31, 35, 39-41, 43, 45-47, 50, 54, 56-57, 61-62, 64, 66-68, 71-72, 74-76, 78, 80, 82, 84-85, 87, 92, 96, 102, 106, 112-115, 122-123, 125, 127, 130, 132, 134, 139, 142-143, 145, 147, 149-150, 152, 161-162, 164, 166, 171-172, 175, 186, 193, 198, 203-204, 208, 210, 213, 216, 219-224, 230-231, 236-238, 241-243, 245, 250-252, 254, 260, 263, 265, 271-274, 283-286, 293-294, 298, 301, 305, 307, 317-318, 321-325, 328-329, 332, 334, 348-351, 365, 367
		TETT	GNR. 34 BNR. 212-213, 215-219
		SPREDT	GNR. 33 BNR. 25-26, 184-185, 196, 217, 246, 271, 308-309, 319
0206	BILDØY	SPREDT	GNR. 30 BNR. 303
		SPREDT	GNR. 34 BNR. 1-6, 8, 13, 15-16, 20, 24-25, 30-31, 33, 70, 143, 148, 151, 156, 167-170, 177-178, 184, 187-188, 201, 203, 206-207, 209-210, 225, 230-231, 244, 249
0207	EKERHOVD	SPREDT	GNR. 46 BNR. 1, 3-4, 6-9, 13-14, 17-21, 24, 32, 35-36, 39, 44, 47, 52, 58, 59-62, 64, 66, 75, 79, 81-82, 85-86, 89, 92-93, 98
		SPREDT	GNR. 47 BNR. 1, 3-13, 16, 29, 32-33, 36, 38-39, 41-45, 47-49, 51, 53, 56-57, 59-60, 68-69, 71-72, 76, 79-80
0208	LIE	SPREDT	GNR. 48 BNR. 1-3, 5-7, 9, 14-16, 20, 27-28, 31, 36, 38, 40, 47-49, 51-53, 55-58, 65-69, 71-72, 78-79, 81, 84, 89-91, 94, 96-98, 106-107, 121
		SPREDT	GNR. 49 BNR. 1-6, 9-11, 13-14, 21-22, 25-26, 29-30, 35, 66
03 SØR OG YTRE FJELL			
0301	ALGRØY	SPREDT	GNR. 3 BNR. 50
		SPREDT	GNR. 16 BNR. 1-2
		SPREDT	GNR. 18 BNR. 2-4, 6-12, 14-15, 17-18, 24, 26, 29, 32, 35, 39-41, 45-46, 50, 52, 60, 81
		SPREDT	GNR. 19 BNR. 1-2, 4-5
0302	SEKKINGSTAD	SPREDT	GNR. 17 BNR. 1-2, 5-13, 15, 17, 22, 24, 27, 29-30, 35-37, 47, 49, 51, 54-55, 61, 63, 65-66, 68-69, 71-72, 74-75, 78, 81, 83, 86, 89, 93-98, 100, 104-106, 109-110, 113, 116, 121
0303	SKÅLVIK	SPREDT	GNR. 11 BNR. 13, 21, 63, 74, 83-84, 88
		SPREDT	GNR. 15 BNR. 1-2, 5-7, 9-12, 16, 21-23, 31, 42, 45, 49, 53-54, 62, 67, 77-78, 82-83, 91, 96, 100, 117, 119, 122-123, 125, 131, 136, 146, 151-153, 156
0304	SKOGE-MØVIK	SPREDT	GNR. 9 BNR. 1-9, 14, 16-17, 23, 26, 31, 36, 42, 45-46, 50, 54-55, 57, 59, 63
		SPREDT	GNR. 10 BNR. 1-6, 8-9, 12-15, 18-24, 28-29, 37, 39-40, 42-46, 48, 50, 61-62, 64, 66-72
		SPREDT	GNR. 11 BNR. 2, 4-5, 8-10, 17-18, 23, 27-31, 35, 39, 50, 53, 57, 64, 67, 69-70, 73, 76
0305	LOKØY	SPREDT	GNR. 14 BNR. 1-2, 4, 6-8, 15-16, 18, 20-21, 24, 31, 36, 44-45, 48-49, 54, 92
0306	SYLTØY	SPREDT	GNR. 12 BNR. 1, 3-4, 6-9, 11-15, 17-18, 21-25, 35, 37-40, 44, 47-49, 56, 58, 60, 66, 68, 73
		SPREDT	GNR. 13 BNR. 2-6
		SPREDT	GNR. 14 BNR. 31, 61
0307	NESSE	SPREDT	GNR. 3 BNR. 1-2, 4, 7, 31, 37, 51-52
		SPREDT	GNR. 4 BNR. 1-6, 8-10, 13, 15, 21, 26, 32, 37-38, 42-44, 46
		SPREDT	GNR. 5 BNR. 1-2, 5

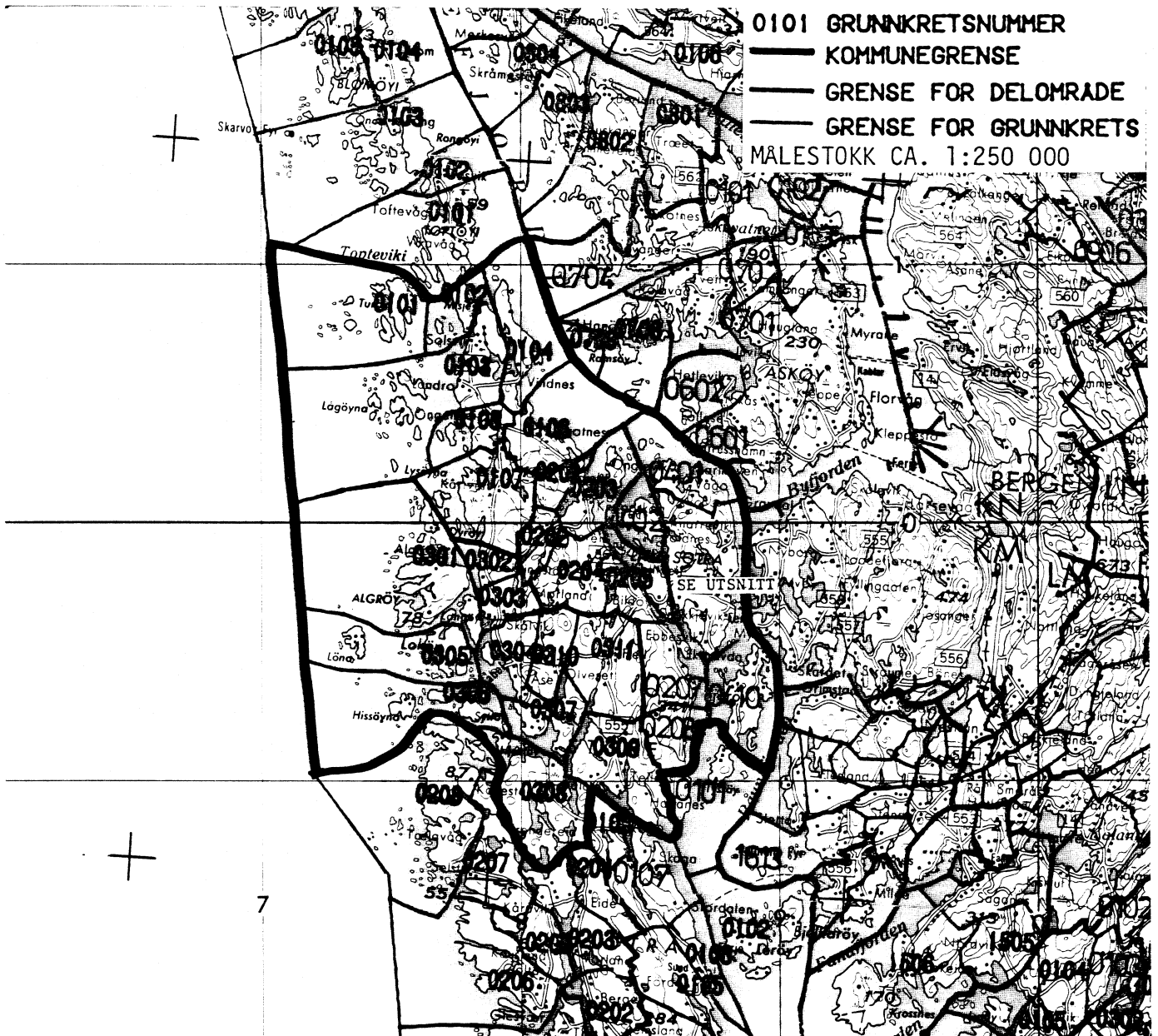
TABELL 1. OMFANGET AV GRUNNKRETSENE, FORDELTE PÅ TETT OG SPREDT BEBYGGELSE.

GRUNN- KRETSNR	NAVNET PÅ GRUNNKRETSEN	TYPE BEBYGGELSE	OMFANGET AV GRUNNKRETSENE
0307	NESSE	SPREDT	GNR. 6 BNR. 1-2,4-6,8-10,12-15,26-28,30,32,35-36,38-39,42,47-48,57,63,66,68,70,78,80,82-83
		SPREDT	GNR. 9 BNR. 11,21
0308	KALLESTAD	SPREDT	GNR. 1 BNR. 1-3,5-6,8,24,28,36,45-46,54,63-64,66,71,73
		SPREDT	GNR. 2 BNR. 1-11,13-18,20,24,41,56,60,74-75,83,89-91,101,107,111,118-120,146,150,155-156,160,172
0309	TELLNES	SPREDT	GNR. 52 BNR. 0,2-6,9-12,23,25,27-29,35,38-41,49-50,77,107,152,162,167,188,207,210
		SPREDT	GNR. 53 BNR. 1,3-4,6-11,14,16-19,25,31,34,45-46,69,73,77,79-80,82,88-90,96
		SPREDT	GNR. 54 BNR. 1,3-6,15-16,21,23,27,32,36,44,51,53
		SPREDT	GNR. 55 BNR. 1-2,13
0310	UL VESETH	SPREDT	GNR. 7 BNR. 1-3,6,10-11,16-20,22,28
		SPREDT	GNR. 8 BNR. 1-9,11-13,15-16,21-22,28,31-35,37-38,41-45,47-49,51-53,56
0311	FJELL	SPREDT	GNR. 56 BNR. 1,3,6-10,12-13,17,19-22,28,30,33-34,36,38,40,44,46-47
		SPREDT	GNR. 57 BNR. 1-2,5,7-8,12-13,20-22,24,33-35,37-47,50,53,55,58,66,68-70,74
		SPREDT	GNR. 58 BNR. 1-3,5,9,24,26,29-32,34-35,38-40,46-50,54-55
04 LITLESOTRA OG BJØRØY			
0401	ANGLEVIK/VÅGE	SPREDT	GNR. 37 BNR. 1-3,7,22,25,44,61,69,94,142-143,149,158,181,186,189
		SPREDT	GNR. 38 BNR. 2-4,6-7,9-10,13,17,133,152-153,155
0402	FOLDNES VEST	SPREDT	GNR. 36 BNR. 1-12,16,21-22,61,70,78-79,109,113,118,124,129,136,138,161,182,229,235,295,320,324,339-340,366-368,467,476,516,565,567,570,587-588
0403	FOLDNES AUST	TETT	GNR. 36 BNR. 35,84,95,104,211,231,275,277,302,337,352,370,373-380,382-384,388,390-392,394,396,398-405,408,410-411,413,416-420,422,424-431,433-434,436-439,442-443,445,449-453,457,459-460,463-465,469,479,481,485,504,563,573-576
		SPREDT	GNR. 36 BNR. 18,264,288,309,323,332,334-335,343,345,361-362,371-372,387,440,447-448,473
		SPREDT	GNR. 41 BNR. 313
0404	FOLDNES SØR	TETT	GNR. 36 BNR. 0,234,248,254,304,310,312,336,346-347,353-354,508-515,517-519,524-529,531-553,556-560,564,568-569,586,589-590
		SPREDT	GNR. 36 BNR. 227
0405	KNARREVIK	TETT	GNR. 37 BNR. 48
		TETT	GNR. 39 BNR. 0,3,14-17,19-20,22-23,26,31,35-37,39-44,46,48-51,54,56-59,61,64-65,71,73-79,82,87,90-92,96-100,102,118,129
		TETT	GNR. 40 BNR. 0,7-8,10,16-17,20,29-31,33,37,39,42-43,46-51,53,56-58,61-66,68-70,72-73,76-80,83-85,87,90-91,96-98,103
		SPREDT	GNR. 41 BNR. 58,88
0406	VALEN	TETT	GNR. 41 BNR. 3,8,14-15,20,45-46,49,63-64,73,76-77,79-80,117,170,179,187-188,190-191,193-194,205-206,213,215,221,237,241,243-246,249-251,253,255,258,261,263,267-268,270-273,276-277,285,307,309
		SPREDT	GNR. 41 BNR. 0,19,141,149,174,193,210,224,264,275,284,295,305,311-312,317

TABELL 1. OMFANGET AV GRUNNKRETSENE, FORDELT PÅ TETT OG SPREDT BEBYGGELSE.

GRUNN- KRETSNR	NAVNET PÅ GRUNNKRETSEN	TYPE BEBYGGELSE	OMFANGET AV GRUNNKRETSENE
0407	STORHILLEREN/STRAUME	TETT	GNR. 35 BNR. 105,107,119-120,130,135-136, 140,146,173-175,177,179-187,189-198,200-203
		SPREDT	GNR. 35 BNR. 1-7,9-11,17-18,27,30,33-34,36, 41-42,49,51,59,66,69,84,87,98,101,103-104, 110-111,113,119,128,131,142,145,149,162-163, 168,174,181,188,201,204,208,210-219,222-227, 230,232,235,254,257,260,277
0408	AREFJORD/BRATHOLMEN/SNEKKEV	TETT	GNR. 41 BNR. 236,266
		TETT	GNR. 42 BNR. 3,7,11-12,17-18,22-23,25-26, 37,40-42,46,49,66,68,78-79,82-83,86,88
		TETT	GNR. 43 BNR. 3,13,21,28-29,31,36,71,83,111, 115-116,118-120,135,162,169,171,176,178-181, 193,203-204,208,214-215,223-225,230-233,240- 241,246,250-251,253-255,266,268,270-274,277, 280,298-299,305,307-308,315,325-328,346,349- 350,353-354,356,359,365,367,370-372,375-377, 380,384,386,388-390,394,397,400-401,403-405, 408,410,413,426,428-429,441-442,451,453,456, 458,462-464,466-468,470,472,474-479,485-486, 488-489,493,501-506,511,517,522,533-534,536, 538
		SPREDT	GNR. 41 BNR. 1-2,4,7,10-13,21,24,29,34-35, 42,53,56,65,71,96,103,143,154,160,167,169, 183,185,189,195,197,199-200,218,220,229-231, 239,280,293
		SPREDT	GNR. 42 BNR. 2,5,87
		SPREDT	GNR. 43 BNR. 0,4-8,10-11,32-33,67-68,94,102- 104,149,151,155,182-184,239,260,264,283,289, 317,361,379,387,396,431,456,461
0409	EBBESVIK	SPREDT	GNR. 44 BNR. 1
		SPREDT	GNR. 45 BNR. 2-5,8,10,13-15,17,28,49,63,70, 73-74,80-81,85,87,89-95,101-103,105
0410	BJORØY	SPREDT	GNR. 50 BNR. 1-2,4-6,9-11,13,15,24,26,30, 110,139,143,155,160,166,183,185,187,194,205, 231,241,268,293,311,317-319,325,340,346,349, 360,362,365-371,381,385,387,389,396
		SPREDT	GNR. 51 BNR. 2-3,6,13,15,22,27,35,115,132, 138-139

# 1246 FJELL







## KOMMUNE 1246 FJELL

TABELL 2. SAMMENLIGNBARHETEN MELLOM GRUNNKRETSENE 1980  
OG FOLKETELLINGSKRETSENE 1970

GRUNNKRETS 1980	KOMM 1970	---FOLKETELLINGSKRETS 1970---	
		HEL KRETS	DEL AV KRETS
0101 TURØY	1246	25	
0102 MISJE	1246	24	
0103 SOLSVIK/LANDRO	1246	21	22
0104 VINDENES	1246		22
0105 ANGELTVEIT	1246		22
0106 ÅGOTNES	1246	20	
0107 KÅRTVEIT/EIDE	1246	23	
0108	1246		
0201 SPJELD	1246		19
0202 FJEREIDE	1246		19
0203 KNAPPSKOG	1246		19
0204 MORLAND/MORLANDSTØ	1246		18-19
0205 KOLLTVEIT	1246	17	18
0206 BILDØY	1246		18
0207 EKERHOVD	1246		9
0208 LIE	1246		9
0301 ALGRØY	1246	7	
0302 SEKKINGSTAD	1246		6
0303 SKÅLVIK	1246		6
0304 SKOGE-MØVIK	1246	3	
0305 LOKØY	1246	5	
0306 SYLTØY	1246	4	
0307 NESSE	1246		1-2
0308 KALLESTAD	1246		1
0309 TELLNES	1246	8	
0310 ULVESETH	1246		2,16
0311 FJELL	1246		16
0401 ANGLEVIK/VÅGE	1246		15
0402 FOLDNES VEST	1246		15
0403 FOLDNES AUST	1246		15
0404 FOLDNES SØR	1246		15
0405 KNARREVIK	1246	13	14
0406 VALEN	1246		14
0407 STORHILLEREN/STRAUME	1246		12,14
0408 AREFJORD/BRATHOLMEN/SNEKKE	1246	11	12,14
0409 EBBESVIK	1246		12
0410 BJORØY	1246	10	

## KOMMUNE 1246 FJELL

TABELL 3. SAMMENLIGNBARHETEN MELLOM DELOMRÅDENE 1980  
OG FOLKETELLINGSKRETSENE 1970 OG 1960

DELOMRÅDE 1980	KOMM 1970	---KRETSER-1970---		KOMM 1960	---KRETSER-1960---	
		HELE	DELER AV		HELE	DELER AV
01 NORDRE FJELL	1246	20-25		1246	18-21	
				1258	11-12	
02 INDRE FJELL	1246	9		1246	9	
	1246	17-19		1246	15-17	
03 SØR OG YTRE FJELL	1246	1-8		1246	1-8	
	1246	16		1246	14	
04 LITLESOTRA OG BJØRØ	1246	10-15		1246	10-13	

## KOMMUNE 1246 FJELL

Tabell 4. Oversikt over kirkesogn/kapelldistrikt (menighet)

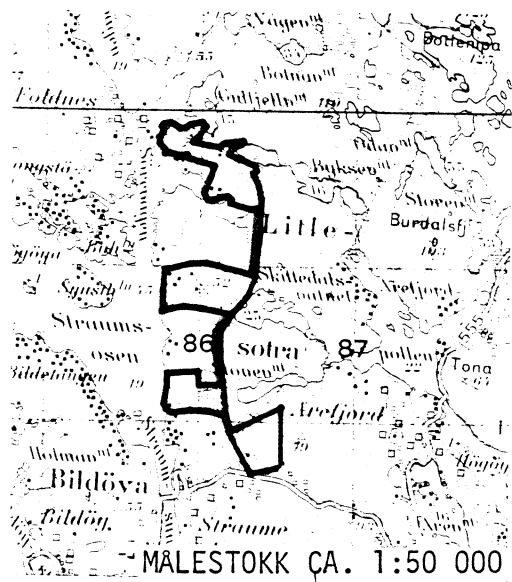
Menighet		Grunnkretsnummer	
Nummer	Navn	Hel	Del av
01	FJELL	0101-0107, 0201-0208, 0301-0311, 0401-0410	

## KOMMUNE 1246 FJELL

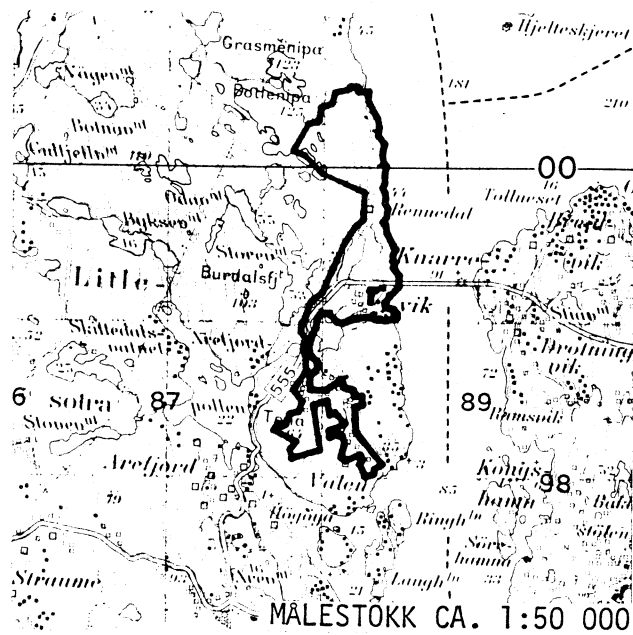
TABELL 5. OVERSIKT OVER TETTSTEDENE

TETTSTED		KOMM	
NR.	NAVN	NR.	OMFATTER TETTBEBYGGELSE I GRUNNKRETSENE
5191	SOLSVIK	1246	0103
5192	KOLLTVEIT	1246	0205
5193	STRAUME	1246	0403-0404, 0407
5194	KNARREVIK	1246	0405-0406
5195	BRATTHOLMEN	1246	0408

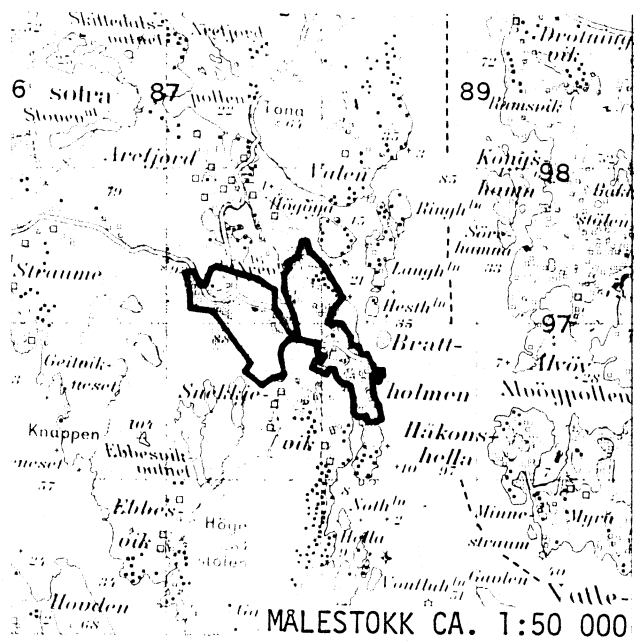
# AVGRENSING AV STRAUME TETTSTED



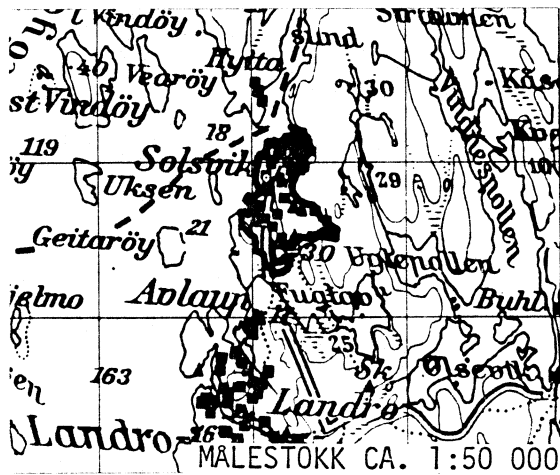
# AVGRENSING AV KNARREVIK TETTSTED



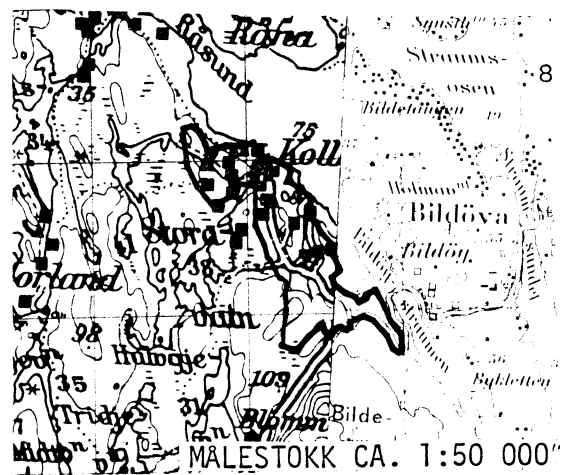
# AVGRENSING AV BRATTHOLMEN TETTSTED



# AVGRENSING AV SOLSVIK TETTSTED

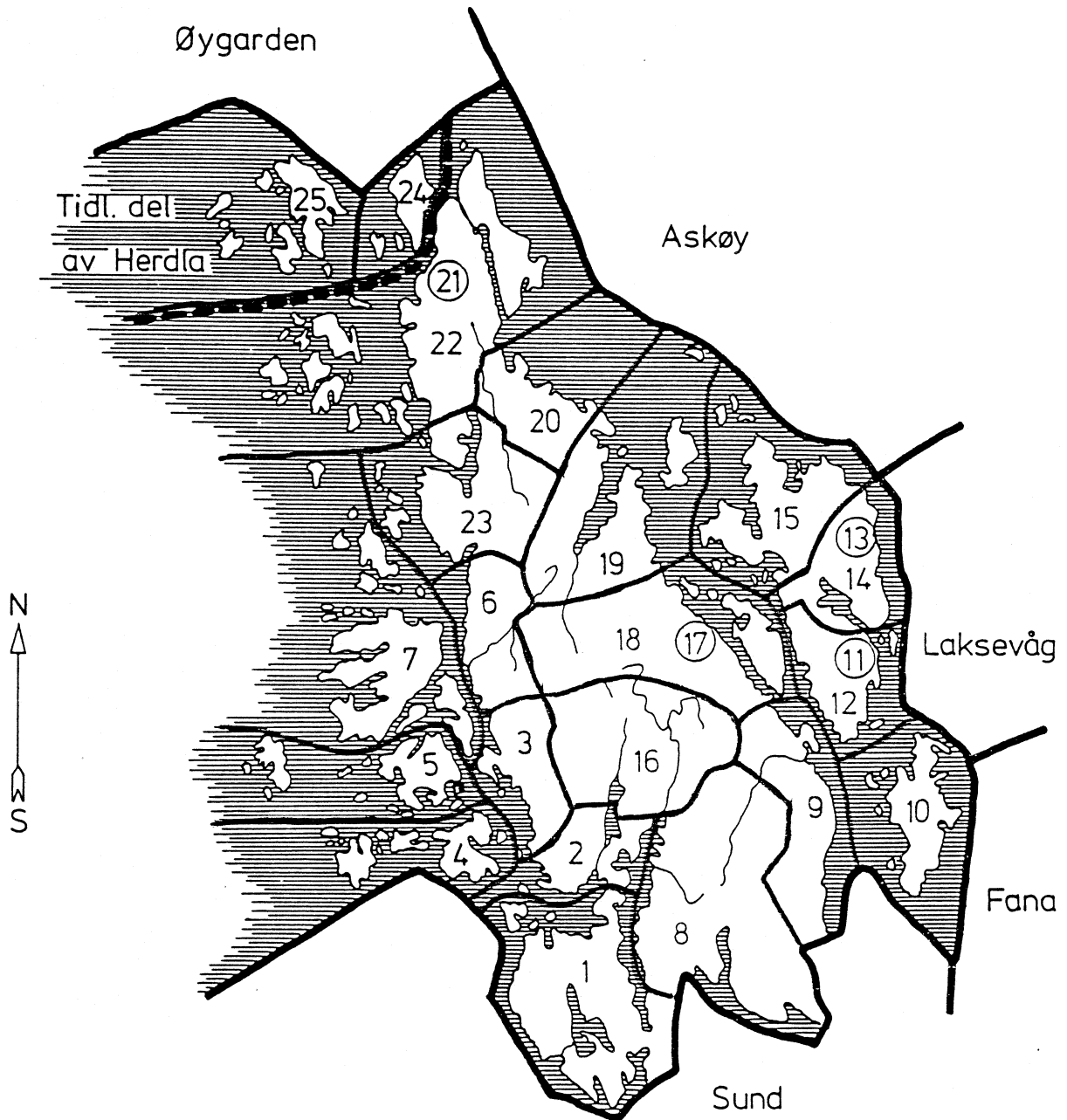


# AVGRENSING AV KOLLTVEIT TETTSTED



Med samtykke fra Norges geografiske oppmåling er NGOs kartmateriale brukt som kartgrunnlag.

# 1246 FJELL



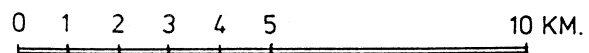
TEGNFORKLARING

- KOMMUNEGRENSE 1970
- - - KOMMUNEGRENSE I 1960, MEN IKKE I 1970
- KRETSGRENSE 1970

⑪ MARKERING AV TETTBYGD KRETS MED NR.

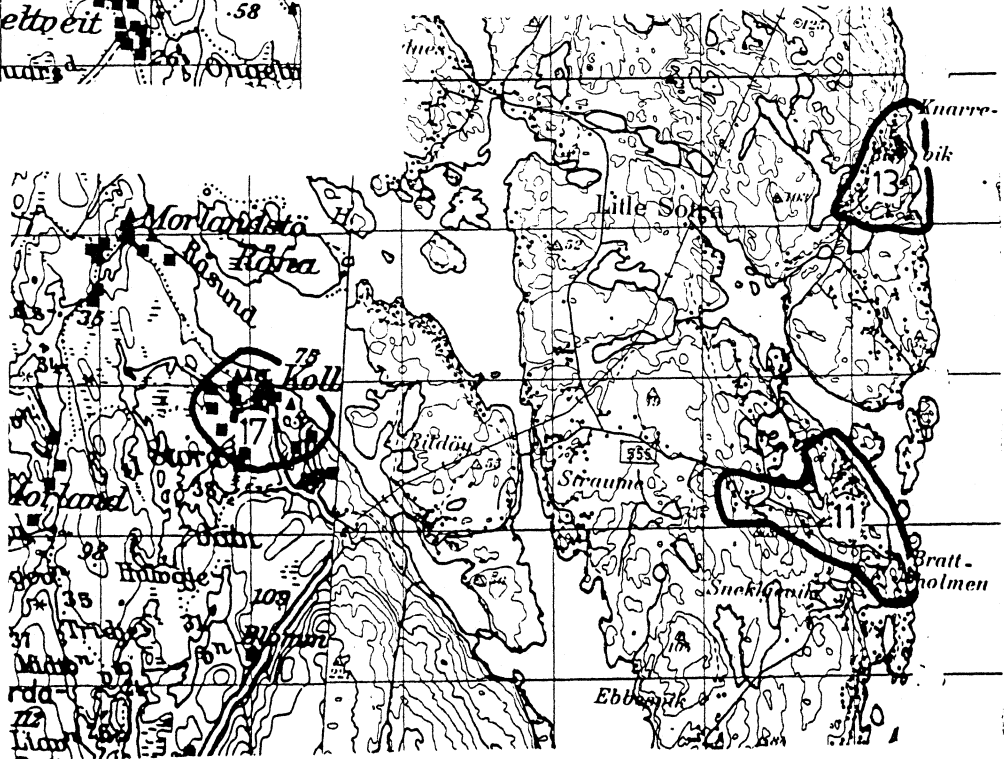
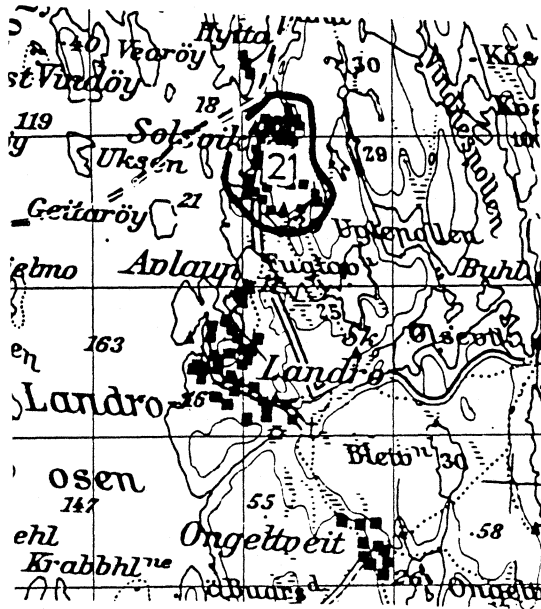
3 NR. PÅ SPREDTBYGD KRETS

MÅLESTOKK




# 1246 FJELL

## TETTBYGDE KRETSER



MÅLESTOKK 1:50 000



TEGNFORKLARING

— KRETSGRENSE 1970

11 NR. PÅ TETTBYGD KRETS

Med samtykke fra Norges Geografiske Oppmåling er N G O's kartmateriale brukt som kartgrunnlag.



