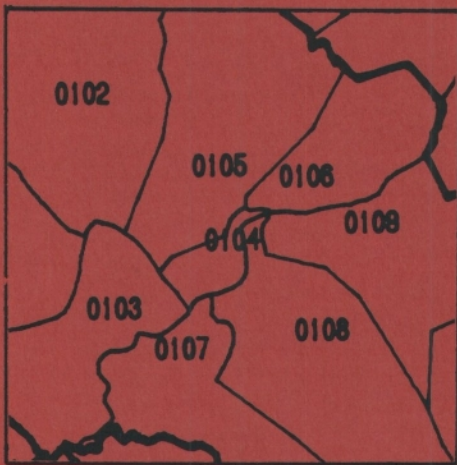


# GRUNNKRETSER OG TETTSTEDER



# DOKUMENTASJON 1980

2012 **ALTA**

## FORORD

Med bakgrunn i det økende behovet for statistikk for mindre områder innen kommunene og på tvers av kommunegrensene, startet Statistisk Sentralbyrå i 1976 arbeidet med en generell, stabil kretsinndeling. Kretsene blir kalt grunnkretser for å unngå forvekslinger med tidligere folketellingskretser og eksisterende skole- og valgkretser som dekker mer spesielle behov.

Et vesentlig siktepunkt var å kunne gi detaljert geografisk statistikk fra landbrukstellingene i 1979 og folke- og boligstillingene i 1980, men hensikten var også å få en geografisk enhet mer egnet for løpende statistikk.

Utgangspunktet for inndelingen har vært folketellingskretsene i 1970, men disse måtte mange steder nøye revideres i samråd med kommunene for å bli bedre egnet som en generell, geografisk basisenhet.

Formålet med dette heftet er å dokumentere kretsinnstillingen og lette arbeidet med analyser og praktisk bruk av kretsdata. Data for grunnkretser blir bl.a. tilgjengelige i egne kommunehefter fra Folke- og boligstillingene 1980. I de enkelte kommuner og i Statistisk Sentralbyrå finnes det også foreløpige befolkningstall pr. 1/7-79 og 1/11-80 for grunnkretser.

Prinsippene for kretsinnstillingen ble utformet gjennom drøftinger med brukere og gjennom et prøveprosjekt, og er beskrevet i et eget notat "Veiledning ved inndeling av kommunene i grunnkretser". Statistisk Sentralbyrå. 1977. Det blir også tatt sikte på å drøfte erfaringer fra arbeidet og utviklingsperspektiver nærmere i et særskilt hefte.

Utviklingen av GAB-systemet (Grunneiendom-, Adresse- og Bygningsregister) vil gi et regelmessig vedlikehold av bl.a. et adresseregister med koder for grunnkrets. Dette vil i framtida gi muligheter for bl.a. befolkningsstatistikk for grunnkretser, og lette oversikten i kommunene. Grunnkretsinnstillingen skal heretter holdes mest mulig fast. Det vil imidlertid kunne forekomme feilregistreringer. Henvendelser om slike feilregistreringer og spørsmål om eventuelle endringer i grunnkretsinnstillingen skal rettes til Fylkeskartkontoret i det aktuelle fylket, som vil ta saken opp med Byrådet. Spørsmål om grunnkretsinnstillingen generelt og arbeidet med den kan også rettes til Statistisk Sentralbyrå, Kongsvinger.

Arbeidet med kretsinnstillingen, som har hatt økonomisk støtte fra Miljøverndepartementet, har vært ledet av førstekonsulent Jan Byfuglien og konsulent Ole Ragnar Langen.

Statistisk Sentralbyrå, Oslo, juni 1981

Odd Aukrust

---

Eivind Hoffmann

## INNHOOLD

	Side
Generelt om grunnkretsinnndelingen, avgrensingen av tettsteder og registrering av kirkesogn/kapelldistrikt .....	3
Spesielle merknader til gjennomføringen i Alta kommune .....	8
Omfanget av grunnkretsene, fordelt på tett og spredt bebyggelse .....	10
Kart over inndelingen i grunnkretser .....	15
Sammenliknbarheten mellom grunnkretsene 1980 og folketellingskretsene 1970 .....	20
Sammenliknbarheten mellom delområdene 1980 og folketellingskretsene 1970 og 1960 .....	21
Oversikt over kirkesogn/kapelldistrikt (menighet) .....	21
Oversikt over tettstedene .....	21
Kart over avgrensing av tettstedene .....	22
<b>V e d l e g g</b>	
1. Kartskisse over kretsinnndelingen i 1970 .....	23
2. Oversiktskart over tettbygde kretser i 1970 .....	24

## GENERELT OM GRUNNKRETSINNDELINGEN, AVGRENSINGEN AV TETTSTEDER OG REGISTRERING AV KIRKESOGN/KAPELLDISTRIKT

### Formålet med og nytten av grunnkretsinnndelingen

Formålet med å dele kommunen inn i grunnkretser er å lage små stabile geografiske enheter som kan gi et fleksibelt statistisk grunnlag for kommunal og regional analyse, forvaltning og planlegging. Foruten å nytte disse slik de er, kan grunnkretsene grupperes til enheter som varierer fra formål til formål. Som minste byggekloss kan grunnkretsen settes sammen til geografiske enheter som er formålstjenlige f.eks. i planleggingen av eldreomsorgen eller til å studere utviklingen av elevgrunnet i grunnskolen på ulike alderstrinn. Aktuelle grupperingsenheter som kan gå på tvers av kommunegrensene er f.eks. vassdragsregioner og arbeidsmarkedsregioner.

I første omgang kommer Statistisk Sentralbyrå til å nytte inndelingen til å presentere data fra landbrukstellingen i 1979 og folke- og bolig tellingen i 1980. Som en kontroll på at det arbeidet som er gjort er riktig har en laget tabeller pr. 1/7-79 og 1/11-80 som gir befolkningstall fordelt på alder, kjønn og type bebyggelse.

### Krav til grunnkretsinnndelingen

Ut fra de formål inndelingen i grunnkretser skal tjene, ble det stilt en del krav som vi nedenfor kort skal gjennomgå.

1. Grunnkretsene må utformes slik at grensene er uforanderlige over en rimelig tidsperiode. Dette er et særdeles viktig krav. Stabile kretser er en helt avgjørende forutsetning for å kunne følge endringer på kretsnivå over tid. (se nedenfor).

Nå har dessverre kartgrunnet mange steder vært svært dårlig. Dette gjør at en spesielt i ubebodde områder må regne med at grensene må justeres slik at de faller sammen med eiendomsgrensene. Grunnkretsens omfang er definert ved adressene (gards- og bruksnr. eller gateadresse). En del steder er imidlertid eiendommene så store at en må regne med at grunnkretsgrensa må trekkes på tvers av eiendomsgrensa. Videre må en regne med endringer av grensene i ubebodde områder dersom disse blir bebygd med boliger, industri o.l. og grensene går på tvers av den nye bebyggelsen. De eneste endringer som kan tillates i bebodde områder er deling eller sammenslåinger av hele grunnkretser. Der nytt kartgrunnet viser at grensene i bebodde områder er trukket feil, må grensene på kartet justeres slik at de blir i samsvar med beskrivelsen (gateadresser eller gards- og bruksnr.).

2. Kretsene er i størst mulig grad søkt gjort sammenlignbare med folketellingskretsene i 1970 og tidligere tellinger slik at en kan følge utviklingen bakover i tid. Dette kravet strir imidlertid ofte mot kravet om at inndelingen skal bestå av sammenhengende geografiske områder og være hensiktsmessig til kommunal og regional planlegging. Der den gamle inndelingen fra folketellingen i 1970 ikke kunne nyttes direkte, har en likevel forsøkt å lage større enheter innen kommunen som kan sammenlignes. I noen tilfeller har ikke dette lyktes, enten ved at den gamle inndelingen bestod av ikke geografisk sammenhengende områder, eller fordi dette ville føre til en inndeling som kommunen mente ikke var formålstjenlig.

3. Grunnkretsene skal ikke være for store eller variere for mye i folketall og areal. Dette kravet er viktig for at grunnkretsen kan fungere som byggekloss ved inndeling i regioner av ulike slag. I spredtbygde strøk ble det som utgangspunkt sagt at grunnkretsene ikke burde overstige 300-400 personer og i tettbygde strøk 500-600 personer.

Arealet i kretsene bør heller ikke variere for mye. Spesielt større ubebodde områder som f.eks. Finnmarksvidda og Hardangervidda, er delt inn i ubebodde grunnkretser, der grensene er lagt i vannskillere.

Grensene for grunnkretsene er også forsøkt lagt slik at de i størst mulig grad er ensartede når det gjelder bebyggelsesstruktur, natur- og næringsgrunnlag og slik at de kommunikasjonsmessig hører sammen. Folketellingskretser fra 1970 er f.eks. ofte blitt delt fordi de enkelte deler av kretsen nå ikke lengre hører sammen kommunikasjonsmessig.

#### Inndelingen i delområder (bydeler/bygdelag)

Størrelsen på kommunene varierer svært mye. Det var derfor behov for å lage en fast inndeling som kunne gi data på et mer overordnet nivå enn grunnkretsen. En slik områdeinndeling vil være bedre egnet for data som blir for detaljert på kretsnivå samtidig som den vil være bedre egnet enn kretser til regionale oversiktsanalyser. Ut fra statistiske formål ble derfor grunnkretsene gruppert til delområder. Delområdene er angitt ved de to første sifrene i det 4-sifrede grunnkretsnummeret, mens de to siste sifrene angir nummeret på grunnkretsen innenfor delområdet.

Delområdene har som hovedregel 1 000-3 000 innbyggere i spredtbygde strøk og 3 000-6 000 i mer tettbygde strøk. Kommuner med under 1 000-2 000 innbyggere er vanligvis ikke delt inn i delområder.

### Registrering av tettsted

Ved Folketellingene 1960 og 1970 var kretsinnndelingen knyttet direkte til inndelingen i tettsteder. Dette er uheldig fordi tettstedsgrensene endrer seg over tid. Det er imidlertid fortsatt ønskelig å registrere tettbebyggelsen da dette er den eneste måten en kan få et realistisk bilde av utviklingen i urbaniseringen i Norge. Den enkelte adresse er derfor registrert med en egen kode for om adressen ligger innenfor eller utenfor tettsted, uavhengig av grunnkretsinnndelingen. Det er videre bygd opp et eget tettstedsregister som grupperer sammen tettbebyggelsen i de enkelte grunnkretser til tettsteder.

For at en hussamling skal kunne registreres som et tettsted må det bo minst 200 personer der og avstanden mellom husene må normalt ikke overstige 50 meter. Har en derimot fått en kjerne med 200 innbyggere, kan en vise mer skjønn ved avgrensingen. Husklynger som naturlig hører med til tettstedet, tas med selv om avstanden overskrider 50 meter. Avstanden mellom nærmeste hus i kjernen og den lille klynga, bør imidlertid ikke overstige 400 meter. Er avstanden større bør husklynga være stor nok til å danne eget tettsted. Grensene for tettstedene slik de er beskrevet i dette heftet, skal vise grensa for bebyggelsen slik den er 1. november 1980 og ikke inneholde områder som er blitt eller blir bebyggt seinere. Bebyggelse som skal regnes med i tettbebyggelsen er boliger, industri, forretninger, offentlige bygninger, idrettsanlegg o.l. Hytter og ren gardsbebyggelse skal bare regnes med i tettstedet dersom det ligger i eller i tilknytning til tettstedet, dvs. mindre enn 50 meter fra nærmeste hus i "kjernen" eller den lille husklynga som ligger over 50 meter fra "kjernen".

I praksis vil det finnes områder innenfor tettstedene der avstanden mellom husene overstiger 50 meter. Dette kan f.eks. være i industriområder eller idrettsanlegg som ligger i tilknytning til tettstedene. Videre kan det være naturlige hindringer som bergknauser, elver eller dyrkbare områder som en ikke får bygge ut.

Ved avgrensingen av tettstedene har Byrådet støtt på en rekke praktiske problemer som har sammenheng med at dette arbeidet er noe som har vært nytt for de kommunale myndigheter. Praksis ved avgrensingene kan derfor variere noe, men dette gir trolig ikke større registreringsfeil enn ved den metode som ble nyttet i 1970. En regner med at feil vil bli korrigert etter hvert som kommunen skal ajourføre grensene.

Hvert tettsted er tildelt et firesifret nummer i tillegg til kommune-nummeret.

### Registrering av kirkesogn og kapelldistrikt (menigheter)

Ved tidligere folketellinger har det vært et krav av folketellingskretsene skulle følge grensene for kirkesognene. Dette har en del steder vist seg utilfredsstillende da sognegrensene har vært foreldet i forhold til dagens bosettingsmønster. For å få statistikk for kirkesogn/kapelldistrikt er kirkesogn/kapelldistrikt registrert uavhengig av grunnkretsinnndelingen. Grensene for kirkesogn/kapelldistrikt kan derfor avvike fra grunnkretsgrensene, men de kirkelige myndigheter er oppfordret til å tilpasse de kirkelige inndelingene slik at grensene faller sammen med grensene for grunnkretsene. Dette letter registrering og ajourhold. Det er laget en egen katalog som grupperer menigheter til prestegjeld, prosti og bispedømme.

### Sammenlignbarhet med tidligere folketellinger

Ett av kravene som er satt til inndelingen i grunnkretser er at en bør forsøke å få til en så god sammenlignbarhet med folketellingskretsene i 1970 som mulig. I tabellene 2 og 3 har vi vist sammenlignbarheten mellom grunnkretsene 1980 og folketellingskretsene 1970 og delområdene og folketellingskretsene 1970 og 1960. Sammenlignbarheten er funnet ved å sammenligne kart fra de ulike tellingene. Det er ikke tatt hensyn til endringer av grensene i ubebodde strøk. Nøyaktigheten vil også avhenge av kvaliteten av kartgrunnlaget. Ved nærmere studium av adressene i de enkelte grunnkretsene kan en oppdage differanser mellom de ulike tidspunktene som ikke er oppdaget ved å sammenligne kart. Slike differanser kan skyldes feil ved tidligere tellinger.

Det arbeides med en omkoding av 1970-materialet til delområder i 1980, og det er også lagt til rette for en omkoding av 1970-kretser til grunnkrets 1980. Byrået har imidlertid foreløpig ikke ressurser til å gjennomføre dette.

### Dokumentasjon av kretsinnndelingen

Grunnkretser, tettsteder og kirkesogn/kapelldistrikt er dokumentert ved hjelp av kart og lister.

Kartdokumentasjonen er av varierende kvalitet. Alle grunnkretser i spredtbygde strøk er tegnet inn på kart i M 1:50 000. I tettbygde strøk er grunnkretsene tegnet inn på økonomisk kartverk av varierende målestokk 1:5 000, 1:10 000 og 1:20 000. Tettstedsgrensene er tegnet inn på kart i samme målestokk. Dessverre er det enkelte tettbygde områder hvor økonomisk kartverk ennå ikke finnes. Her er kretsinnndelingen og tettstedsavgrensingen dokumentert enten på reguleringskart i M 1:2 000, 1:1 000 eller 1:500 eller på flyfoto av ulik målestokk. Kirkesogn/kapelldistriktene er for de fleste prestegjeld dokumentert

på kart i M 1:50 000. Byrådet og kommunen skal ha den samme dokumentasjonen. Flere kommuner har lagt grunnkretsgrensene og avgrensingen av tettstedene på egne folier.

I Byrådet blir grunnkretsgrensene digitalisert (koordinatsatt) automatisk på kartgrunnlag i M 1:50 000 og økonomisk kartverk i tettbygde strøk. Videre blir tettstedsgrensene også digitalisert, vesentlig ut fra økonomisk kart i M 1:10 000. Kartene i dette notatet er framstilt ved hjelp av folier uttegnet på grunnlag av digitaliserte grunnkretsgrenser og tettstedsgrenser.

Disse inndelingene er kodet inn i adresseregisteret i Byrådet. Adresseregisteret inneholder bare bebodde adresser og bygger på folkeregisterets Magnetbåndregister. Dette adresseregisteret vil danne grunnlaget for etablering av Adresseregisteret i GAB-systemet (Grunneiendom-, Adresse- og Bygningsregister).

Kvaliteten på det foreløpige adresseregisteret er noe ujevn. Det har manglet presise retningslinjer for adressekoding i folkeregistrene. Noen har f.eks. nyttet fiktive adresser som ikke samsvarer med den offisielle matrikkelen. I tabell 1 kan det derfor finnes en del adresser som ikke kan regnes som offisielle adresser. Dette gjelder f.eks. bebodde eiendommer på statsgrunn i en del kommuner. Etter hvert blir offisiell adressering mer utbredt og ensartet, og registrene blir da lagt om.

Adresseregisteret kan inneholde enkelte adresser som er kodet i feil grunnkrets eller med feil type bebyggelse. Dette er imidlertid etableringsfeil som en regner med vil bli rettet opp etter hvert som registeret blir vedlikeholdt av kommunen.

Byrådet har etablert et adresseregister pr. 1/7-79 og et pr. 1/11-80.

### Den praktiske gjennomføringen

Det ble lagt stor vekt på å trekke kommunene aktivt inn i arbeidet med å fastlegge grunnkretsene og å avgrense tettstedene. Uten kommunenes lokalkunnskap ville det ikke ha vært mulig å kode adresseregisteret fullt ut, samtidig som kommunene er de eneste som kunne lage en inndeling som var brukbar for kommunal forvaltning og planlegging.

Allerede i 1976 ble de første kommunene kontaktet. Hver kommune fikk tilsendt et notat hvor omfanget av den enkelte folketellingskrets i 1970 var regnet opp. I notatet var det også et forslag eller skisse til inndeling i delområder og grunnkretser. Detaljeringen i forslaget var avhengig av kvaliteten på den gamle inndelingen og dokumentasjonen fra 1970. Kommunen ble bedt om å ta hensyn til framtidig utbygging. Samtidig ble kommunen bedt om å avgrense de husklyngene som tilfredsstilte kravene til tettsted eller som en ventet ville



tilfredsstille kravene ved utgangen av 1980. Etter korrespondanse og kontakt over telefon ble inndelingen fastlagt og tettstedene avgrenset. Inndelingen i grunnkretser og avgrensingen av tettstedene kan i et mindre antall kommuner av ulike grunner være av mindre bra kvalitet. Likevel bør en så langt det er mulig unngå å endre kretsinnndelingen, da dette vil ødelegge kontinuiteten i statistikken.

Høsten 1979 og 1980 ble det foretatt en ajourføring fram til 1/7-79. I første halvpart av 1981 ble så kretsinnndelingen, tettstedene og kirkesogn/kapelldistrikt ajourført pr. 1/11-80.

For å få kartlagt inndelingen i kirkesogn/kapelldistrikt ble sognepresten i hvert prestegjeld kontaktet. Sognepresten fikk tilsendt et kart der grunnkretsene var tegnet inn og ble bedt om å tegne inn grensene for kirkesogn/kapelldistrikt på kartet. Der grunnkretsene ble delt av et kirkesogn/kapelldistrikt ble prestene bedt om å liste opp de adresser i grunnkretsen som falt innenfor de enkelte kirkesogn/kapelldistrikt. Materialet ble så sendt Byrået via fylkeskartkontorene og bispedømmerådene som skulle foreta en første kontroll av materialet.

#### SPESEIELLE MERKNADER TIL GJENNOMFØRINGEN I ALTA KOMMUNE

Ved folketellingen i 1970 var kommunen delt inn i 32 folketellingskretser. Av disse svarte kretsene 5-10 og 32 til tettstedet Alta og krets 17 til tettstedet Talvik.

Tallet på grunnkretser er 43. Kommunen er delt inn i 6 delområder. Tidligere Talvik kommune er delt inn i to delområder langs fjorden. Videre er sentrumsområdet med tettstedet Alta delt i to pga. stort folketall. De spredtbygde områdene rundt tettstedet i gamle Alta kommune er igjen delt i to delområder.

Det er foretatt en del justeringer av kretsgrensene fra 1970 for å få de i mer samsvar med soneinndelingen som nyttes i planleggingen innenfor kommunen.

På grunn av et par mindre justeringer, danner grunnkretsene 0101, 0201 og 0203 en sammenlignbar enhet med folketellingskretsene 19-21 og 23. Området fra folketellingskrets 23 som er overført til grunnkrets 0201 var bebodd av 1-2 personer i 1972. Videre var området som er ført over fra folketellingskrets 20 til grunnkrets 0201 bebodd av noe i underkant av 10 personer i 1970. Grunnkrets 0201 er derfor tilført ca. 10 personer (1970) fra folketellingskretsene 20 og 23.

Mellom folketellingskretsene 29 og 30 er det gjort en grensejustering som gjør at de til sammen danner en sammenlignbar enhet med grunnkretsene 0107-0108 og 0110. Grunnkrets 0108 er blitt tilført ca. 20 personer (1970) fra folketellingskrets 30.

Ifølge kartet ser det ut til at et mindre område er overført fra folketellingskrets 3 til grunnkrets 0501. Dette kan være feil, slik at folketellingskrets 3 skal svare til grunnkrets 0303.

Det er foretatt en grensejustering mellom folketellingskretsene 4 og 12 (1970) som gjør at ca. 20 personer fra 1970 blir overført fra folketellingskrets 4 til grunnkrets 0409.

Mellom folketellingskretsene 15 og 11 (1970) er det også foretatt en grensejustering som gjør at også folketellingskrets 15 må trekkes inn i det store tettstedsområdet ved sammenligninger de to tidspunktene imellom. Området som er overført fra folketellingskrets 11 til grunnkrets 0403 var imidlertid bare bebodd av ca. 10 personer i 1970.

Sammenlignbarheten i tettstedet Alta er noe usikker. Ved sammenligninger her bør en gå ned på den enkelte adresse for å se om opprettet i tabell 2 stemmer.

De firesifrede numrene som er listet opp under bruksnummerfeltene for de ulike gardsnumrene er egentlig festenummer for eiendommer på statsgrunn.

TABELL 1. OMFANGET AV GRUNNKRETSENE, FORDELT PÅ TETT OG SPREDT BEBYGGELSE.

GRUNN- KRETSNR	NAVNET PÅ GRUNNKRETSEN	TYPE BEBYGGELSE	OMFANGET AV GRUNNKRETSENE
01 TIDLIGERE TALVIK KOMMUNE ØST			
0101	STJERNØY	SPREDT	GNR. 59 BNR. 11,15
		SPREDT	GNR. 60 BNR. 3
		SPREDT	GNR. 62 BNR. 3,14
		SPREDT	GNR. 63 BNR. 1,6,9,13,15,32,36,44,47-53,55-60,62-64
		SPREDT	GNR. 64 BNR. 1-2,5,19,27,29
0102	SEILAND	SPREDT	GNR. 68 BNR. 17
		SPREDT	GNR. 70 BNR. 7-11,16-19,21,25,27-28
		SPREDT	GNR. 71 BNR. 5-9,15,19,27,29-31,34,36-40,44,46-47
0103	LILLE LERRESFJORD	SPREDT	GNR. 76 BNR. 3,5,7,9-10,14-15,17-19,22,25-30,33,38-41,43,45,47,49-50,57,61-62,66,70,74,81-82,85
0104	STORE LERRESFJORD	SPREDT	GNR. 77 BNR. 2-3,10,14,22,25,27-28,31,34,38,44,46,48,65,78-79,85
0105	KOMAGFJORD	SPREDT	GNR. 78 BNR. 6-8,11,16,18-20,22,27-28,32-34,38,43-45,52-54
		SPREDT	GNR. 79 BNR. 1,4-5,7,14,19,25,27
0106	KORSFJORD	SPREDT	GNR. 80 BNR. 5-8,11,21,23-24,26,28-31,33,39,44-45,50-52,54-56,58-59,64,66,69,71-73
0107	NYVOLL	SPREDT	GNR. 81 BNR. 1,12,22,29-31,33-39,41,45,47-48,52-53,67-68,72,74-75,77,85-86,89-90,96-97,3695
0108	STOREKORSNES	SPREDT	GNR. 82 BNR. 3-4,8-9,15,19-20,23-24,31,33-34,38,45-48,51,54,59,61,63,68-71
		SPREDT	GNR. 83 BNR. 12,25,28-29
0110	KONGSHUS	SPREDT	GNR. 86 BNR. 1,4,7-9,14,16,33,36,38-40,48,56,62
0111	LEIRBOTN	SPREDT	GNR. 84 BNR. 2,12,16-22,27-28,30,32,39,43-44,46,50-52,54-56,59,70,72-73,78,83,87,92-96,98-99,101,105-108,138,143,157-158,161,167,169-170,172,179-180,183-184,195-196,204
02 TIDLIGERE TALVIK KOMMUNE VEST			
0201	ISNESTOFTEN	SPREDT	GNR. 46 BNR. 1,3,5,10,13-14,16,21,23,32,43,52,55,58,63-64,69,71,74-75,77,2456
		SPREDT	GNR. 47 BNR. 1-3,5,7-8,11-12,23,30-31,33,37-40,42,45-46,48,50,53
		SPREDT	GNR. 48 BNR. 13-14,19
		SPREDT	GNR. 56 BNR. 1
		SPREDT	GNR. 57 BNR. 25
0202	TAPPELUFT/RIVERBUKT	SPREDT	GNR. 52 BNR. 2,4-5,13,18-19,21-22,27,30,36-37,60,62,73,80-82,87-89,91
		SPREDT	GNR. 53 BNR. 1-2,6-7,9,11,13,20-21,26
		SPREDT	GNR. 54 BNR. 4
		SPREDT	GNR. 55 BNR. 15,17-18,23,25,27,37,40
0203	LANGFJORDBOTN	SPREDT	GNR. 49 BNR. 2,5,8-9,11-12,15,20,25-26,32
		SPREDT	GNR. 50 BNR. 1,5-6,8-14,27,32,42,47,50-51,53,61,64
		SPREDT	GNR. 51 BNR. 2-4,6,8-10,13,15,19,25,30-31,33,35-36,39,45,51,54-55,64,74-75,77-78,82,85-86,88,95,102,106,111
0204	TALVIK	TETT	GNR. 43 BNR. 1,3-5,9,13,18-19,22,24-26,28-31,42-43,55,63,69,82,85,94,97-100,102,104,106-110,112-114,117,120-122,126,130,133-134,146-147,151,153-154,156-157,160,162,165-169,172,176
		SPREDT	GNR. 40 BNR. 2

TABELL 1. OMFANGET AV GRUNNKRETSENE, FORDELT PÅ TETT OG SPREDT BEBYGGELSE.

GRUNN- KRETSNR	NAVNET PÅ GRUNNKRETSEN	TYPE BEBYGGELSE	OMFANGET AV GRUNNKRETSENE
0204	TALVIK	SPREDT	GNR. 41 BNR. 1,9-10,15,28,32-33
		SPREDT	GNR. 42 BNR. 1,4-5,7,15,29
		SPREDT	GNR. 43 BNR. 33,37-38,40,62,74-75,87-88,90, 103,105,119,128,131,142,152,178
		SPREDT	GNR. 44 BNR. 31
		SPREDT	GNR. 45 BNR. 4-5,7,16,28-29
03 TIDLIGERE ALTA KOMMUNE ØST			
0301	RUSSELUFT	SPREDT	GNR. 37 BNR. 4,15-16,23,27-28,32-33,38,44, 46,57-58,68-69,71,79,85,93-94,97-99,102
0302	RAFSBOTN	SPREDT	GNR. 36 BNR. 5-6,11,13,16,21,27-28,31,33- 39,41,45,51,53,55,58,60-62,65,67,70-71,78, 83-85,88,90,93-94,109,112,118-123,126-136, 138-140,143-144,146,149,2942,3189,3195,3209, 3219,3539
		SPREDT	GNR. 37 BNR. 10-12,14,73-74,88
0303	TRANSFARELV	SPREDT	GNR. 32 BNR. 14,82,85,88,101,103,106,109, 112,120-122,127-129,143,149,157,160-161,164, 168,174,183,190,192,199,202,3097,3180,3201, 3233,3676,3892
		SPREDT	GNR. 33 BNR. 3-5,9,17-18,23,31,36-38,40,44, 47-48,50,52-53,55,60-65,69,71-73,75-77,79, 83,88,3062,3204
		SPREDT	GNR. 34 BNR. 12
		SPREDT	GNR. 35 BNR. 1,20,28-29,37,39
0304	TVERRELVDALEN	SPREDT	GNR. 23 BNR. 42,44
		SPREDT	GNR. 31 BNR. 1,4,7-10,18,22,26-27,31,46,51- 52,54-55,57,64-71,74,77-78,83,86-89,91,98- 107,112-115,124,126,130-132,134-135,138,140- 142,144-152,154-161,3119,3418-3419,3472,3475, 3580,3587,3595,3597,3599,3610,3635
		SPREDT	GNR. 32 BNR. 3-4,8-9,13,16-17,22,24,27,33- 34,36,41,43,45,59,66-68,72,74,78,100,104- 105,108,115,117,124,133,141,150,152,155,172- 173,175-177,182,184,186,194,3750
04 TIDLIGERE ALTA KOMMUNE VEST			
0401	KÅFJORD	SPREDT	GNR. 1 BNR. 1,6,18
		SPREDT	GNR. 2 BNR. 4-11,13,16,18
		SPREDT	GNR. 3 BNR. 6-7,9,11,15-18,24,28-30,36,42, 46,48,52,55-57,60-61,68-69,73-77,85
0402	MATHISDALEN	SPREDT	GNR. 4 BNR. 18-19,21-22,25,34,36,38,40
0403	KVENVIK	SPREDT	GNR. 5 BNR. 1,3,6,8-9,11-13,29-30,32,35,37, 39-43,48-52,55,57,2928,3200,3528
		SPREDT	GNR. 6 BNR. 47-49,51
0404	ØVRE-ALTA	SPREDT	GNR. 19 BNR. 3-4,6,9-10,15,21,24,34,36-37, 3586
		SPREDT	GNR. 20 BNR. 4-9,15,23,29-30,32-33,36,38, 40-41,43,45-47,50-51,55,59,61-62,66,68,70, 74-75,79,81,85,87,90,95,97,99,107,109-115, 117-126,128-130,134-137,3846
0405	HOLMEN	SPREDT	GNR. 24 BNR. 4-5,8,13-15,17,27-28
		SPREDT	GNR. 25 BNR. 1,4,8,14,20,24-26,66,74,77
0406	EIBY/STORELVDALEN	SPREDT	GNR. 20 BNR. 57,82-83,116,131
		SPREDT	GNR. 21 BNR. 2-3,5-10,12,30-31,33,35-36,38, 40,45-46,48,55,58,66,69-76,78-81,83-85,88, 3101,3105
		SPREDT	GNR. 22 BNR. 6,11,21,26,30,36,42-43
		SPREDT	GNR. 23 BNR. 39,45
		SPREDT	GNR. 38 BNR. 3-4,6-8,11

TABELL 1. OMFANGET AV GRUNNKRETSENE, FORDELT PÅ TETT OG SPREDT BEBYGGELSE.

GRUNN- KRETSNR	NAVNET PÅ GRUNNKRETSEN	TYPE BEBYGGELSE	OMFANGET AV GRUNNKRETSENE
0409	RAIPAS	SPREDT	GNR. 25 BNR. 33,47,54,56-57,60,68,73,76,78-79,81-85,90,3190
		SPREDT	GNR. 29 BNR. 25,109-110,118
05	ALTA SENTRUM NORD		
0501	KRONSTAD	TETT	GNR. 27 BNR. 7-8,12,15-18,20,23-26,28-29,33
		TETT	GNR. 28 BNR. 1-3,6,9,15-17,19-27,29-30,32-33,36-39,41,44-48,50,52-56,59,61-62,64-65,67-68
		TETT	GNR. 29 BNR. 1,5-8,10-13,16-17,19-21,23-24,26,28-29,32-33,35-46,49,51-55,58-61,63-69,71,73,75-82,84-88,91-94,96,98-106,108,111-117,119-120,122-128,130-131,133-137,139-147,149,152-157,160-161,163-164,167-169,173
0502	ELVEBAKKEN	TETT	GNR. 13 BNR. 1-2,5-10,12-13,19,22,27,29,33-34,36-37,43,45,47,49,52-55,57,63,69,72-73,78,82,84,86,93,95,98-99,102,105,110,112-113,115,117-129,134,136-138,145,147,149-150,152,158,161-162,164,166-168,170,173-174,176,180,182,184,186-187,190,192-196,199-200,203-204,206-207,209,212,216-219,221,229-231,233-234,238,242-243,245-247,249,253-254,263-264
0503	ARONNES	TETT	GNR. 15 BNR. 28-29,49,85-87,89,100-103,109-110,112-113,115-116,119,123,125-126,129,131-136,138,140,145-146,151-153,157-158,164-166,172-175,177-180,188,190-193,195,197,2943,3024,3102,3109,3113,3116,3134,3138,3146,3149,3170,3178-3179,3196,3411,3459,3480,3523,3526,3688
		SPREDT	GNR. 15 BNR. 2,5-6,11-13,15,18,22,25,27,36,38,40-44,46-47,50,55,57,59-60,67,71,83,90,93,99,128,141-143,149-150,162-163,168-171,182,186,189,194,196,205,3040,3089,3150,3152,3154,3821
0504	SENTRUM	TETT	GNR. 39 BNR. 1,3,6-9,14-19,21-22,24-26,30-31,33,38,40-41,44,46,50-51,53,55-56,58-61,68,73-74,102,106,111,124,127,135-136,151-153,166,203-204,221-223,227,2970,2972,2975-2976,2980,2987-2988,2996-2998,3000,3023,3027,3045,3068,3142,3182,3237,3240,3242-3243,3274,3280,3285,3306-3307,3326-3328,3330,3333,3335-3343,3357-3359,3361,3363,3365,3372,3387,3389,3394,3399,3402-3403,3405,3417,3434,3460,3463,3468,3470,3479,3505-3506,3511-3512,3515,3518-3520,3530,3532-3534,3537-3538,3541,3543,3545-3547,3578,3584,3588,3609,3613,3616,3619-3622,3667,3764,3800,3921
0505	KOMSA	TETT	GNR. 39 BNR. 29,43,47,110,206,208-213,215-217,219-220,241,3060,3070,3075,3082,3090,3095,3110,3137,3205,3212,3308,3354,3366,3425,3473,3513,3614,3646-3647
0506	BUKTA	TETT	GNR. 12 BNR. 3,5-6,12,19,23-24,27-29,31,36,38-39,41-46,50-51,53-63,65-69,76-77,79-81,83,86-87,90,92-95,98-100,105-119,121-123,126-127,129-130,132-135,138,140-141,143,146-150,153-154,158-159,161-162,167,170,172,179-190,193-197,199,201,204-206,209,3091
		SPREDT	GNR. 12 BNR. 6,42,52,70,75,191-192,212,216-217
		SPREDT	GNR. 13 BNR. 22
0507	AMTMANNSNES	TETT	GNR. 12 BNR. 1-2,10-11,13,15-16,47,84-85,96,101,120,144,151-152,155,163,166,200
		SPREDT	GNR. 12 BNR. 25,165

TABELL 1. OMFANGET AV GRUNNKRETSENE, FORDELT PÅ TETT OG SPREDT BEBYGGELSE.

GRUNN- KRETSNR	NAVNET PÅ GRUNNKRETSEN	TYPE	OMFANGET AV GRUNNKRETSENE
06 ALTA SENTRUM SYD			
0601	ALTA NYE SENTRUM	TETT	GNR. 9 BNR. 177,189,251,298-300,326-327,329,332,340
		TETT	GNR. 15 BNR. 185
		TETT	GNR. 39 BNR. 3250,3275,3331,3364,3575
		SPREDT	GNR. 15 BNR. 96
		SPREDT	GNR. 16 BNR. 6-7,19,43,59
0602	ELVESTRAND	SPREDT	GNR. 15 BNR. 48-49
		SPREDT	GNR. 16 BNR. 2-3,8-10,15-16,28,33,37-38,44-46,54,56-58,60-61
		SPREDT	GNR. 17 BNR. 1,7,23,26,28,31-33,36,38,42,44,46,48-49
0603	MIDTBAKKEN	TETT	GNR. 9 BNR. 10-15,26,36,51,111,115,119,125,140-142,147-156,186-188,216,218,221-229,231,235,237-245,247-249,252-257,267,286,304,311,338,344,352-353,357,3527,3536,3586
		TETT	GNR. 39 BNR. 2,10-13,20,27,32,34,39,42,45,48-49,52,65,69-71,75-100,103-104,107-108,112-123,125-126,128-134,137-140,142-149,154-165,167-184,188,190-192,199-201,214,2949,2968,3014,3030,3032-3033,3036,3050,3067,3096,3106-3107,3127,3140,3143,3173,3176,3198,3217,3238,3241,3278,3370,3385-3386,3388,3390-3393,3395-3398,3400-3401,3404,3406-3410,3412,3415-3416,3431,3433,3442-3448,3456,3458,3461-3462,3464-3465,3467,3469,3471,3474,3483-3485,3488,3498-3500,3504,3507,3509,3514,3517,3522,3548,3579,3581-3583,3593,3612,3615,3648
0604	TOLLEVIK	TETT	GNR. 11 BNR. 2,6,12-45,47-49,51-53,57-60,62-63
0605	SKAIALUFT	TETT	GNR. 8 BNR. 60,65,87,94,103,105,126
		TETT	GNR. 10 BNR. 13-18,21,23-25,27,34
		SPREDT	GNR. 10 BNR. 6-12
0606	BOSSEKOP	TETT	GNR. 7 BNR. 2-4,9,27,30,32,41-44,47-50,53-54,56,58-59,61,65,69,74,83,88,102-103,105,135,139,218,2936,2951,3136,3272
		TETT	GNR. 8 BNR. 1-2,5,8,11,14,16-19,21,23,25-28,32-35,37,39-42,44-49,51,53,55,57-59,61-63,65,67,71-78,80,82,84-86,88-90,92-93,95-97,99-102,104,107-108,111-112,114,117-125,127-128,131,133-135,138-139,141-142
		TETT	GNR. 9 BNR. 5-8,16,23,31,37,50,65-66,69,71-72,77-80,83,85-86,88-92,95-96,99-101,105,107-108,110,112,116,118,120,123,129,134-135,157-159,164,167-169,171-174,176,178-180,183-185,191-194,196-197,199,201-205,207-211,213-214,217,219,232,236,258-260,262-263,266,268-270,272-275,277-280,282-283,288-289,291-295,297,316,324,341,2817,3276
		SPREDT	GNR. 9 BNR. 2,28,32,35,39,42,48,55,57,59-63,74,117,124,128,130,137,165,182,190,215,2939,3074,3079,3151,3287,3310-3312,3332,3428
		SPREDT	GNR. 18 BNR. 4,9
0607	GAKORI	TETT	GNR. 7 BNR. 17-19,22,24,28,39-40,45-46,57,62,65,78-82,89,91-94,96-99,111,113-115,117,119-126,128-134,140-141,143,147,150-162,164-166,168,171-176,178-184,186,188-192,194-196,198-203,207-208,210,212-217,219-227,229-242,244-245,247-256,260,262-272,274,279-282,284-286,288-313,315-331,333,335-339,341,347-349,352-354,356,358-359,361,364,366-368,370-371,373,375-376,379-380,382-386,388,391,395,2953-2956,2967,2969,3020,3026,3112,3133,3183,3211,3230,3264,3466,3486,3549,3617,3634,3665,3712,3716,3718
		TETT	GNR. 9 BNR. 40,49,133,265
		SPREDT	GNR. 19 BNR. 19-20,23,3141

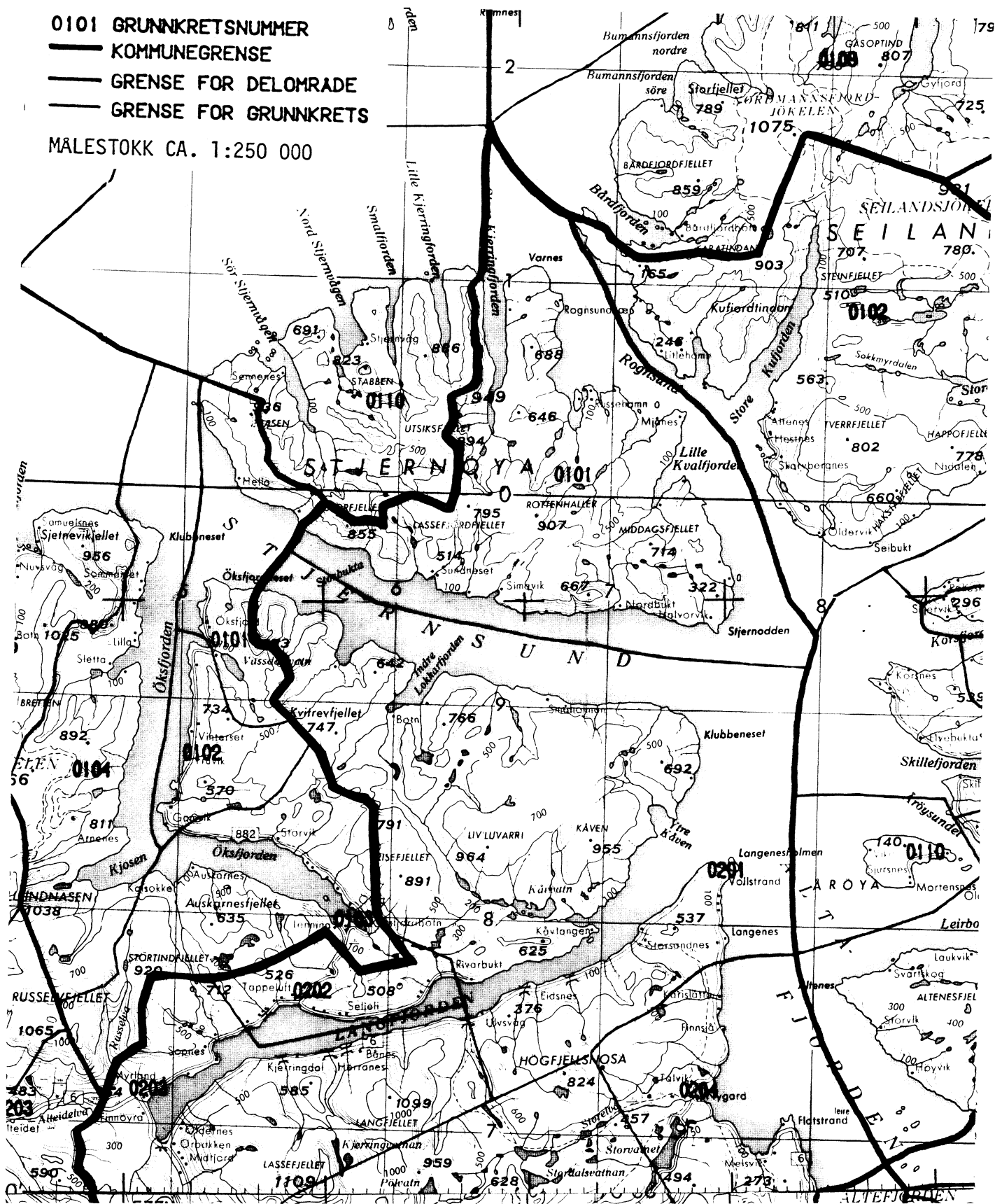
TABELL 1. OMFANGET AV GRUNNKRETSENE, FORDELT PÅ TETT OG SPREDT BEBYGGELSE.

GRUNN- KRETSNR	NAVNET PÅ GRUNNKRETSEN	TYPE BEBYGGELSE	OMFANGET AV GRUNNKRETSENE
0608	HJEMMELUFT	TETT	GNR. 6 BNR. 11,21,23,25,32-33,45,54-64,75-78,80,3234
		TETT	GNR. 7 BNR. 16,110,3233,3516
		SPREDT	GNR. 6 BNR. 12,14-16,18-19,26,28,30-31,37,40-44,52-53,65-66,69,72,79,3193,3271,3314,3643

# 2012 ALTA

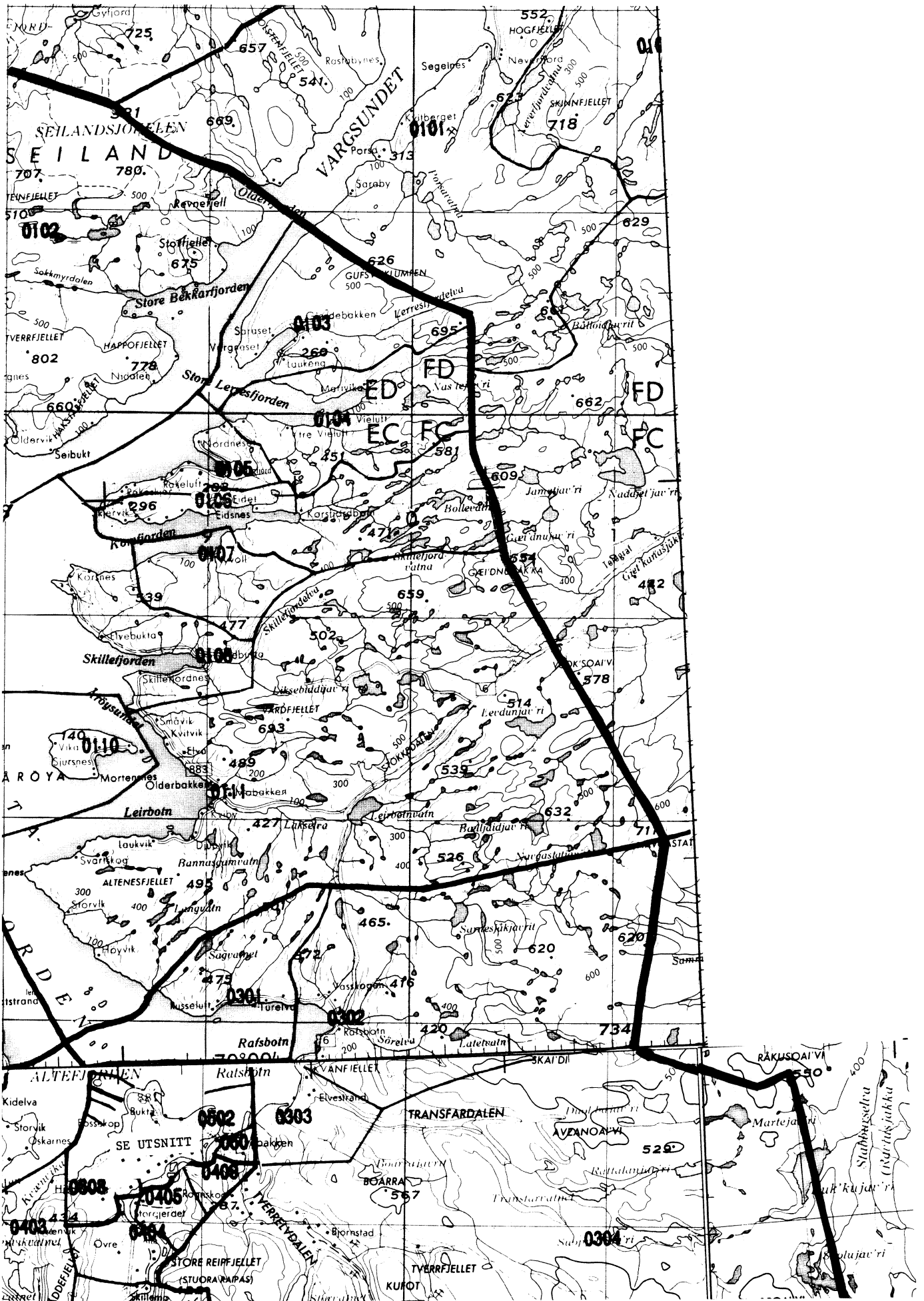
- 0101 GRUNNKRETSNUMMER
- KOMMUNEGRENSE
- GRENSE FOR DELOMRADE
- GRENSE FOR GRUNNKRETS

MALESTOKK CA. 1:250 000



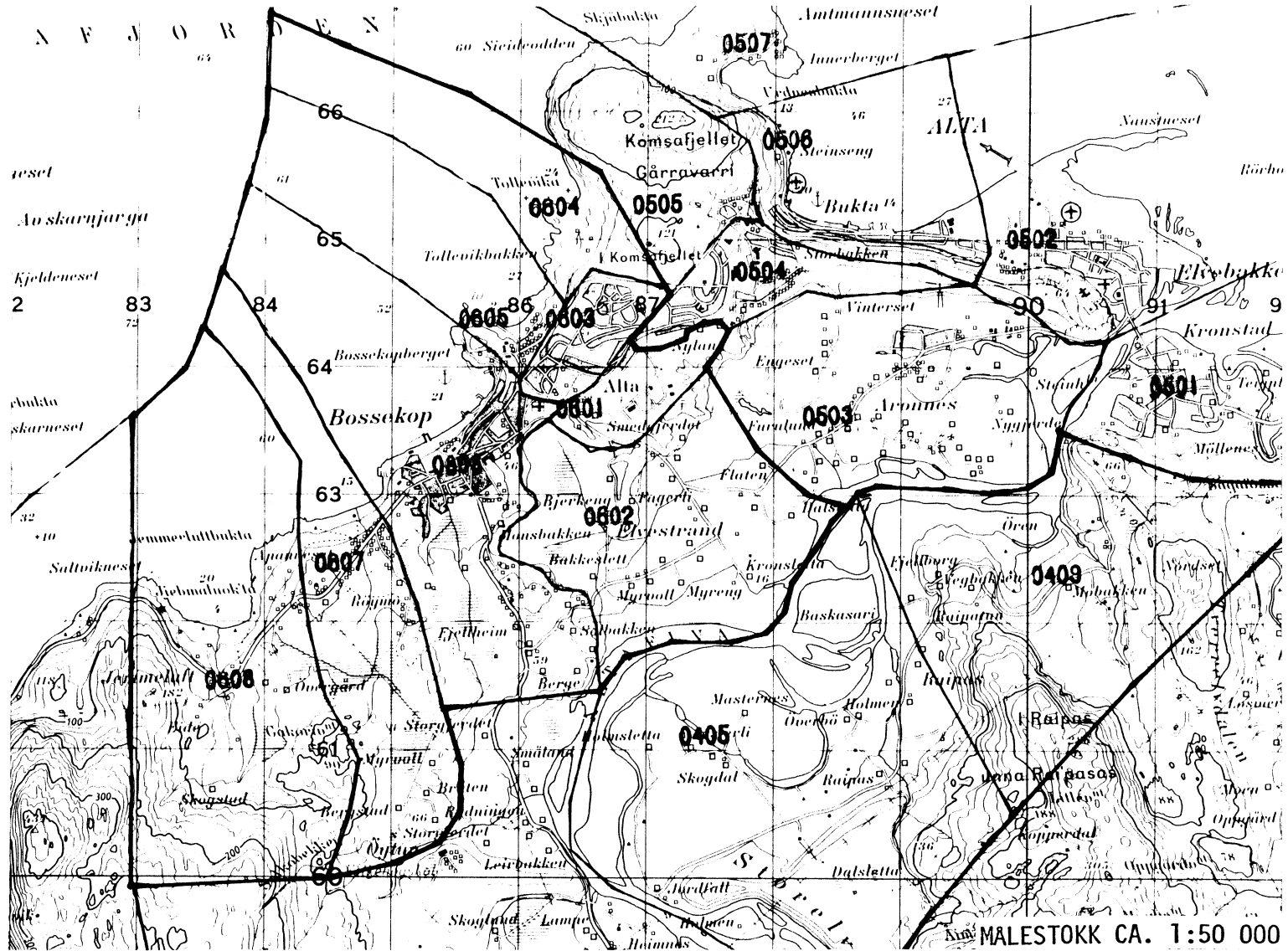








# UTSNITT AV KRETSKART



## KOMMUNE 2012 ALTA

TABELL 2. SAMMENLIGNBARHETEN MELLOM GRUNNKRETSENE 1980  
OG FOLKETELLINGSKRETSENE 1970

GRUNNKRETS 1980	KOMM 1970	---FOLKETELLINGSKRETS 1970---	
		HEL KRETS	DEL AV KRETS
0101 STJERNØY	2012		23
0102 SEILAND	2012	24	
0103 LILLE LERRESFJORD	2012	25	
0104 STORE LERRESFJORD	2012	26	
0105 KOMAGFJORD	2012	27	
0106 KORSFJORD	2012	28	
0107 NYVOLL	2012		29
0108 STOREKORSNES	2012		29-30
0110 KONGSHUS	2012		30
0111 LEIRBOTN	2012	31	
0201 ISNESTOFTEN	2012	19	20, 23
0202 TAPPELUFT/RIVERBUKT	2012	22	
0203 LANGFJORDBOTN	2012	21	20
0204 TALVIK	2012	18, 17	
0205 VASBOTNELV	2012		UBEBODD
0301 RUSSELUFT	2012	1	
0302 RAFSBOTN	2012	2	
0303 TRANSFARELV	2012	3	4
0304 TVERRELVDALEN	2012		4
0401 K&FJORD	2012		16
0402 MATHISDALEN	2012		16
0403 KVENVIK	2012	15	11
0404 ØVRE-ALTA	2012	13	12
0405 HOLMEN	2012		12
0406 EIBY/STORELVDALEN	2012	14	
0407 HELLETOPPEN/BJØRNHAUGENE	2012		UBEBODD
0408 BOTNELVEN/FISKERELVEN	2012		UBEBODD
0409 RAIPAS	2012		4
0501 KRONSTAD	2012	5	
0502 ELVEBAKKEN	2012	6	
0503 ARONNES	2012	32	11
0504 SENTRUM	2012		8
0505 KOMSA	2012		8
0506 BUKTA	2012		7
0507 AMTMANNSNES	2012		7
0601 ALTA NYE SENTRUM	2012		9, 11
0602 ELVESTRAND	2012		11
0603 MIDTBAKKEN	2012		9-10
0604 TOLLEVIK	2012		11
0605 SKAIALUFT	2012		10
0606 BOSSEKOP	2012		10-11
0607 GAKORI	2012		10-11
0608 HJEMMELUFT	2012		10-11

## KOMMUNE 2012 ALTA

TABELL 3. SAMMENLIGNBARHETEN MELLOM DELOMRÅDENE 1980  
OG FOLKETELLINGSKRETSENE 1970 OG 1960

DELOMRÅDE 1980	KOMM 1970	---KRETSE-1970--- HELE	DELER AV	KOMM 1960	---KRETSE-1960--- HELE	DELER AV
01 TIDLIGERE TALVIK K02012		24-31	23	2013	8-15	7
02 TIDLIGERE TALVIK K02012		17-22	23	2013	1-6	7
03 TIDLIGERE ALTA KOMM2012		1-3	4	2012	1-3	4
04 TIDLIGERE ALTA KOMM2012		12-16	4	2012	10	4
	2012		11	2012	13-16	9
05 ALTA SENTRUM NORD	2012	5-8	11	2012	5-8	9
	2012	32				
06 ALTA SENTRUM SYD	2012	9-10	11	2012	11-12	9

## KOMMUNE 2012 ALTA

Tabell 4. Oversikt over kirkesogn/kapelldistrikt (menighet)

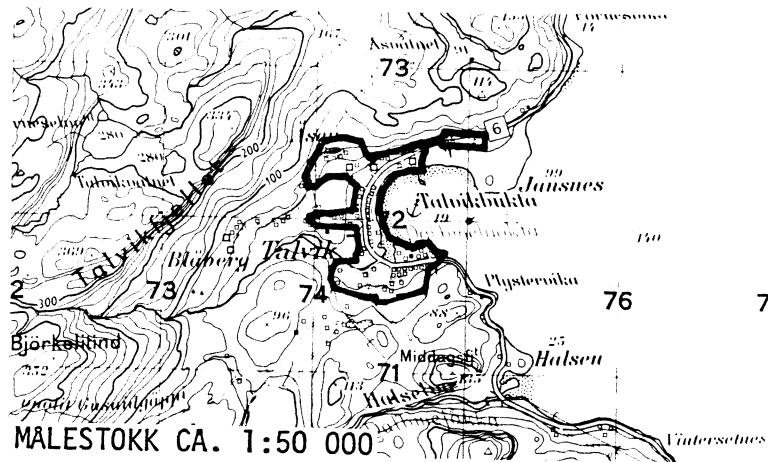
Menighet		Grunnkretsnummer	
Nummer	Navn	Hel	Del av
01	Alta	0301-0304, 0401-0409, 0501-0507, 0601-0608	
02	Talvik	0101-0108, 0110-0111, 0201-0205	

## KOMMUNE 2012 ALTA

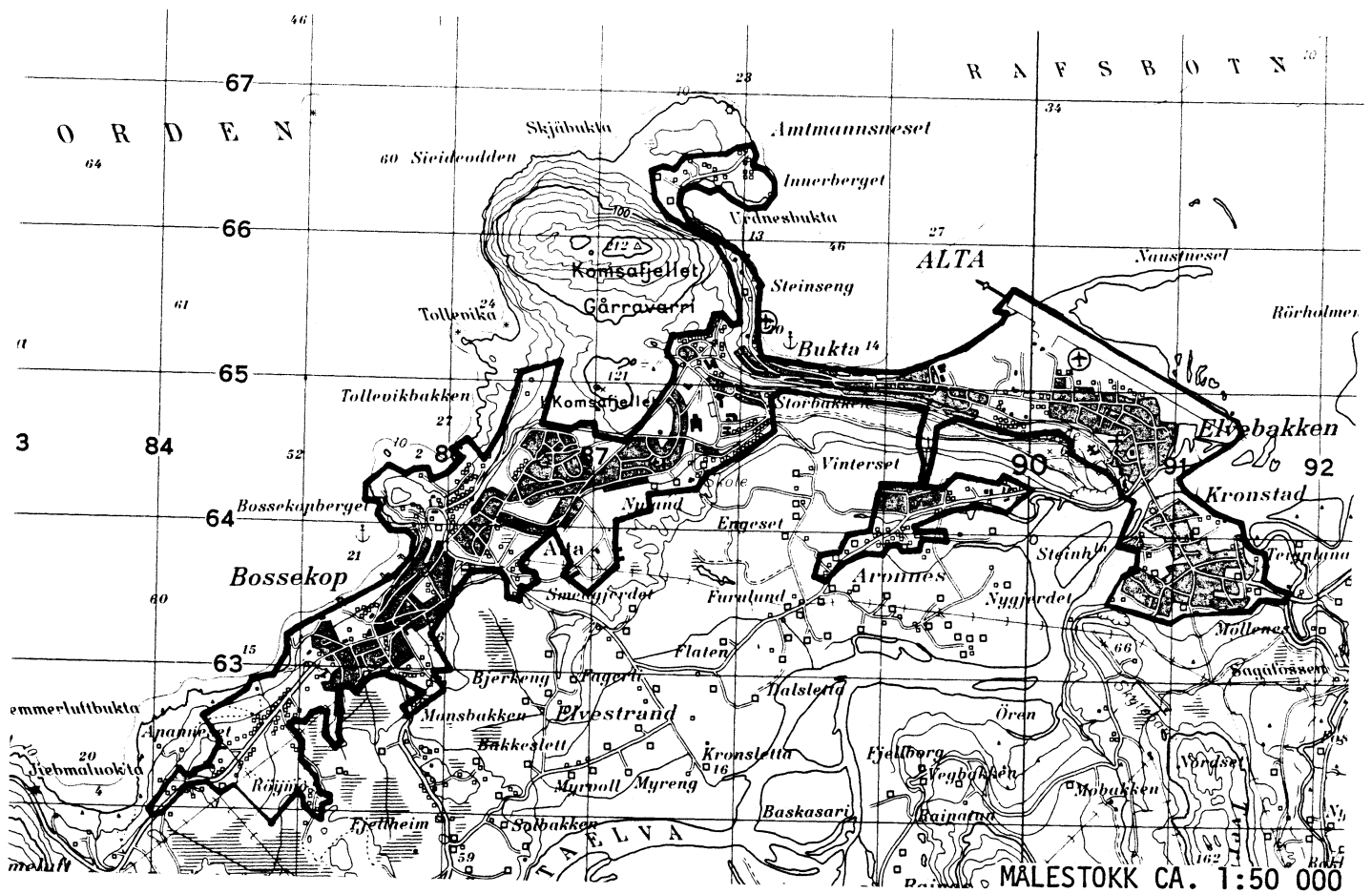
TABELL 5. OVERSIKT OVER TETTSTEDENE

TETTSTED NR. NAVN	KOMM NR.	OMFATTER TETTBEBYGGELSE I GRUNNKRETSENE
8541 TALVIK	2012	0204
8542 ALTA	2012	0501-0507, 0601, 0603-0608

## AVGRENSING AV TALVIK TETTSTED







## AVGRENSING AV ALTA TETTSTED

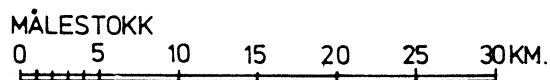
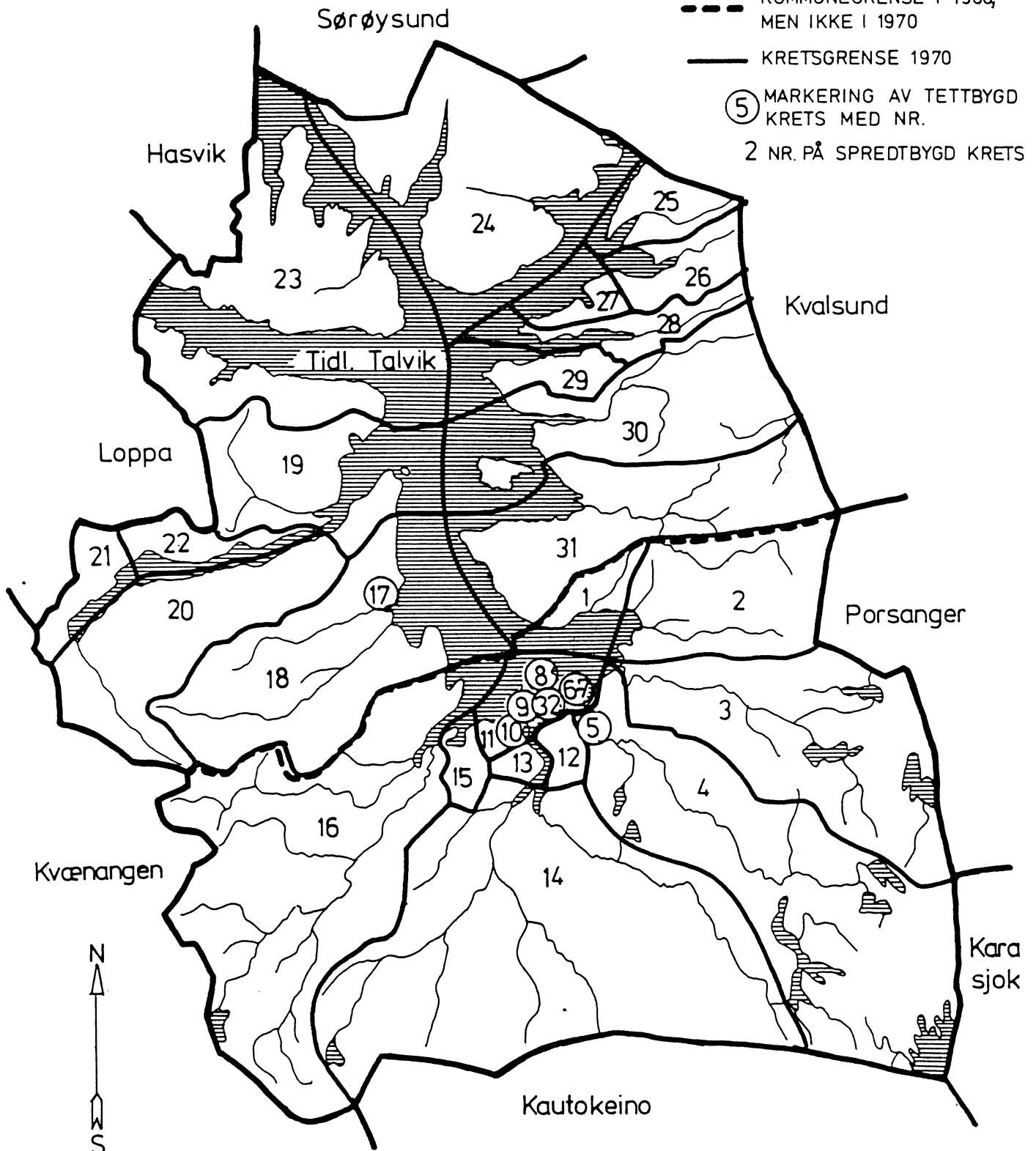


Med samtykke fra Norges geografiske oppmåling er NGOs kartmateriale brukt som kartgrunnlag.

# 2012 ALTA

## TEGNFORKLARING

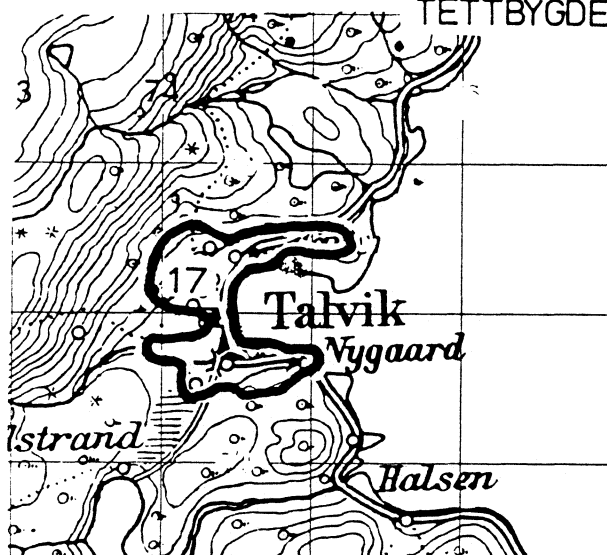
-  KOMMUNEGRENSE 1970
-  KOMMUNEGRENSE I 1960, MEN IKKE I 1970
-  KRETSGRENSE 1970
-  MARKERING AV TETTBYGD KRETS MED NR.
- 2 NR. PÅ SPREDTBYGD KRETS





# 2012 ALTA

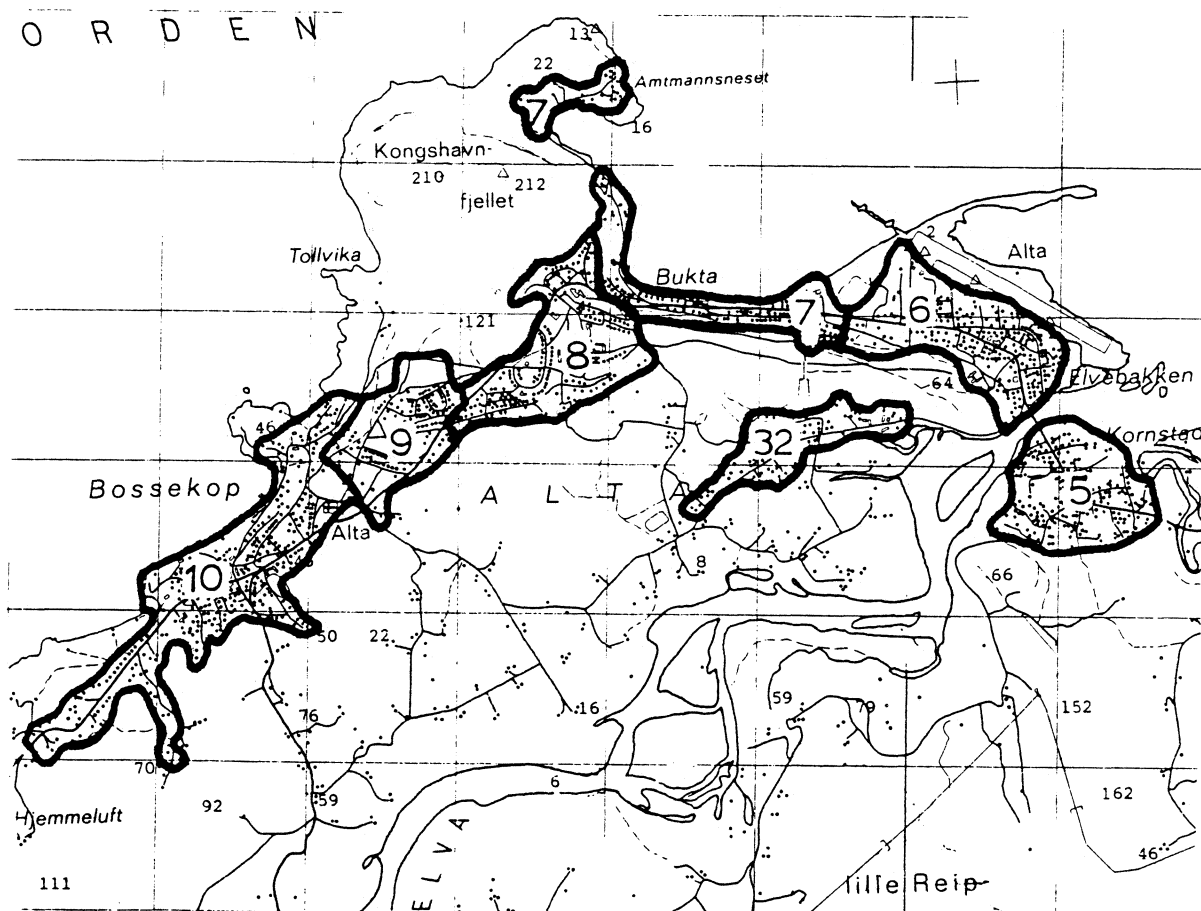
## TETTBYGDE KRETSER



### TEGNFORKLARING

— KRETSGRENSE 1970

5 NR. PÅ TETTBYGD KRETS



MÅLESTOKK 1: 50 000



Med samtykke fra Norges Geografiske Oppmåling er N G O's kartmateriale brukt som kartgrunnlag.

