

# GRUNNKRETSER OG TETTSTEDER



## DOKUMENTASJON 1980

0807 **NOTODDEN**

## FORORD

Med bakgrunn i det økende behovet for statistikk for mindre områder innen kommunene og på tvers av kommunegrensene, startet Statistisk Sentralbyrå i 1976 arbeidet med en generell, stabil kretsinndeling. Kretsene blir kalt grunnkretser for å unngå forvekslinger med tidligere folketellingskretser og eksisterende skole- og valgkretser som dekker mer spesielle behov.

Et vesentlig siktepunkt var å kunne gi detaljert geografisk statistikk fra landbrukstellingen i 1979 og folke- og bolig tellingen i 1980, men hensikten var også å få en geografisk enhet mer egnet for løpende statistikk.

Utgangspunktet for inndelingen har vært folketellingskretsene i 1970, men disse måtte mange steder nøye revideres i samråd med kommunene for å bli bedre egnet som en generell, geografisk basisenhet.

Formålet med dette heftet er å dokumentere kretsinnndelingen og lette arbeidet med analyser og praktisk bruk av kretsdata. Data for grunnkretser blir bl.a. tilgjengelige i egne kommunehefter fra Folke- og bolig tellingen 1980. I de enkelte kommuner og i Statistisk Sentralbyrå finnes det også foreløpige befolkningstall pr. 1/7-79 og 1/11-80 for grunnkretser.

Prinsippene for kretsinnndelingen ble utformet gjennom drøftinger med brukere og gjennom et prøveprosjekt, og er beskrevet i et eget notat "Veiledning ved inndeling av kommunene i grunnkretser". Statistisk Sentralbyrå. 1977. Det blir også tatt sikte på å drøfte erfaringer fra arbeidet og utviklingsperspektiver nærmere i et særskilt hefte.

Utviklingen av GAB-systemet (Grunneiendom-, Adresse- og Byggningsregister) vil gi et regelmessig vedlikehold av bl.a. et adresseregister med koder for grunnkrets. Dette vil i framtida gi muligheter for bl.a. befolkningsstatistikk for grunnkretser, og lette oversikten i kommunene. Grunnkretsinnndelingen skal heretter holdes mest mulig fast. Det vil imidlertid kunne forekomme feilregistreringer. Henvendelser om slike feilregistreringer og spørsmål om eventuelle endringer i grunnkretsinnndelingen skal rettes til Fylkeskartkontoret i det aktuelle fylket, som vil ta saken opp med Byrået. Spørsmål om grunnkretsinnndelingen generelt og arbeidet med den kan også rettes til Statistisk Sentralbyrå, Kongsvinger.

Arbeidet med kretsinnndelingen, som har hatt økonomisk støtte fra Miljøverndepartementet, har vært ledet av førstekonsulent Jan Byfuglien og konsulent Ole Ragnar Langen.

Statistisk Sentralbyrå, Oslo, juni 1981

Odd Aukrust

---

Eivind Hoffmann

INNHold

	Side
Generelt om grunnkretsinnndelingen, avgrensingen av tettsteder og registrering av kirkesogn/kapelldistrikt .....	3
Spesielle merknader til gjennomføringen i Notodden kommune .....	8
Omfanget av grunnkretsene, fordelt på tett og spredt bebyggelse .....	10
Kart over inndelingen i grunnkretser .....	18
Sammenliknbarheten mellom grunnkretsene 1980 og folketellingskretsene 1970 .....	21
Sammenliknbarheten mellom delområdene 1980 og folketellingskretsene 1970 og 1960 .....	22
Oversikt over kirkesogn/kapelldistrikt (menighet) .....	23
Oversikt over tettstedene .....	23
Kart over avgrensing av tettstedene .....	24
<b>V e d l e g g</b>	
1. Kartskisse over kretsinnndelingen i 1970 .....	25
2. Oversiktskart over tettbygde kretser i 1970 .....	26

## GENERELT OM GRUNNKRETSINNDELINGEN, AVGRENSINGEN AV TETTSTEDER OG REGISTRERING AV KIRKESOGN/KAPELLEDISTRIKT

### Formålet med og nytten av grunnkretsinnndelingen

Formålet med å dele kommunen inn i grunnkretser er å lage små stabile geografiske enheter som kan gi et fleksibelt statistisk grunnlag for kommunal og regional analyse, forvaltning og planlegging. Foruten å nytte disse slik de er, kan grunnkretsene grupperes til enheter som varierer fra formål til formål. Som minste byggekloss kan grunnkretsen settes sammen til geografiske enheter som er formålstjenlige f.eks. i planleggingen av eldreomsorgen eller til å studere utviklingen av elevgrunnlaget i grunnskolen på ulike alderstrinn. Aktuelle grupperingsenheter som kan gå på tvers av kommunegrensene er f.eks. vassdragsregioner og arbeidsmarkedsregioner.

I første omgang kommer Statistisk Sentralbyrå til å nytte inndelingen til å presentere data fra landbrukstellingen i 1979 og folke- og bolig tellingen i 1980. Som en kontroll på at det arbeidet som er gjort er riktig har en laget tabeller pr. 1/7-79 og 1/11-80 som gir befolkningstall fordelt på alder, kjønn og type bebyggelse.

### Krav til grunnkretsinnndelingen

Ut fra de formål inndelingen i grunnkretser skal tjene, ble det stilt en del krav som vi nedenfor kort skal gjennomgå.

1. Grunnkretsene må utformes slik at grensene er uforanderlige over en rimelig tidsperiode. Dette er et særdeles viktig krav. Stabile kretser er en helt avgjørende forutsetning for å kunne følge endringer på kretsnivå over tid. (se nedenfor).

Nå har dessverre kartgrunnlaget mange steder vært svært dårlig. Dette gjør at en spesielt i ubebodde områder må regne med at grensene må justeres slik at de faller sammen med eiendomsgrensene. Grunnkretsenes omfang er definert ved adressene (gards- og bruksnr. eller gateadresse). En del steder er imidlertid eiendommene så store at en må regne med at grunnkretsgrensa må trekkes på tvers av eiendomsgrensa. Videre må en regne med endringer av grensene i ubebodde områder dersom disse blir bebygde med boliger, industri o.l. og grensene går på tvers av den nye bebyggelsen. De eneste endringer som kan tillates i bebodde områder er deling eller sammenslåinger av hele grunnkretser. Der nytt kartgrunnlag viser at grensene i bebodde områder er trukket feil, må grensene på kartet justeres slik at de blir i samsvar med beskrivelsen (gateadresser eller gards- og bruksnr.).

2. Kretsene er i størst mulig grad søkt gjort sammenlignbare med folketellingskretsene i 1970 og tidligere tellinger slik at en kan følge utviklingen bakover i tid. Dette kravet strir imidlertid ofte mot kravet om at inndelingen skal bestå av sammenhengende geografiske områder og være hensiktsmessig til kommunal og regional planlegging. Der den gamle inndelingen fra folketellingen i 1970 ikke kunne nyttes direkte, har en likevel forsøkt å lage større enheter innen kommunen som kan sammenlignes. I noen tilfeller har ikke dette lyktes, enten ved at den gamle inndelingen bestod av ikke geografisk sammenhengende områder, eller fordi dette ville føre til en inndeling som kommunen mente ikke var formålstjenlig.

3. Grunnkretsene skal ikke være for store eller variere for mye i folketall og areal. Dette kravet er viktig for at grunnkretsen kan fungere som byggekloss ved inndeling i regioner av ulike slag. I spredtbygde strøk ble det som utgangspunkt sagt at grunnkretsene ikke burde overstige 300-400 personer og i tettbygde strøk 500-600 personer.

Arealet i kretsene bør heller ikke variere for mye. Spesielt større ubebodde områder som f.eks. Finnmarksvidda og Hardangervidda, er delt inn i ubebodde grunnkretser, der grensene er lagt i vannskiller.

Grensene for grunnkretsene er også forsøkt lagt slik at de i størst mulig grad er ensartede når det gjelder bebyggelsesstruktur, natur- og næringsgrunnlag og slik at de kommunikasjonsmessig hører sammen. Folketellingskretser fra 1970 er f.eks. ofte blitt delt fordi de enkelte deler av kretsen nå ikke lengre hører sammen kommunikasjonsmessig.

#### Inndelingen i delområder (bydeler/bygdelag)

Størrelsen på kommunene varierer svært mye. Det var derfor behov for å lage en fast inndeling som kunne gi data på et mer overordnet nivå enn grunnkretsen. En slik områdeinndeling vil være bedre egnet for data som blir for detaljert på kretsnivå samtidig som den vil være bedre egnet enn kretser til regionale oversiktsanalyser. Ut fra statistiske formål ble derfor grunnkretsene gruppert til delområder. Delområdene er angitt ved de to første sifrene i det 4-sifrede grunnkretsnummeret, mens de to siste sifrene angir nummeret på grunnkretsen innenfor delområdet.

Delområdene har som hovedregel 1 000-3 000 innbyggere i spredtbygde strøk og 3 000-6 000 i mer tettbygde strøk. Kommuner med under 1 000-2 000 innbyggere er vanligvis ikke delt inn i delområder.

## Registrering av tettsted

Ved Folketellingene 1960 og 1970 var kretsinnndelingen knyttet direkte til inndelingen i tettsteder. Dette er uheldig fordi tettstedsgrensene endrer seg over tid. Det er imidlertid fortsatt ønskelig å registrere tettbebyggelsen da dette er den eneste måten en kan få et realistisk bilde av utviklingen i urbaniseringen i Norge. Den enkelte adresse er derfor registrert med en egen kode for om adressen ligger innenfor eller utenfor tettsted, uavhengig av grunnkretsinnndelingen. Det er videre bygd opp et eget tettstedsregister som grupperer sammen tettbebyggelsen i de enkelte grunnkretser til tettsteder.

For at en hussamling skal kunne registreres som et tettsted må det bo minst 200 personer der og avstanden mellom husene må normalt ikke overstige 50 meter. Har en derimot fått en kjerne med 200 innbyggere, kan en vise mer skjønn ved avgrensingen. Husklynger som naturlig hører med til tettstedet, tas med selv om avstanden overskrider 50 meter. Avstanden mellom nærmeste hus i kjernen og den lille klynga, bør imidlertid ikke overstige 400 meter. Er avstanden større bør husklynga være stor nok til å danne eget tettsted. Grensene for tettstedene slik de er beskrevet i dette heftet, skal vise grensa for bebyggelsen slik den er 1. november 1980 og ikke inneholde områder som er blitt eller blir bebygd seinere. Bebyggelse som skal regnes med i tettbebyggelsen er boliger, industri, forretninger, offentlige bygninger, idrettsanlegg o.l. Hytter og ren gardsbebyggelse skal bare regnes med i tettstedet dersom det ligger i eller i tilknytning til tettstedet, dvs. mindre enn 50 meter fra nærmeste hus i "kjernen" eller den lille husklynga som ligger over 50 meter fra "kjernen".

I praksis vil det finnes områder innenfor tettstedene der avstanden mellom husene overstiger 50 meter. Dette kan f.eks. være i industriområder eller idrettsanlegg som ligger i tilknytning til tettstedene. Videre kan det være naturlige hindringer som bergknauser, elver eller dyrkbare områder som en ikke får bygge ut.

Ved avgrensingen av tettstedene har Byrået støtt på en rekke praktiske problemer som har sammenheng med at dette arbeidet er noe som har vært nytt for de kommunale myndigheter. Praksis ved avgrensingene kan derfor variere noe, men dette gir trolig ikke større registreringsfeil enn ved den metode som ble nyttet i 1970. En regner med at feil vil bli korrigert etter hvert som kommunen skal ajourføre grensene.

Hvert tettsted er tildelt et firesifret nummer i tillegg til kommunenummeret.

### Registrering av kirkesogn og kapelldistrikt (menigheter)

Ved tidligere folketellinger har det vært et krav av folketellingskretsene skulle følge grensene for kirkesognene. Dette har en del steder vist seg utilfredsstillende da sognegrensene har vært foreldet i forhold til dagens bosettingsmønster. For å få statistikk for kirkesogn/kapelldistrikt er kirkesogn/kapelldistrikt registrert uavhengig av grunnkretsinnndelingen. Grensene for kirkesogn/kapelldistrikt kan derfor avvike fra grunnkretsgrensene, men de kirkelige myndigheter er oppfordret til å tilpasse de kirkelige inndelingene slik at grensene faller sammen med grensene for grunnkretsene. Dette letter registrering og ajourhold. Det er laget en egen katalog som grupperer menigheter til prestegjeld, prosti og bispedømme.

### Sammenlignbarhet med tidligere folketellinger

Ett av kravene som er satt til inndelingen i grunnkretser er at en bør forsøke å få til en så god sammenlignbarhet med folketellingskretsene i 1970 som mulig. I tabellene 2 og 3 har vi vist sammenlignbarheten mellom grunnkretsene 1980 og folketellingskretsene 1970 og delområdene og folketellingskretsene 1970 og 1960. Sammenlignbarheten er funnet ved å sammenligne kart fra de ulike tellingene. Det er ikke tatt hensyn til endringer av grensene i ubebodde strøk. Nøyaktigheten vil også avhenge av kvaliteten av kartgrunnlaget. Ved nærmere studium av adressene i de enkelte grunnkretsene kan en oppdage differanser mellom de ulike tidspunktene som ikke er oppdaget ved å sammenligne kart. Slike differanser kan skyldes feil ved tidligere tellinger.

Det arbeides med en omkoding av 1970-materialet til delområder i 1980, og det er også lagt til rette for en omkoding av 1970-kretser til grunnkrets 1980. Byrået har imidlertid foreløpig ikke ressurser til å gjennomføre dette.

### Dokumentasjon av kretsinnndelingen

Grunnkretser, tettsteder og kirkesogn/kapelldistrikt er dokumentert ved hjelp av kart og lister.

Kartdokumentasjonen er av varierende kvalitet. Alle grunnkretser i spredtbygde strøk er tegnet inn på kart i M 1:50 000. I tettbygde strøk er grunnkretsene tegnet inn på økonomisk kartverk av varierende målestokk 1:5 000, 1:10 000 og 1:20 000. Tettstedsgrensene er tegnet inn på kart i samme målestokk. Dessverre er det enkelte tettbygde områder hvor økonomisk kartverk ennå ikke finnes. Her er kretsinnndelingen og tettstedsavgrænsingen dokumentert enten på reguleringskart i M 1:2 000, 1:1 000 eller 1:500 eller på flyfoto av ulik målestokk. Kirkesogn/kapelldistriktene er for de fleste prestegjeld dokumentert

på kart i M 1:50 000. Byrådet og kommunen skal ha den samme dokumentasjonen. Flere kommuner har lagt grunnkretsgrensene og avgrensingen av tettstedene på egne folier.

I Byrådet blir grunnkretsgrensene digitalisert (koordinatsatt) automatisk på kartgrunnlag i M 1:50 000 og økonomisk kartverk i tettbygde strøk. Videre blir tettstedsgrensene også digitalisert, vesentlig ut fra økonomisk kart i M 1:10 000. Kartene i dette notatet er framstilt ved hjelp av folier uttegnet på grunnlag av digitaliserte grunnkretsgrenser og tettstedsgrenser.

Disse inndelingene er kodet inn i adresseregisteret i Byrådet. Adresseregisteret inneholder bare bebodde adresser og bygger på folkeregisterets Magnetbåndregister. Dette adresseregisteret vil danne grunnlaget for etablering av Adresseregisteret i GAB-systemet (Grunneiendom-, Adresse- og Bygningsregister).

Kvaliteten på det foreløpige adresseregisteret er noe ujamn. Det har manglet presise retningslinjer for adressekoding i folkeregistrene. Noen har f.eks. nyttet fiktive adresser som ikke samsvarer med den offisielle matrikkelen. I tabell 1 kan det derfor finnes en del adresser som ikke kan regnes som offisielle adresser. Dette gjelder f.eks. bebodde eiendommer på statsgrunn i en del kommuner. Etter hvert blir offisiell adressering mer utbredt og ensartet, og registrene blir da lagt om.

Adresseregisteret kan inneholde enkelte adresser som er kodet i feil grunnkrets eller med feil type bebyggelse. Dette er imidlertid etableringsfeil som en regner med vil bli rettet opp etter hvert som registeret blir vedlikeholdt av kommunen.

Byrådet har etablert et adresseregister pr. 1/7-79 og et pr. 1/11-80.

### Den praktiske gjennomføringen

Det ble lagt stor vekt på å trekke kommunene aktivt inn i arbeidet med å fastlegge grunnkretsene og å avgrense tettstedene. Uten kommunenes lokalkunnskap ville det ikke ha vært mulig å kode adresseregisteret fullt ut, samtidig som kommunene er de eneste som kunne lage en inndeling som var brukbar for kommunal forvaltning og planlegging.

Allerede i 1976 ble de første kommunene kontaktet. Hver kommune fikk tilsendt et notat hvor omfanget av den enkelte folketellingskrets i 1970 var regnet opp. I notatet var det også et forslag eller skisse til inndeling i delområder og grunnkretser. Detaljeringen i forslaget var avhengig av kvaliteten på den gamle inndelingen og dokumentasjonen fra 1970. Kommunen ble bedt om å ta hensyn til framtidig utbygging. Samtidig ble kommunen bedt om å avgrense de husklyngene som tilfredsstilte kravene til tettsted eller som en ventet ville



tilfredsstille kravene ved utgangen av 1980. Etter korrespondanse og kontakt over telefon ble inndelingen fastlagt og tettstedene avgrenset. Inndelingen i grunnkretser og avgrensingen av tettstedene kan i et mindre antall kommuner av ulike grunner være av mindre bra kvalitet. Likevel bør en så langt det er mulig unngå å endre kretsinnndelingen, da dette vil ødelegge kontinuiteten i statistikken.

Høsten 1979 og 1980 ble det foretatt en ajourføring fram til 1/7-79. I første halvpart av 1981 ble så kretsinnndelingen, tettstedene og kirkesogn/kapelldistrikt ajourført pr. 1/11-80.

For å få kartlagt inndelingen i kirkesogn/kapelldistrikt ble sognepresten i hvert prestegjeld kontaktet. Sognepresten fikk tilsendt et kart der grunnkretsene var tegnet inn og ble bedt om å tegne inn grensene for kirkesogn/kapelldistrikt på kartet. Der grunnkretsene ble delt av et kirkesogn/kapelldistrikt ble prestene bedt om å liste opp de adresser i grunnkretsen som falt innenfor de enkelte kirkesogn/kapelldistrikt. Materialet ble så sendt Byrået via fylkeskartkontorene og bispedømmerådene som skulle foreta en første kontroll av materialet.

#### SPEIELLE MERKNADER TIL GJENNOMFØRINGEN I NOTODDEN KOMMUNE

Ved folketellingen i 1970 var kommunen delt inn i 37 grunnkretser. Av disse svarte kretsene 1-14, 16 og 27 til tettstedet Notodden og krets 19 til tettstedet Yli.

Kommunen er delt inn i 6 delområder og 49 grunnkretser. Av disse var 3 ubebodde i 1970.

Sammenliknbarheten med 1970-tellingen er god utenfor de tettbygde områdene.

I brev av 16. september 1981 gjør kommunen oppmerksom på en del enkeltadresser som er kodet i feil grunnkrets. Det er tatt hensyn til disse adressene ved publiseringen av dataene fra folketellingen 1980. Nedenfor har vi vist forholdet mellom korrekt og gal grunnkrets.

<u>Grunnkrets:</u>	<u>Adresse:</u>	<u>Kommentar:</u>
0107	gnr. 127, bnr. 12	sammenføyd med 127/2 i 1967 ligger i 0103
0208	gnr. 36, bnr. 3	oppført både som tett og spredt, skal være tett.
0208	gnr. 37, bnr. 1	skal være i 0210, tett
0209	gnr. 37, bnr. 1	" " " " "
0302	H. Wergelandsgt. 30	skal være i 0304
0303	Harald Bjerkesgt. 18.	skal være i 0504
0402	gnr. 90, bnr. 13	skal være spredt
0403	Søndre Skogenv. 16 og 18	skal være i 0404

<u>Grunnkrets:</u>	<u>Adresse:</u>	<u>Kommentar:</u>
0403	gnr. 92, bnr. 11, 27	skal være tett
0404	Bernt Støylensgt. 2	skal være i 0504
0407	Ole Bullsgt. 40	eksisterer ikke
0409	Kongsbergvn. 54	må være nr. 54B
0411	Høybøgt. 18	skal være i 0504
0502	G1. Hvalavei 1-4	skal være i 0503
0504	H. Knutsensgt. 3-4	eksisterer ikke, antakelig A. Knutsensgt.
0506	Sauheradvn. 80	skal være i 0507
0507	Ivar Aasensgt. 9	skal være i 0505

Ved en feil er det kommet inn en menighet i Adresseregisteret som ikke eksisterer. Dette må rettes under vedlikeholdet av Adresseregisteret i GAB.

TABELL 1. OMFANGET AV GRUNNKRETSENE, FORDELT PÅ TETT OG SPREDT BEBYGGELSE.

GRUNN- KRETSNR	NAVNET PÅ GRUNNKRETSEN	TYPE BEBYGGELSE	OMFANGET AV GRUNNKRETSENE
01 GRANSHERAD			
0101	BUSNES/RUDSGREND	SPREDT	GNR. 119 BNR. 1,3,5,11
		SPREDT	GNR. 120 BNR. 1-3,6,10,12
		SPREDT	GNR. 122 BNR. 3
		SPREDT	GNR. 123 BNR. 1-5
		SPREDT	GNR. 138 BNR. 1-2
		SPREDT	GNR. 140 BNR. 1
		SPREDT	GNR. 141 BNR. 5
0102	TINNOSET	SPREDT	GNR. 111 BNR. 1-4
		SPREDT	GNR. 112 BNR. 1,3-4,7-8,10,16-17
		SPREDT	GNR. 113 BNR. 2,8,10-11,14-15,18,24-25,27,30
		SPREDT	GNR. 114 BNR. 1,6
		SPREDT	GNR. 115 BNR. 1
		SPREDT	GNR. 117 BNR. 1-2,7
		SPREDT	GNR. 118 BNR. 2-3,5-8,13
0103	NISI	SPREDT	GNR. 125 BNR. 1,3-6,11-14,17-18,23,27-33,53,55-56,58-60
		SPREDT	GNR. 126 BNR. 1-5,9-12,14,17-18,21-23,26-28,32-33,37-39,42-43
		SPREDT	GNR. 127 BNR. 1,3,8
0104	BØEN/ØREKKE	SPREDT	GNR. 103 BNR. 3-4,7,13
		SPREDT	GNR. 104 BNR. 1,3-4,6-7,9,13,37-38
		SPREDT	GNR. 105 BNR. 1,3-5,7,9-11,13-17,22
		SPREDT	GNR. 106 BNR. 1-2
		SPREDT	GNR. 107 BNR. 2-3
		SPREDT	GNR. 108 BNR. 1,3,6,8
		SPREDT	GNR. 109 BNR. 2-3,13
		SPREDT	GNR. 110 BNR. 1
0105	HÅVE	SPREDT	GNR. 97 BNR. 1-2,4,15
		SPREDT	GNR. 98 BNR. 1-4
		SPREDT	GNR. 99 BNR. 1,3-4
		SPREDT	GNR. 100 BNR. 1-5,9,11-13,15-16,19-20,22,24,26,29
		SPREDT	GNR. 101 BNR. 1,3-4,8-15
		SPREDT	GNR. 102 BNR. 1,5,9-10
0106	ÅRLIFOSS	SPREDT	GNR. 9 BNR. 25
		SPREDT	GNR. 84 BNR. 1-4,18-19
		SPREDT	GNR. 85 BNR. 1,4
		SPREDT	GNR. 86 BNR. 1,5,14
		SPREDT	GNR. 87 BNR. 2-4,11-12,14,25-26,28-29,33-34,36-38,54-56,59-60
0107	FOLSLAND	SPREDT	GNR. 124 BNR. 1-2,5
		SPREDT	GNR. 127 BNR. 12
		SPREDT	GNR. 128 BNR. 1-3,12,16,22
		SPREDT	GNR. 129 BNR. 1-2,4-6,12-15
		SPREDT	GNR. 130 BNR. 1-5,22-23,26
		SPREDT	GNR. 131 BNR. 3
0108	BOLKESJØ	SPREDT	BOLKESJØ HOTEL 22
		SPREDT	GNR. 132 BNR. 1-2,4,6-9,12,14-15,17-18,20
		SPREDT	GNR. 133 BNR. 1-3,10,12,15-19,32,35-37,40-42
		SPREDT	GNR. 134 BNR. 1-4,7-8,10,13,41,44,59,75
		SPREDT	GNR. 135 BNR. 1,18,22,24,27
02 HEDDAL			
0201	SAUAR	SPREDT	GNR. 1 BNR. 1-3
		SPREDT	GNR. 2 BNR. 1,3-4,6,9-10
		SPREDT	GNR. 3 BNR. 1,3,7-11
		SPREDT	GNR. 4 BNR. 1,3-4,7-9,11
		SPREDT	GNR. 5 BNR. 1-2,4-6,9-10,12-13,15-17,19
		SPREDT	GNR. 6 BNR. 1-6
		SPREDT	GNR. 80 BNR. 2,4

TABELL 1. OMFANGET AV GRUNNKRETSENE, FORDELT PÅ TETT OG SPREDT BEBYGGELSE.

GRUNN- KRETSNR	NAVNET PÅ GRUNNKRETSEN	TYPE BEBYGGELSE	OMFANGET AV GRUNNKRETSENE
0202	ÅSE	SPREDT	GNR. 77 BNR. 1-4,6,10-12,14
		SPREDT	GNR. 78 BNR. 3-4,6
		SPREDT	GNR. 79 BNR. 1,3,6-7,9-10,13-14,19,21-22
		SPREDT	GNR. 80 BNR. 1,3
		SPREDT	GNR. 81 BNR. 1-2
		SPREDT	GNR. 82 BNR. 1,3
		SPREDT	GNR. 83 BNR. 1,4,7,9,13-16,18,21,23,27,31,34
0203	TVEITEN	SPREDT	GNR. 72 BNR. 1-2,8,11-12,14-15,18
		SPREDT	GNR. 73 BNR. 1
		SPREDT	GNR. 74 BNR. 1-3,6-8
		SPREDT	GNR. 75 BNR. 2-3,10-11,13-16,20,22
		SPREDT	GNR. 76 BNR. 1,4-5,11,13
0204	SELJORD	SPREDT	GNR. 7 BNR. 1-5,7,9
		SPREDT	GNR. 8 BNR. 2,7,9,12,16
		SPREDT	GNR. 9 BNR. 1,5-6,15-16,19,21-23
		SPREDT	GNR. 10 BNR. 1-2
		SPREDT	GNR. 11 BNR. 1-3,5-6,8,12-13,15-23
		SPREDT	GNR. 12 BNR. 2-3,5-6,8-11,13,15,17-22,24-29,31,33-34,36-40
		SPREDT	GNR. 15 BNR. 3
		SPREDT	GNR. 19 BNR. 6,8
		SPREDT	GNR. 21 BNR. 5,7,14,39
		SPREDT	GNR. 22 BNR. 4-5,11,14-15,20-21,25,28-29,31-32
0205	HÅBERG	SPREDT	GNR. 13 BNR. 1-3,5-6
		SPREDT	GNR. 14 BNR. 1,3-4
		SPREDT	GNR. 15 BNR. 1-2,4-5,8,11,13-14,16-19,21-22,24,27
		SPREDT	GNR. 16 BNR. 1,7-9,11,13-15
		SPREDT	GNR. 17 BNR. 1
		SPREDT	GNR. 18 BNR. 2
		SPREDT	GNR. 19 BNR. 7
		SPREDT	GNR. 21 BNR. 12,20-21,28,31-33,35,40-41,43,46,53
		SPREDT	GNR. 22 BNR. 3,7,19,24
		0206	STIVI
SPREDT	GNR. 19 BNR. 4,11		
SPREDT	GNR. 20 BNR. 1-2		
SPREDT	GNR. 21 BNR. 2-4,6,9,16,18-19,23,25-27,30,34,38,44,49,56		
SPREDT	GNR. 22 BNR. 1,9,12,16,23		
SPREDT	GNR. 25 BNR. 2,6-7,11-12,15-16,18-21,31-33,35-36,39-41,44,46-48,63		
SPREDT	GNR. 26 BNR. 1		
0207	HOLLA	SPREDT	GNR. 23 BNR. 1,3
		SPREDT	GNR. 24 BNR. 1-2,5-8
		SPREDT	GNR. 25 BNR. 1,3,5,9-10,23,52,54,61
		SPREDT	GNR. 27 BNR. 1,4-5,7,10-13
		SPREDT	GNR. 28 BNR. 1-4,6-7,9-13,16,18,21,23-24,26-27
		SPREDT	GNR. 29 BNR. 1-4,6-7
		SPREDT	GNR. 30 BNR. 1,4,6
SPREDT	GNR. 31 BNR. 3-5,7		
SPREDT	GNR. 33 BNR. 28		
0208	RYGI	TETT	GNR. 33 BNR. 2,18-21,27
		TETT	GNR. 34 BNR. 1,4,8-12,15-24
		TETT	GNR. 36 BNR. 3,14-16,19,42,62
		SPREDT	GNR. 31 BNR. 1-2
		SPREDT	GNR. 32 BNR. 1,3,6-9,11-13
		SPREDT	GNR. 33 BNR. 3,5-6,8,14,17,22,24-26,29-30,43-45
		SPREDT	GNR. 34 BNR. 1,5,13,17-18,21
		SPREDT	GNR. 35 BNR. 3,5,8
		SPREDT	GNR. 36 BNR. 1,3-4,6-7,11-13,17,22,24-25,28,43,60,63-64,94,114,124,126
		SPREDT	GNR. 37 BNR. 1

TABELL 1. OMFANGET AV GRUNNKRETSENE, FORDELT PÅ TETT OG SPREDT BEBYGGELSE.

GRUNN- KRETSNR	NAVNET PÅ GRUNNKRETSEN	TYPE	OMFANGET AV GRUNNKRETSENE
0209	SKILRUD	TETT	JOMFRU HOLSTS V 1-5,7-10,21
		TETT	KASINVEGEN 1-10,14,16,18,20,22,24-34,36
		TETT	LARSKÅSVEGEN 32,34-36,38-40
		TETT	O G HAUGES VEG 15-19,21,23-25,27,29,31-32
		TETT	O H SEMS V 1-4,6
		TETT	SKILRUDV 1,3,5,7-10,12-15
		TETT	STEINBAKKVEGEN 2-6,8-13,15
		TETT	TORS V 1
		TETT	GNR. 36 BNR. 33,42,61-62,67
		TETT	GNR. 37 BNR. 1,9-10,16,18,22,35,43-47,49-50,53-55,61-65,67-68,72,74-76,81,83,85,115,117-120,134,154,170,175,223,233
		TETT	GNR. 38 BNR. 7,10,12,15-16,19-21,26-27,35,45,56,61,74,76,89,91,94,101
		SPREDT	GNR. 37 BNR. 2
		SPREDT	GNR. 38 BNR. 31
		0210	SEM
TETT	BADSTUGUV 1-2,4,6		
TETT	KASINV 60-61,65,67,69-73,75,77,79		
TETT	LARSKÅSV 2,4,6,8-22,24,26,28-29,31		
TETT	MERDEV 24		
TETT	O G HAUGES V 2,4		
TETT	O H SEMS V 8-13,15-23,25-26,28,30		
TETT	ROGNÅKERV 1-4		
TETT	SEMSV 49,52,59,63,72,77,79,89		
TETT	TJØNNEBERGV 1-2,5,10,14		
TETT	VÅRFJOSLIA 1-3		
TETT	GNR. 36 BNR. 69		
TETT	GNR. 37 BNR. 1,8,12,29,37,92,97,103,105,138,156		
TETT	GNR. 38 BNR. 1,4,13,25,29,34,38,40-44,46-47,51,54,66,68,70-71,79,86,115		
SPREDT	GNR. 36 BNR. 10		
SPREDT	GNR. 37 BNR. 11,180		
SPREDT	GNR. 38 BNR. 48		
0211	HUSTVEIT	TETT	YLIV 5,23
		TETT	GNR. 63 BNR. 20,32,52,60,79,99
		TETT	GNR. 66 BNR. 1-7,9-13,16
		SPREDT	GNR. 63 BNR. 6,8,16-17,29,35
		SPREDT	GNR. 67 BNR. 1
		SPREDT	GNR. 68 BNR. 1-2,4,6-9
		SPREDT	GNR. 69 BNR. 1,3-6
		SPREDT	GNR. 70 BNR. 1-2,4-5,8-9
		SPREDT	GNR. 71 BNR. 2-6
		SPREDT	GNR. 76 BNR. 2
0212	YLI	TETT	OLA LENSMANNS V 1-17,23-36
		TETT	SKARDSV 2,4-6
		TETT	TVERRV 1-2
		TETT	YLIV 2,4,6,8,14,16,18,20,22,24-29
		TETT	GNR. 63 BNR. 2,14,18,21-27,40,42-43,45-46,50,54,56-58,70,74-75,77,80-81,90,94,96
		TETT	GNR. 64 BNR. 6
		SPREDT	GNR. 60 BNR. 1-4,8,10-11,13,15-23,25,27-28
		SPREDT	GNR. 61 BNR. 1-2,5-8,10,13-14,16-19
		SPREDT	GNR. 62 BNR. 1,4,6-8
		SPREDT	GNR. 63 BNR. 1,3,30,34,104
SPREDT	GNR. 64 BNR. 1,8,10		
SPREDT	GNR. 65 BNR. 1,3,6,8,12		
0213	STRAND	SPREDT	GNR. 52 BNR. 1-5,7,13
		SPREDT	GNR. 53 BNR. 1-2,4,6-9,11,13
		SPREDT	GNR. 54 BNR. 1,5-7,9-11,13-14
		SPREDT	GNR. 55 BNR. 1,10-11,14-19,21-26
		SPREDT	GNR. 56 BNR. 1-2,4-5,7
		SPREDT	GNR. 57 BNR. 1-2
		SPREDT	GNR. 58 BNR. 1,3-5,7-8,12,14-15,20
		SPREDT	GNR. 59 BNR. 1-6

TABELL 1. OMFANGET AV GRUNNKRETSENE, FORDELT PÅ TETT OG SPREDT BEBYGGELSE.

GRUNN- KRETSNR	NAVNET PÅ GRUNNKRETSEN	TYPE BEBYGGELSE	OMFANGET AV GRUNNKRETSENE
03 NOTODDEN VEST			
0301	TINNES 1	TETT	BONDALSGATE 1,3,5,7,9,11,13-18,20
		TETT	BRUHELLEVEGEN 1-6,8,10,12-16
		TETT	E RAUDESVEI 2,5,8
		TETT	FJELLHAUGVN 6
		TETT	FJELLMANNVEGEN 1-3,5-12
		TETT	HEDDALSVEN 29-30,32,35-36,39,43,49,51,53,65
		TETT	HENR WERGELANDSGT 1
		TETT	HITTERDALSVEN 10,14,16,18,20,22,24,26,28
		TETT	NESØYA 1,3
		TETT	NORD-TINNESV 1-6
		TETT	SAGDALEN 1-4
		TETT	SEMSV 1,3,5,7,9,11,13,15,17,19,21,23
		TETT	TINNESG 15
		TETT	TINNESGT 3,5-17,19,21
		TETT	VRÅDALSGATE 1-5,7-14,17-22
		TETT	GNR. 39 BNR. 1,5,7,10-11
		TETT	GNR. 40 BNR. 1,19
0302	TINNES 2	TETT	ANUNDSKÅSV 2,4,6-13,17,19
		TETT	BERGSTUGUVEGEN 22
		TETT	BORGERM DALENS GATE 2
		TETT	BØHERADS G 1,3,5,7,10,12-16,18,20
		TETT	H WERGELANDS G 2-4,8,10,12,14,30
		TETT	HUVESTADSGATE 1-5,7-8,14
		TETT	H GIBØENSGATE 2,4,6,8,10
		TETT	KÅFJELLVEGEN 4,6,8-9,11
		TETT	LANDSTADGT 1-4
		TETT	MARCUS THRANESGATE 1-5,7,9,11,13,15,17,19
		TETT	P HOGNESTADSGT 2-10,12-13,15,17
		TETT	PROF TRONSTADSGT 1-3,6,8
		TETT	SYKEHUSVEIEN 2,4,6
		TETT	TINNESG 22-27,29-31
0303	MEAKSMOEN	TETT	H A HANSENSGT 6,8,10,12,14,18
		TETT	HARALD BJERKES G 18
		TETT	H WERGELANDS G 9,27,29,31,33,35,37
		TETT	LANGKÅSVEN 1,3,5,7,9,11,13,17
		TETT	NESKERADGT 1,3,5,8,10,12
		TETT	PROF TRONDSTADS G 12,14
		TETT	STALLBAKKEN 1
		TETT	SYKEHUSVEIEN 1,3,5,7
		TETT	TINNESGATEN 32,34-41,43-46,48-51,53,55-68,70
0304	ANUNDSKÅS	TETT	ANDERS BUENSGT 2,4
		TETT	ANUNDSKÅSVEN 16,18,20-21,23-24,26,28,35,37,41,43,45,47,49,51-52,55-56,62
		TETT	ASBJ KLOSTERS GATE 2-3
		TETT	BERGSTUGOVN 31,34,36-44,46,48,50-51
		TETT	BORGERM DALENSGT 1,3
		TETT	CAPPELSTUGUVEIEN 2,4-8,10,12-15,17,19,21,23
		TETT	H WERGELANDSGT 24,26,28,30,32
		TETT	KIRSEBOMSVEI 1-7
		TETT	O BJAALANDS G 2,4,6,8,10
0305	SAGAFØSS	TETT	ANUNDSKÅSVN 64,66,68-70,72-73,75,88,90
		TETT	H A HANSENSGT 3,5
		TETT	HELLEBREKKEVEGEN 1-3,5-7,9-11,14-15,68
		TETT	KR LOFTHUS GATE 1-5,7-9,11
		TETT	O BJÅLANDSGT 1,3,5,7,9,11,13,15,17,19,21,23,25,27,29,31
		TETT	SAGAFØSSV 13,15,17,19,21,25,27,29,31,33,35,37,39,41-43,45,47,49,51,53,55,57,59,61,63,65,67,70,72,74,76,78
		TETT	SVELGFØSSVEIEN 9,11,17
		SPREDT	JUVBEKKVEGEN 7,9
		SPREDT	KÅFJELL 0

TABELL 1. OMFANGET AV GRUNNKRETSENE, FORDELT PÅ TETT OG SPREDT BEBYGGELSE.

GRUNN- KRETSNR	NAVNET PÅ GRUNNKRETSEN	TYPE BEBYGGELSE	OMFANGET AV GRUNNKRETSENE
04 NOTODDEN NORDØST			
0401	LISLEHERAD	SPREDT	GNR. 88 BNR. 1-2,4-6,13
		SPREDT	GNR. 89 BNR. 1,3-5
		SPREDT	GNR. 91 BNR. 1,6,9
		SPREDT	GNR. 92 BNR. 1,4,9-10,12,17,25,29
		SPREDT	GNR. 93 BNR. 1-3,5,12-13,15-16,21-24,26,28
		SPREDT	GNR. 94 BNR. 1,5-9,12-14,17-19,22-27,31-34
		SPREDT	GNR. 95 BNR. 1-2,4
0402	SVELGFOSS	TETT	GNR. 90 BNR. 13
		SPREDT	BJARNE HANSENS V 1-7,10-13,16,18
		SPREDT	HAUGV 1,3,5,7
		SPREDT	HØIMYRV 1,5,7,9-10,12,14
		SPREDT	KLOUMANNV 1-8,11,13
		SPREDT	LEIRBRUHAUGEN 1-2,4,6,8
		SPREDT	GNR. 90 BNR. 1,5,10,17,26,30-31,41,50,56,59,61,67-69
0403	NORDRE SKOGEN	TETT	ARNESJORDET 0
		TETT	HULDREVEGEN 2
		TETT	ARNESJORDET 10
		TETT	KUFAV 2,4-5
		TETT	LIENFOSSV 5,15
		TETT	LISLEHERADV 90,92,94-105,107,109,111,113,115,117
		TETT	N SKOGENVEI 2-6,8-11,17,19,21,23
		TETT	SKARDSÅSVEGEN 1-3
		TETT	SVINGEN 1,3,5
		TETT	SØNDRE SKOGENVEI 16,18,20,22,24-25,29,31,34,36,38,40,42,47
		TETT	ARNESV 1-15
		TETT	GNR. 41 BNR. 43
		TETT	GNR. 44 BNR. 145,148,169,172
		TETT	GNR. 91 BNR. 7-8
		TETT	GNR. 92 BNR. 19,21-22,24
		TETT	GNR. 93 BNR. 10,14,19-20,25,30
		SPREDT	GNR. 92 BNR. 11,27
0404	SØNDRE SKOGEN	TETT	BERNT STØYLENS G 2
		TETT	KR UPPDALS G 37-55
		TETT	LISLEHERADV 58,60,62,64,66,68,70,72-79,81,83,85-87,89
		TETT	R WICKSTRØMSGT 3,5,7,9,11,13
		TETT	SØNDRE SKOGENVEI 1-12,14-15,17,19,21,23
		TETT	VIGGO HANSTEENSGT 18,20,22,24,26,28,30,34,36,38,40,42,44
0405	KASINMOEN/LIEN	TETT	BJØRN FARMANNS GATE 3
		TETT	FURUVEIEN 2,4,8,10,16
		TETT	KANALBYEN 1-7,9,11,13
		TETT	KANALVEIEN 43,47,49,51,53,55,57,59,61,63,65
		TETT	LIENFOSSVEIEN 22,26
		TETT	LIENVEIEN 34,36,38,40,42,44,46,48,50,52,55-56,59-62,64,66-68,70,72
		TETT	O SVERDRUPSGT 39,41,43,45,47-72,75,77-78,80,82,84,86
0406	SKOLEOMRÅDET	TETT	IDRETTSVEIEN 2,4,8,10,12,14-15,17
		TETT	KR UPPDALS G 1-9,11,13,15,17,19,21,33,35
		TETT	LISLEHERADVEGEN 31,33,35,37-38,40,42-43,45-49,51-53,55-57,59,61,63
		TETT	MEHEIAVEIEN 4,6-8
		TETT	RUGDEVEIEN 1-14,16
		TETT	V HANSTEENSGATE 1-17,19,21,23
		TETT	RSV 1-14,16,18,20
0407	LIENVEIEN	TETT	F NANSSENS G 42
		TETT	GRIEGSGATE 21,23,25
		TETT	KANALVEIEN 11,13,15,17,19,21,23,25,27,29,33,35,37,39,41
		TETT	KONGSBERGV 6,8
		TETT	LIENVEIEN 2-12,14-24,28,30,32
		TETT	LISLEHERADVEGEN 10,12,14,16,18,20,23

TABELL 1. OMFANGET AV GRUNNKRETSENE, FORDELTE PÅ TETT OG SPREDT BEBYGGELSE.

GRUNN- KRETSNR	NAVNET PÅ GRUNNKRETSEN	TYPE BEBYGGELSE	OMFANGET AV GRUNNKRETSENE
0407	LIENVEIEN	TETT	MYLLARGT GATE 5
		TETT	OLE BULLSGT 1-5,8
		TETT	0 SVERDRUPSGT 1,3,5,7,9,11,13,15,17,19,21, 25,27,29,31,33,35,37
		TETT	RADIOVEIEN 5,7-8,10
		TETT	SÅTREALLEEN 2,4
0408	SÅTRE	TETT	FR NANSENSGT 4,6,8,10,12,14,16,18,20,22-24, 27,30,32,34,36,38,40
		TETT	GROSHAUGV 1,3-6,8
		TETT	HOLBERGS VEI 1,3,5,7,9,11,13,15-23
		TETT	KONGSBERGVEIEN 10
		TETT	LISLEHERADVEGEN 13,15,17,19,21
		TETT	LÆRERSKOLEVEIEN 10-15,17,20
		TETT	NORD GRIEGSGT 20,22,24,26-29,31-32
		TETT	NORDRÅKSGATE 2,4-5
		TETT	SÅTREGATEN 2,4-7
		TETT	URBYESVEI 2-4,8,10
		TETT	GNR. 41 BNR. 1-2,78,92,98,121
0409	HØIBØDALEN	TETT	BAKKEGT 4,6-15,17
		TETT	EIDSVOLLSGT 2-3,5,7,9
		TETT	FR NANSENSGT 1,9,11,13,19,21
		TETT	HEGNESKOTTET 2,4
		TETT	HØIBØDALEN 2-6,8,10,12-15,17-18,20,22
		TETT	JOHAN SVERDRUPSGATE 1,3,7,9,11
		TETT	KONGSBERGVEIEN 14-18,20,24,26,28,30,34,54, 56,58,60,62
		TETT	NORD GRIEGSGATE 1-13,15,17-18,21,23,25
		TETT	NYVEIEN 2-5,7
		TETT	TINNEVEIEN 8,10,12,14
0410	HØIBØKÅSA	TETT	GROTBÅKVEIEN 1-4,6-8,10-11,13,16,18,20,22, 24,28,30
		TETT	KONGSBERGV 64,66,68,70,72,74,76,78,80,88, 94,96,98,100,106,108,110
		TETT	KÅSAVEIEN 1,3,5,7
		TETT	LARS FYKERUDSVEI 1,3-10
		TETT	MÆLAGATA 1-2,4-12,14
		TETT	T HAUGERUDSVEI 1-14
		TETT	GNR. 41 BNR. 48,56,73-74,90
		TETT	GNR. 44 BNR. 189
		TETT	GNR. 46 BNR. 15,19-20,29-30
0411	HØIBØJORDET	TETT	ANNA HELGESENSVEI 1-8,10
		TETT	EIKESKARDVEIEN 1-8,10,12,14,16,18
		TETT	JAKOB HOGSTADSVEI 2-6
		TETT	J FALKBERGETSVEI 1-16,18
		TETT	KJÆRLIGHETSSTIEN 1,3,5,7-12,14-18,20-21,23- 24,26,28,30,32,34-38,40-50
		TETT	KONGSBERGV 61,79,81,87
		TETT	KÅSAV 11-13
		TETT	GNR. 42 BNR. 55,99,102
05	NOTODDEN SØR		
0501	SENTRUM SØR	TETT	BIRKELANDSGATE 15,17,19
		TETT	BJ BJØRNSONS G 1-4,6-8,10-12,14-16,18
		TETT	HEDDALSVEGEN 22-24,26-27
		TETT	HYDROSGT 3-8,10-11,13,15
		TETT	INDUSTRIG 3-13
		TETT	LINDALEEN 3-6
		TETT	OSCAR NISSENS G 3-4,6-8,10,12,14,16
		TETT	SKOGVEIEN 1-8
		TETT	STORG 26-27,29-31,35
		TETT	TELEGT 1,3,6-9,12
		TETT	TORVET 4,7
		TETT	VILLAVEIEN 4,7,9,11
0502	SENTRUM NORD	TETT	GL HVÅLAVEG 1-4
		TETT	GRIEGSGT 7,9
		TETT	HVÅLADALEN 2,6,8,12,14,16,18,20
		TETT	HYDROSGATE 1-2



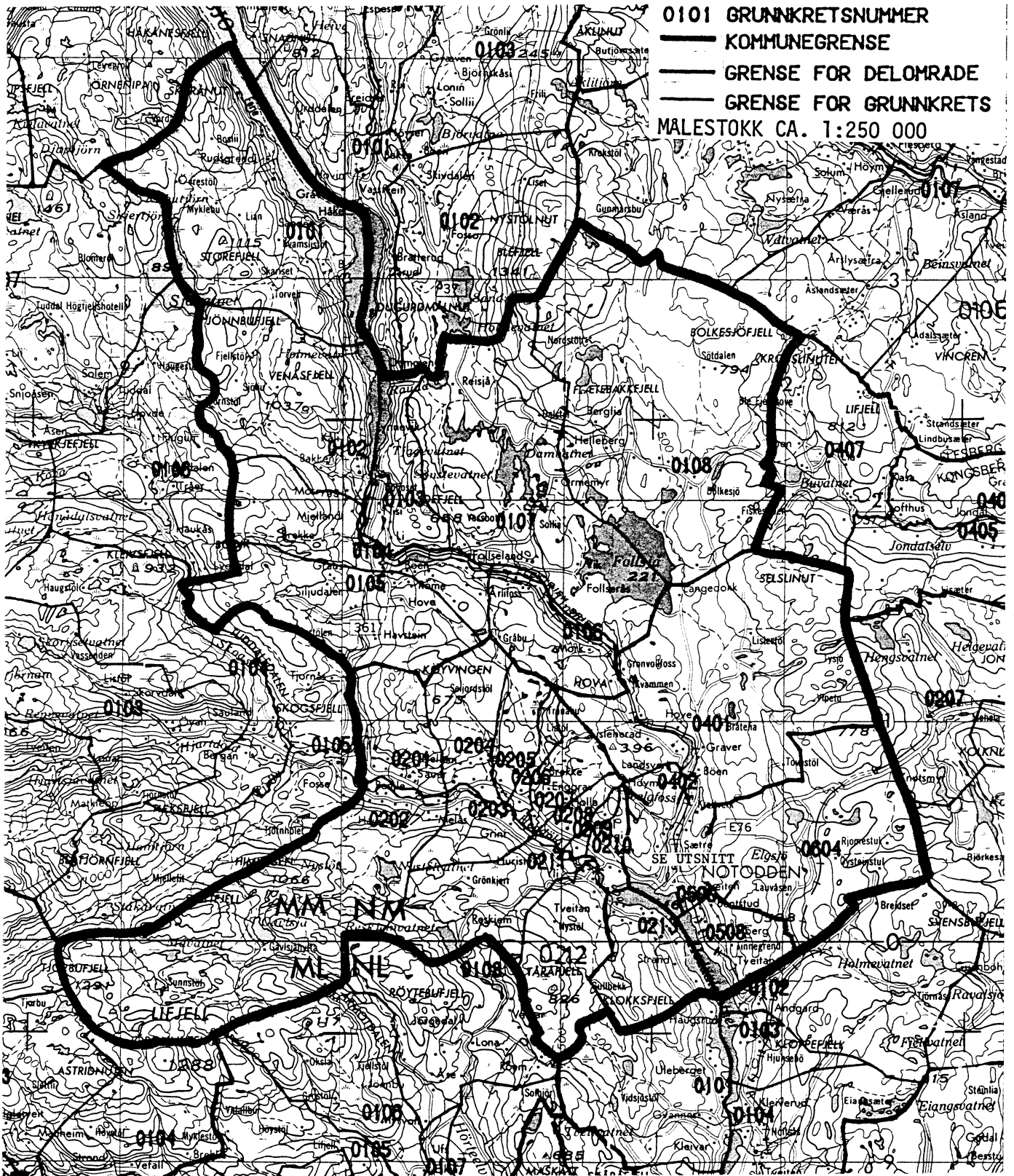
TABELL 1. OMFANGET AV GRUNNKRETSENE, FORDELT PÅ TETT OG SPREDT BEBYGGELSE.

GRUNN- KRETSNR	NAVNET PÅ GRUNNKRETSEN	TYPE BEBYGGELSE	OMFANGET AV GRUNNKRETSENE		
0502	SENTRUM NORD	TETT	KANALVEIEN 2,4,6,10		
		TETT	MYLLARGT GT 6		
		TETT	O H HOLTAS G 12,14,16,18,20		
		TETT	ROALD AMUNDSSENSG 3,5,7,9,11,13,15		
		TETT	SAUHERADVEGEN 2,4		
		TETT	SKOLEGT 1,3-5,8		
		TETT	SOLHAUGV 1-2,6		
		TETT	STORG 36,46-47,49-51,53-54,56,58,61,64,66-67,71,73-76,78,80-85,87-89		
		TETT	TELEGATEN 16-18,20,22-28,30,32,34,36		
		TETT	TINNEVEIEN 5,7,9,11,13,15		
		TETT	TØRESKÅSVEIEN 2,10		
		TETT	TØMMERVEIEN 1,5,8		
		TETT	VILLAVEIEN 1-2		
		0503	HVÅLA	TETT	ASBJ KNUTSENSGATE 2-3
				TETT	BAKKEGATEN 1,3,5
TETT	EGNE HJEMSGATE 1-12				
TETT	GL HVÅLAVEI 6-7,9-11				
TETT	HEGNEG 1-12,15,17,21				
TETT	HEGNEKOTTET 1,3,5				
TETT	HVÅLAGATEN 1-4,7,9,13,15,17,19				
TETT	KIVLEGATEN 1,3				
TETT	KONGSBERGV 35-37,39-43,46-55,57				
TETT	LINBURSDOKKA 2,6				
TETT	O RYESGATE 1-9,13,15,17,19-21				
TETT	PARKVEIEN 1-2,4				
TETT	TINNEVEIEN 18,20,22,24,26				
TETT	TUDDALSGATE 7,11				
TETT	WELHAVENSGT 1-3				
0504	TINNEBYEN	TETT	ABELSG 1-3,5		
		TETT	ASBJ KNUTSENSGATE 4,6,8-18,20-21,23		
		TETT	BERNT STØYLENS G 1-6,8		
		TETT	BJ EVJESGT 2,4,6,8,10,12-15,21,23,25,28-30		
		TETT	H BJERKES G 1-14,16,18		
		TETT	H KNUTSENS G 3-4		
		TETT	HVÅLAGATEN 6,8		
		TETT	HØIBØGATA 1-9,11-19		
		TETT	R PRYTZGT 5		
		TETT	TINNEBYV 12		
		TETT	TUDDALSGT 2,6,12,14		
		0505	TINNE	TETT	ABELSGATE 10,12-16,18,20,22,24,28,31
TETT	ARNE GARBORGSG 3,5,7,9				
TETT	A KNUTSENSGT 24-46,48				
TETT	BJ EVJESGT 1,3,5,7,9,11				
TETT	CHR MICHELSENSGT 1,33,35,37,39-40				
TETT	HAMNEVEGEN 1,3,8,10				
TETT	H BJERKESGT 15,17,19,21,23-27,29,31,33,35				
TETT	HENRIK IBSENSGT 1-10,12				
TETT	HVÅLASKEIDET 10				
TETT	HVÅLASKEIET 1-8,10				
TETT	HØIBØGATA 21-31,34-44				
TETT	KATTEKLEIV 6,8,10				
TETT	LINBURSDOKKA 5,7				
TETT	R AMUNDSENSGT 2,10				
TETT	SAUHERADV 3,5-6,11,13,15,19,24,26,30				
TETT	TELNESG 14				
TETT	TINNEBAKKEN 1-2,4,9				
TETT	TINNEBYV 1,3,5,7				
TETT	TINNEKASIN 6,8,10-12,14,16,20,22,24-27,29				
TETT	TINNEV 19,23,25,27,30-32,34-35,37-46				
TETT	TVEITDALEN 9				
TETT	TVEITENGATEN 1,3				
0506	TVEITEN SØR	TETT	BRATTREINSGT 1,3,5,7,9,13-15,17-18		
		TETT	GRØNLIGATEN 1-9		
		TETT	GULLHAUGV 26,28,30,33,35		
		TETT	H N HAUGESGT 2-3,5-15		
		TETT	JONAS LIESGT 1,3,5,7,11,13,15,17,19		
		TETT	LEIV ERIKSONSGATE 1		
		TETT	LINSTRÆVEGEN 2,4-8		
		TETT	OLE HANSSONSGT 2,4-5		
		TETT	SANDSDALENSG 3		

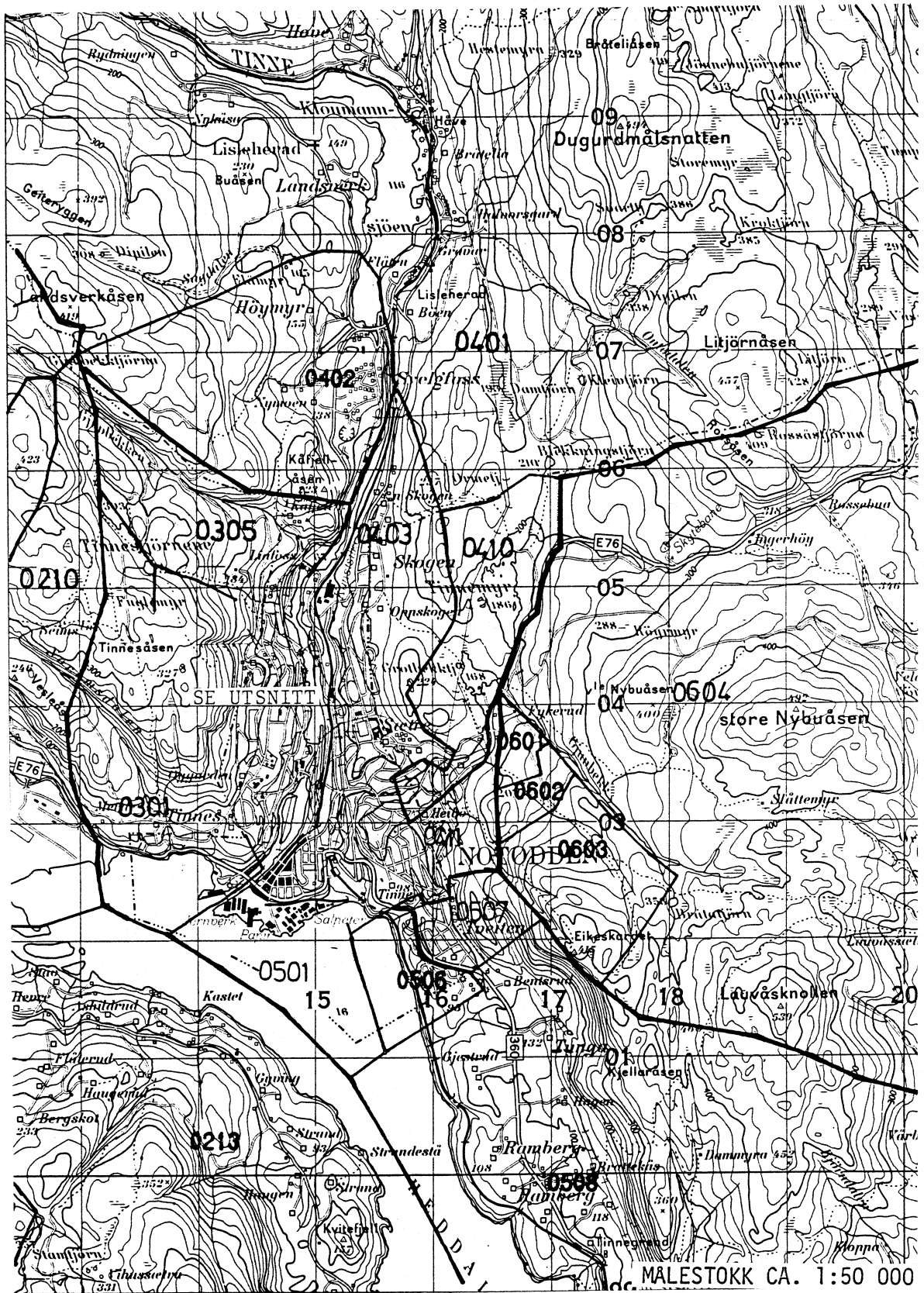
TABELL 1. OMFANGET AV GRUNNKRETSENE, FORDELT PÅ TETT OG SPREDT BEBYGGELSE.

GRUNN- KRETSNR	NAVNET PÅ GRUNNKRETSEN	TYPE BEBYGGELSE	OMFANGET AV GRUNNKRETSENE
0506	TVEITEN SØR	TETT	SAUHERADV 31,33,35,37,39,51,53,57,61,63,65,67,69,71,80
		TETT	SVALBARDGT 2-12,14,16,18,20,22
		TETT	S TVEITENGT 2-4,6
		TETT	GNR. 45 BNR. 7,21
		TETT	GNR. 46 BNR. 26-28
0507	TVEITEN NORD	TETT	AMTM AALLSGT 5-9
		TETT	DALSÅSVEIEN 14,16,18,20,22,26,28,30
		TETT	DYRE VÆESGT 2-9,11-15,17,19
		TETT	FR STANGSGT 2,4,6-13
		TETT	IVAR AASENSGATE 4,6,8-17,19-30,32,34-41,43-53,55
		TETT	OLEA CRØGERS G 1-2
		TETT	ORDF STRANDLIESGT 1,3,5,7,9,11,13,15
		TETT	SAUHERADV 32,44,46,48
		TETT	TELNESGATA 1,3,5,7,9,11,13,15-21
		TETT	TVEITENGATEN 2,4,6,9,11,13,15-26,28,30
0508	RAMBERG	TETT	GNR. 46 BNR. 24,31
		SPREDT	GNR. 45 BNR. 16
		SPREDT	GNR. 46 BNR. 1
		SPREDT	GNR. 47 BNR. 1-2,8
		SPREDT	GNR. 48 BNR. 1-4
		SPREDT	GNR. 49 BNR. 1-6,9,11
		SPREDT	GNR. 50 BNR. 1-2,4,6-8,11-13,17,21,23,26
		SPREDT	GNR. 51 BNR. 1,3-4,7,15-22
06 HØGÅS			
0601	HØGÅS NEDRE	TETT	ALF ANDERSENS V 1-25,27,29,31,33
		TETT	KONVALLV 1,5-22,24-32,34,36,38-40,42,44
		TETT	KRINGLEVEGEN 1-9,11,13,15
		TETT	RØSSLYNGV 2,6,8,10,12-25,27,29,31
		TETT	SOLSKINNSV 1-10,12,16
		TETT	SURTETJØNN-V 2,4,6,8,10,12,14,16,18,20,22,24,26,28,30,32,34,36
		TETT	TIURV 1-6,8,10,12,14,16,18,20
0602	HØGÅS MIDTRE	TETT	GREVLINGV 1-7,9
		TETT	LIE JØRGENSENS V 1-9,11-17,19
		TETT	OLE BERGS V 1
0604	NYBUÅSEN	SPREDT	GNR. 46 BNR. 1

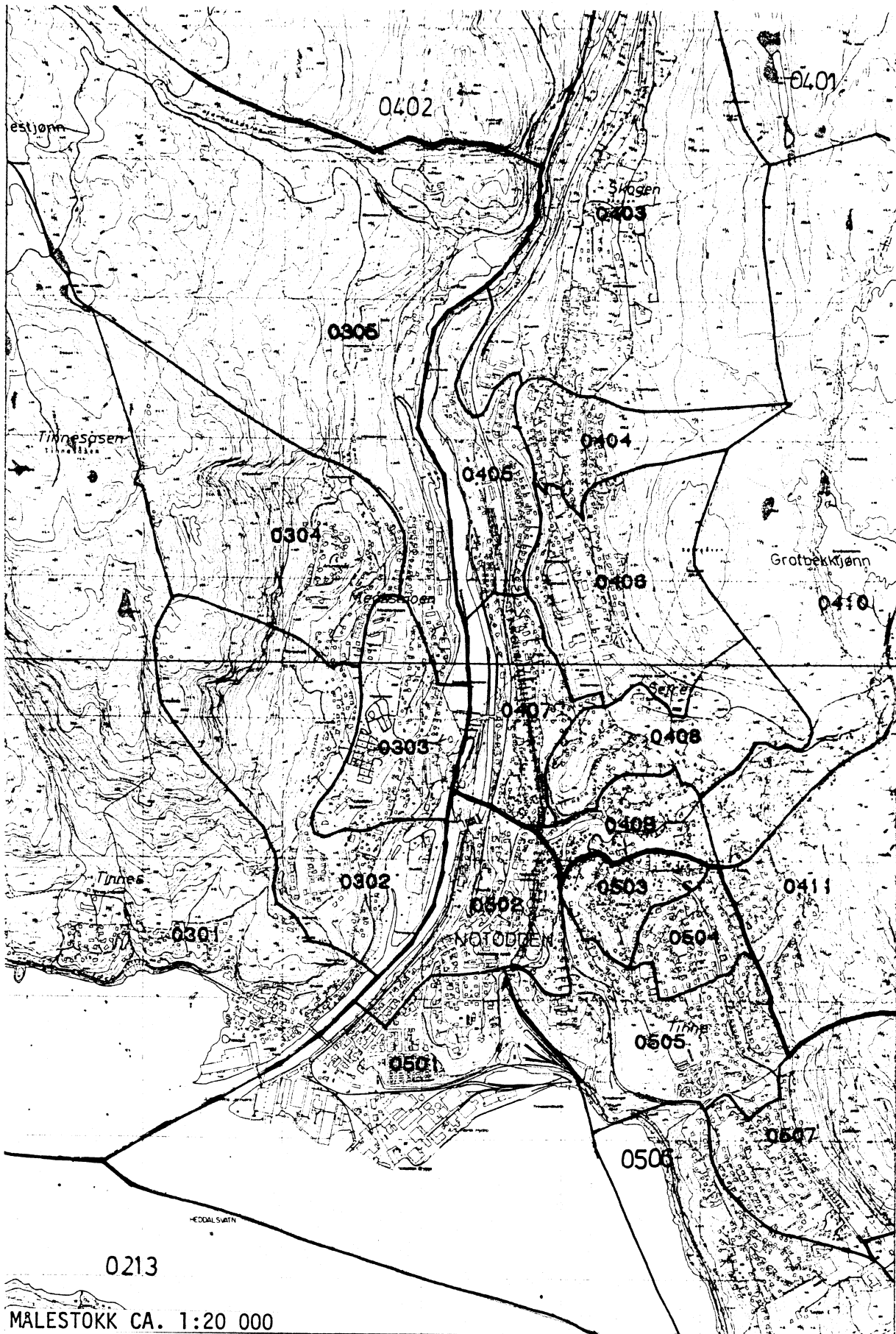
# 0807 NOTODDEN



# UTSNITT AV KRETSKART



UTSNITT AV KRETSKART



TABELL 2. SAMMENLIGNBARHETEN MELLOM GRUNNKRETSENE 1980  
OG FOLKETELLINGSKRETSENE 1970

GRUNNKRETS 1980	KOMM 1970	---FOLKETELLINGSKRETS 1970---	
		HEL KRETS	DEL AV KRETS
0101 BUSNES/RUDSGREND	0807	37-38	
0102 TINNOSET	0807	36	
0103 NISI	0807	33	
0104 BØEN/BREKKE	0807	34	
0105 HÅVE	0807	35	
0106 ÅRLIFOSS	0807		30
0107 FOLSLAND	0807	32	
0108 BOLKESJØ	0807	31	
0201 SAUAR	0807	23	
0202 ÅSE	0807	22	
0203 TVEITEN	0807	21	
0204 SELJORD	0807	24	
0205 HÅBERG	0807	25	
0206 STIVI	0807		26
0207 HOLLA	0807		26
0208 RYGI	0807		16-17
0209 SKILRUD	0807		16-17
0210 SEM	0807		16-17
0211 HUSTVEIT	0807		19-20
0212 YLI	0807		19-20
0213 STRAND	0807	18	
0301 TINNES 1	0807	1	2
0302 TINNES 2	0807		2
0303 MEAKSMOEN	0807		2
0304 ANUNDSKÅS	0807		3
0305 SAGAFOSS	0807		3
0401 LISLEHERAD	0807		29-30
0402 SVELGFOSS	0807		29
0403 NORDRE SKOGEN	0807	14, 27	4-5
0404 SØNDRE SKOGEN	0807		4-5
0405 KASINMOEN/LIEN	0807		5
0406 SKOLEOMRÅDET	0807		4-5
0407 LIENVEIEN	0807		5
0408 SÅTRE	0807		5-6, 13
0409 HØIBØDALEN	0807		6
0410 HØIBØKÅSA	0807		13
0411 HØIBØJORDET	0807		13
0501 SENTRUM SØR	0807	8	
0502 SENTRUM NORD	0807	7	
0503 HVÅLA	0807		10
0504 TINNEBYEN	0807		10
0505 TINNE	0807	9	
0506 TVEITEN SØR	0807	12	11, 15
0507 TVEITEN NORD	0807		11
0508 RAMBERG	0807		15
0601 HØGÅS NEDRE	0807		UBEBODD
0602 HØGÅS MIDTRE	0807		UBEBODD
0603 HØGÅS ØVRE	0807		UBEBODD
0604 NYBURSEN	0807		15

TABELL 3. SAMMENLIGNBARHETEN MELLOM DELOMRÅDENE 1980  
OG FOLKETELLINGSKRETSENE 1970 OG 1960

DELOMRÅDE 1980	KOMM 1970	---KRETSENER-1970---		KOMM 1960	---KRETSENER-1960---	
		HELE	DELER AV		HELE	DELER AV
01 GRANSHERAD	0807	31-37		0824	2-8	
	0807	38		0825	2	
	0807		30	0823		1
02 HEDDAL	0807	16-26		0823	6-16	
03 NOTODDEN VEST	0807	1-3		0807	6	
04 NOTODDEN NORDØST	0807	4-6	10	0807	4	1-3
	0807	13-14		0823	5	4
	0807	27				
05 NOTODDEN SØR	0807	29	30	0823	2-3	1
	0807	7-9	10	0807		1-3
	0807	11-12		0807	5	
06 HØGÅS	0807		15	0823		4
	0807		15	0823		4

Kommune: 0807 NOTODDEN

Tabell 4. Oversikt over kirkesogn/kapelldistrikt (menighet)

Menighet		Grunnkretsnummer	
Nummer	Navn	Hel	Del av
01	NOTODDEN	0303, 0405, 0407, 0409, 0501-0505, 0507,	0301, 0304, 0403-0404, 0406, 0408, 0506,
02	HEDDAL	0201-0213, 0410, 0411, 0508, 0601- 0604, 0302, 0305,	0301, 0304, 0403, 0404 0406, 0408, 0506
03	LISLEHERAD	0106, 0401, 0402,	0403,
04	GRANSHERAD	0101-0105, 0107, 0108,	.

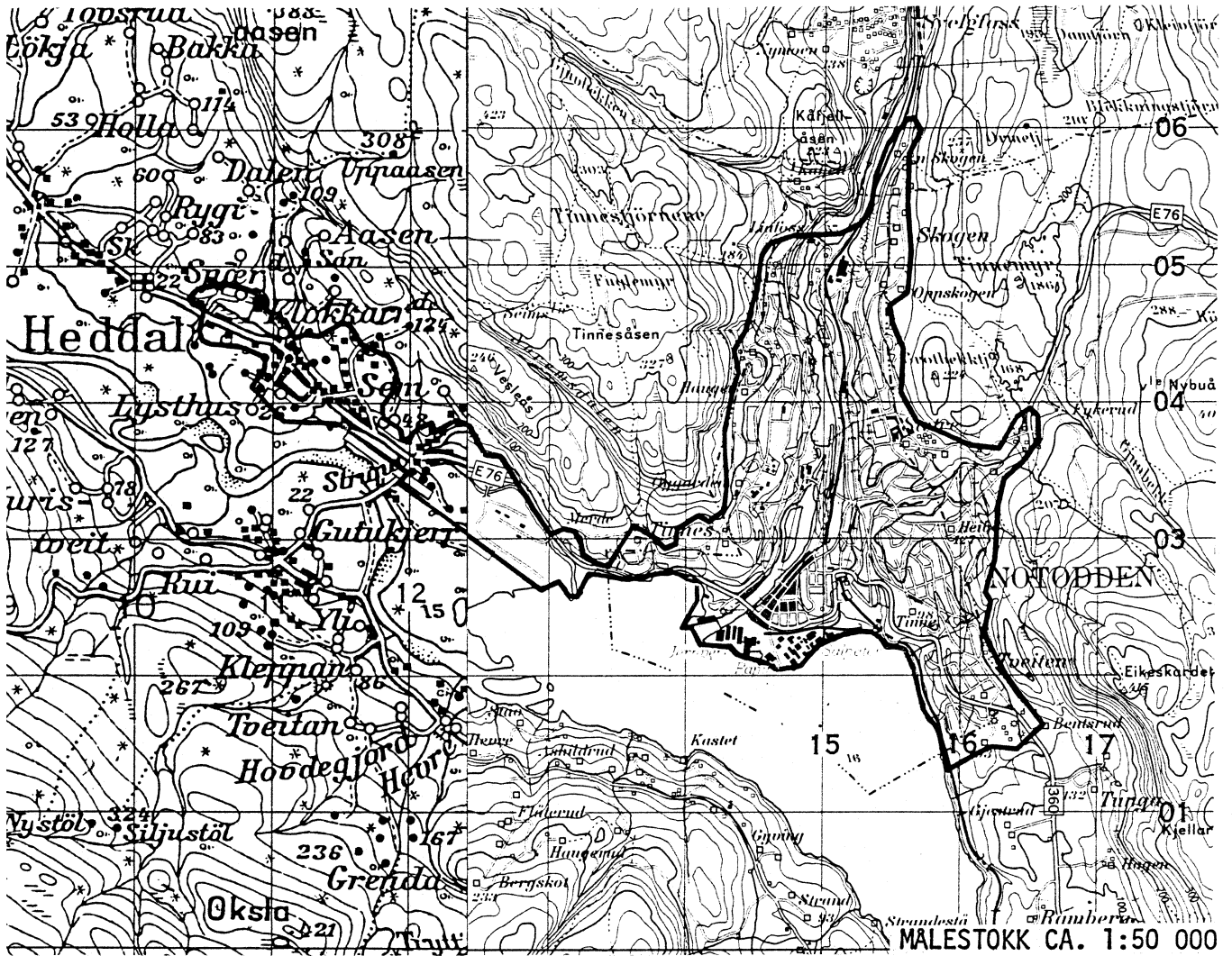
KOMMUNE 0807 NOTODDEN

TABELL 5. OVERSIKT OVER TETTSTEDER.

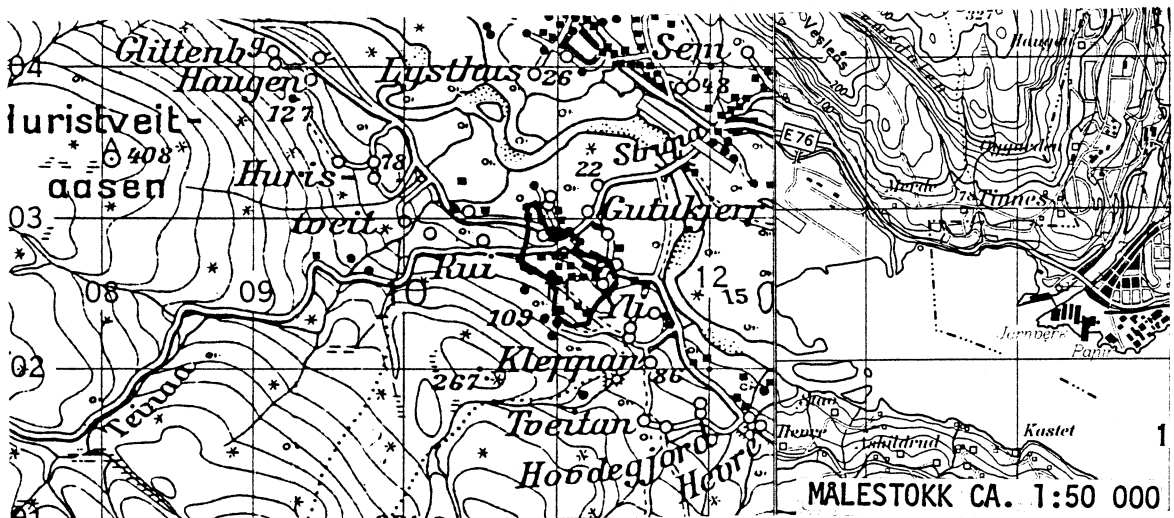
TETTSTED		KOMM	
NR.	NAVN	NR.	OMFATTER TETTBEBYGGELSE I GRUNNKRETSENE
3021	NOTODDEN	0807	0208-0210, 0301-0305, 0403-0411, 0501-0508, 0601-0602
3022	YLI	0807	0211-0212



# AVGRENSING AV NOTODDEN TETTSTED

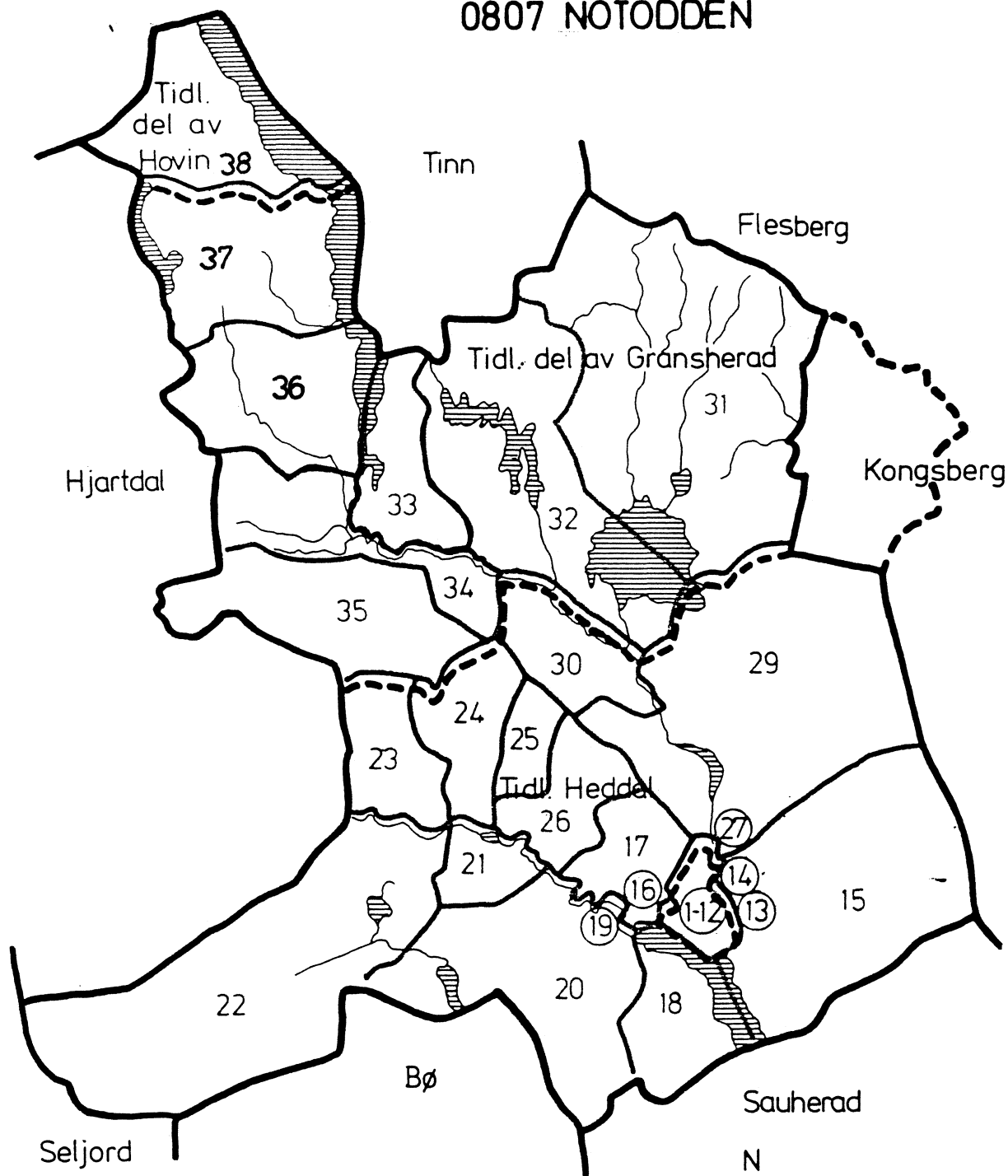


# AVGRENSING AV YLI TETTSTED



Med samtykke fra Norges geografiske oppmåling er NGOs kartmateriale brukt som kartgrunnlag.

## 0807 NOTODDEN



## TEGNFORKLARING

- KOMMUNEGRENSE 1970
- - - KOMMUNEGRENSE I 1960,  
MEN IKKE I 1970
- KRETSGRENSE 1970

⑬ MARKERING AV TETTBYGD  
KRETS MED NR.

15 NR. PÅ SPREDTBYGD KRETS

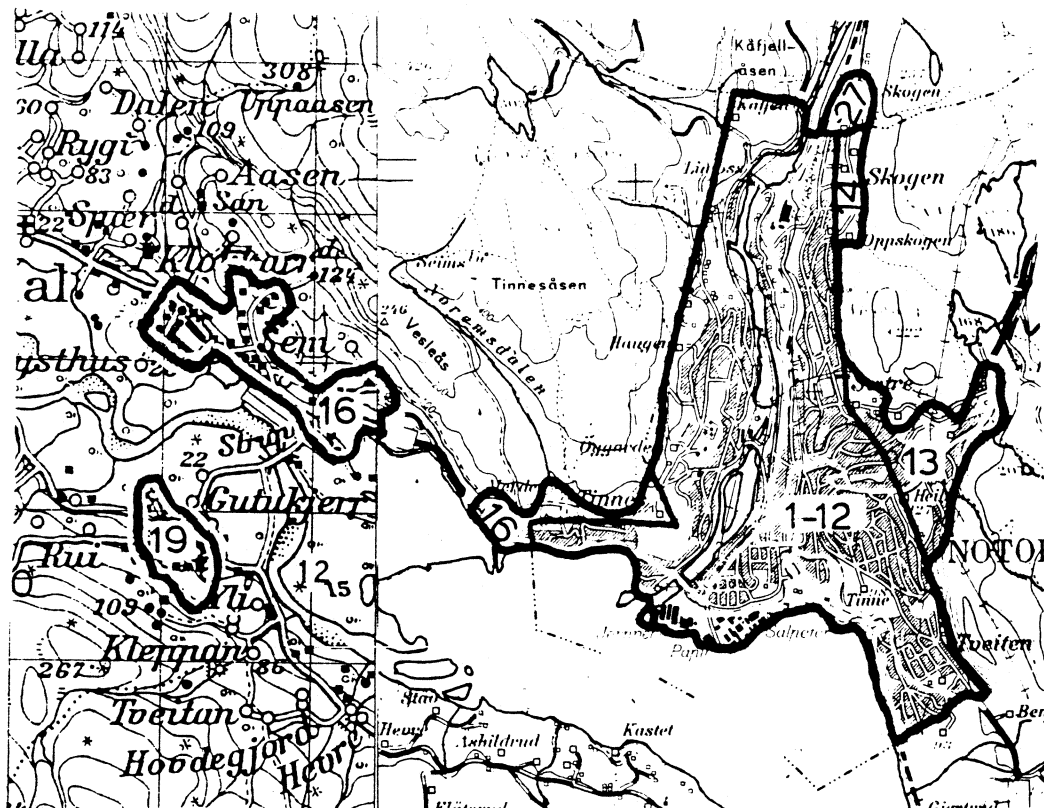


MÅLESTOKK

0 5 10 15 20 KM.

## 0807 NOTODDEN

## TETTBYGDE KRETSER



## TEGNFORKLARING

— KRETSGRENSE 1970

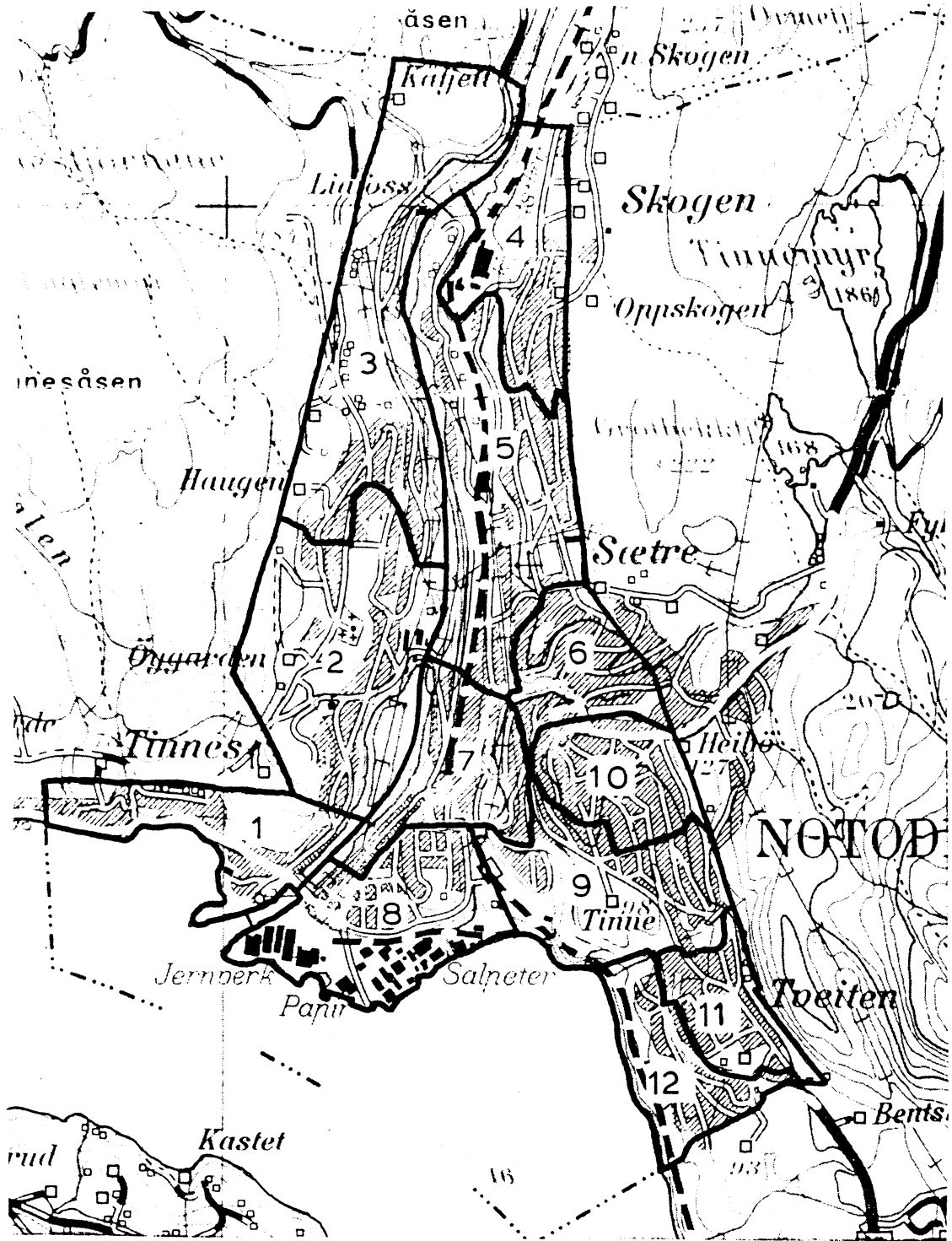
13 NR. PÅ TETTBYGD KRETS



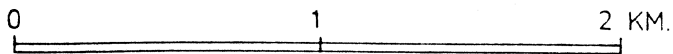
MÅLESTOKK 1: 50 000

0 1 2 3 KM.

Med samtykke fra Norges Geografiske Oppmåling er N G O's kartmateriale brukt som kartgrunnlag.



MÅLESTOKK 1:25 000



Med samtykke fra Norges Geografiske Oppmåling er N G O's kartmateriale brukt som kartgrunnlag. Kartet er oppfotografert fra N G O's serie M 711.

