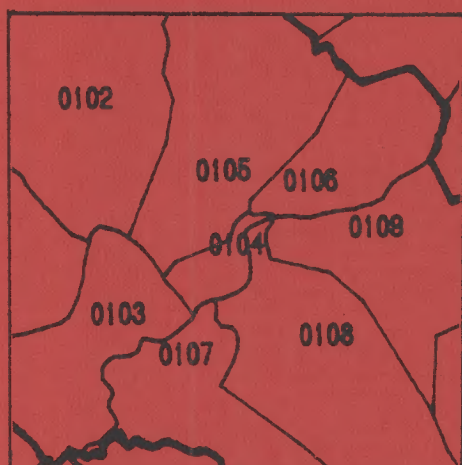


GRUNNKRETSER OG TETTSTEDER



DOKUMENTASJON 1980

0235 **ULLENSAKER**

FORORD

Med bakgrunn i det økende behovet for statistikk for mindre områder innen kommunene og på tvers av kommunegrensene, startet Statistisk Sentralbyrå i 1976 arbeidet med en generell, stabil kretsinnstilling. Kretsene blir kalt grunnkretser for å unngå forvekslinger med tidligere folketellingskretser og eksisterende skole- og valgkretser som dekker mer spesielle behov.

Et vesentlig siktepunkt var å kunne gi detaljert geografisk statistikk fra landbrukstellingen i 1979 og folke- og boligstillingen i 1980, men hensikten var også å få en geografisk enhet mer egnet for løpende statistikk.

Utgangspunktet for inndelingen har vært folketellingskretsene i 1970, men disse måtte mange steder nøye revideres i samråd med kommunene for å bli bedre egnet som en generell, geografisk basisenhet.

Formålet med dette heftet er å dokumentere kretsinnstillingen og lette arbeidet med analyser og praktisk bruk av kretsdata. Data for grunnkretser blir bl.a. tilgjengelige i egne kommunehefter fra Folke- og boligstillingen 1980. I de enkelte kommuner og i Statistisk Sentralbyrå finnes det også foreløpige befolkningstall pr. 1/7-79 og 1/11-80 for grunnkretser.

Prinsippene for kretsinnstillingen ble utformet gjennom drøftinger med brukere og gjennom et prøveprosjekt, og er beskrevet i et eget notat "Veiledning ved inndeling av kommunene i grunnkretser". Statistisk Sentralbyrå. 1977. Det blir også tatt sikte på å drøfte erfaringer fra arbeidet og utviklingsperspektiver nærmere i et særskilt hefte.

Utviklingen av GAB-systemet (Grunneiendom-, Adresse- og Bygningsregister) vil gi et regelmessig vedlikehold av bl.a. et adresseregister med koder for grunnkrets. Dette vil i framtida gi muligheter for bl.a. befolkningsstatistikk for grunnkretser, og lette oversikten i kommunene. Grunnkretsinnstillingen skal heretter holdes mest mulig fast. Det vil imidlertid kunne forekomme feilregistreringer. Henvendelser om slike feilregistreringer og spørsmål om eventuelle endringer i grunnkretsinnstillingen skal rettes til Fylkeskartkontoret i det aktuelle fylket, som vil ta saken opp med Byrådet. Spørsmål om grunnkretsinnstillingen generelt og arbeidet med den kan også rettes til Statistisk Sentralbyrå, Kongsvinger.

Arbeidet med kretsinnstillingen, som har hatt økonomisk støtte fra Miljøverndepartementet, har vært ledet av førstekonsulent Jan Byfuglien og konsulent Ole Ragnar Langen.

Statistisk Sentralbyrå, Oslo, juni 1981

Odd Aukrust

Eivind Hoffmann

INNHold

	Side
Generelt om grunnkretsinnndelingen, avgrensingen av tettsteder og registrering av kirkesogn/kapelldistrikt	3
Spesielle merknader til gjennomføringen i Ullensaker kommune	8
Omfanget av grunnkretsene, fordelt på tett og spredt bebyggelse	10
Kart over inndelingen i grunnkretser	19
Sammenliknbarheten mellom grunnkretsene 1980 og folketellingskretsene 1970	22
Sammenliknbarheten mellom delområdene 1980 og folketellingskretsene 1970 og 1960	23
Oversikt over kirkesogn/kapelldistrikt (menighet)	23
Oversikt over tettstedene	23
Kart over avgrensing av tettstedene	24
V e d l e g g	
1. Kartskisse over kretsinnndelingen i 1970	26
2. Oversiktskart over tettbygde kretser i 1970	27

GENERELT OM GRUNNKRETSINNDELINGEN, AVGRENSINGEN AV TETTSTEDER OG REGISTRERING AV KIRKESOGN/KAPELLDISTRIKT

Formålet med og nytten av grunnkretsinnndelingen

Formålet med å dele kommunen inn i grunnkretser er å lage små stabile geografiske enheter som kan gi et fleksibelt statistisk grunnlag for kommunal og regional analyse, forvaltning og planlegging. Foruten å nytte disse slik de er, kan grunnkretsene grupperes til enheter som varierer fra formål til formål. Som minste byggekloss kan grunnkretsen settes sammen til geografiske enheter som er formålstjenlige f.eks. i planleggingen av eldreomsorgen eller til å studere utviklingen av elevgrunnlaget i grunnskolen på ulike alderstrinn. Aktuelle grupperingsenheter som kan gå på tvers av kommunegrensene er f.eks. vassdragsregioner og arbeidsmarkedsregioner.

I første omgang kommer Statistisk Sentralbyrå til å nytte inndelingen til å presentere data fra landbrukstellingen i 1979 og folke- og bolig tellingen i 1980. Som en kontroll på at det arbeidet som er gjort er riktig har en laget tabeller pr. 1/7-79 og 1/11-80 som gir befolkningstall fordelt på alder, kjønn og type bebyggelse.

Krav til grunnkretsinnndelingen

Ut fra de formål inndelingen i grunnkretser skal tjene, ble det stilt en del krav som vi nedenfor kort skal gjennomgå.

1. Grunnkretsene må utformes slik at grensene er uforanderlige over en rimelig tidsperiode. Dette er et særdeles viktig krav. Stabile kretser er en helt avgjørende forutsetning for å kunne følge endringer på kretsnivå over tid. (se nedenfor).

Nå har dessverre kartgrunnlaget mange steder vært svært dårlig. Dette gjør at en spesielt i ubebodde områder må regne med at grensene må justeres slik at de faller sammen med eiendomsgrensene. Grunnkretsenes omfang er definert ved adressene (gards- og bruksnr. eller gateadresse). En del steder er imidlertid eiendommene så store at en må regne med at grunnkretsgrensa må trekkes på tvers av eiendomsgrensa. Videre må en regne med endringer av grensene i ubebodde områder dersom disse blir bebygget med boliger, industri o.l. og grensene går på tvers av den nye bebyggelsen. De eneste endringer som kan tillates i bebodde områder er deling eller sammenslåinger av hele grunnkretser. Der nytt kartgrunnlag viser at grensene i bebodde områder er trukket feil, må grensene på kartet justeres slik at de blir i samsvar med beskrivelsen (gateadresser eller gards- og bruksnr.).

2. Kretsene er i størst mulig grad søkt gjort sammenlignbare med folketellingskretsene i 1970 og tidligere tellinger slik at en kan følge utviklingen bakover i tid. Dette kravet strir imidlertid ofte mot kravet om at inndelingen skal bestå av sammenhengende geografiske områder og være hensiktsmessig til kommunal og regional planlegging. Der den gamle inndelingen fra folketellingen i 1970 ikke kunne nyttes direkte, har en likevel forsøkt å lage større enheter innen kommunen som kan sammenlignes. I noen tilfeller har ikke dette lyktes, enten ved at den gamle inndelingen bestod av ikke geografisk sammenhengende områder, eller fordi dette ville føre til en inndeling som kommunen mente ikke var formålstjenlig.

3. Grunnkretsene skal ikke være for store eller variere for mye i folketall og areal. Dette kravet er viktig for at grunnkretsen kan fungere som byggekloss ved inndeling i regioner av ulike slag. I spredtbygde strøk ble det som utgangspunkt sagt at grunnkretsene ikke burde overstige 300-400 personer og i tettbygde strøk 500-600 personer.

Arealet i kretsene bør heller ikke variere for mye. Spesielt større ubebodde områder som f.eks. Finnmarksvidda og Hardangervidda, er delt inn i ubebodde grunnkretser, der grensene er lagt i vannskiller.

Grensene for grunnkretsene er også forsøkt lagt slik at de i størst mulig grad er ensartede når det gjelder bebyggelsesstruktur, natur- og næringsgrunnlag og slik at de kommunikasjonsmessig hører sammen. Folketellingskretser fra 1970 er f.eks. ofte blitt delt fordi de enkelte deler av kretsen nå ikke lengre hører sammen kommunikasjonsmessig.

Inndelingen i delområder (bydeler/bygdelag)

Størrelsen på kommunene varierer svært mye. Det var derfor behov for å lage en fast inndeling som kunne gi data på et mer overordnet nivå enn grunnkretsen. En slik områdeinndeling vil være bedre egnet for data som blir for detaljert på kretsnivå samtidig som den vil være bedre egnet enn kretser til regionale oversiktsanalyser. Ut fra statistiske formål ble derfor grunnkretsene gruppert til delområder. Delområdene er angitt ved de to første sifrene i det 4-sifrede grunnkretsnummeret, mens de to siste sifrene angir nummeret på grunnkretsen innenfor delområdet.

Delområdene har som hovedregel 1 000-3 000 innbyggere i spredtbygde strøk og 3 000-6 000 i mer tettbygde strøk. Kommuner med under 1 000-2 000 innbyggere er vanligvis ikke delt inn i delområder.

Registrering av tettsted

Ved Folketellingene 1960 og 1970 var kretsinnndelingen knyttet direkte til inndelingen i tettsteder. Dette er uheldig fordi tettstedsgrensene endrer seg over tid. Det er imidlertid fortsatt ønskelig å registrere tettbebyggelsen da dette er den eneste måten en kan få et realistisk bilde av utviklingen i urbaniseringen i Norge. Den enkelte adresse er derfor registrert med en egen kode for om adressen ligger innenfor eller utenfor tettsted, uavhengig av grunnkretsinnndelingen. Det er videre bygd opp et eget tettstedsregister som grupperer sammen tettbebyggelsen i de enkelte grunnkretser til tettsteder.

For at en hussamling skal kunne registreres som et tettsted må det ha minst 200 personer der og avstanden mellom husene må normalt ikke overstige 50 meter. Har en derimot fått en kjerne med 200 innbyggere, kan en vise mer skjønn ved avgrensingen. Husklynger som naturlig hører med til tettstedet, tas med selv om avstanden overskrider 50 meter. Avstanden mellom nærmeste hus i kjernen og den lille klynga, bør imidlertid ikke overstige 400 meter. Er avstanden større bør husklynga være stor nok til å danne eget tettsted. Grensene for tettstedene slik de er beskrevet i dette heftet, skal vise grensa for bebyggelsen slik den er 1. november 1980 og ikke inneholde områder som er blitt eller blir bebyggt seinere. Bebyggelse som skal regnes med i tettbebyggelsen er boliger, industri, forretninger, offentlige bygninger, idrettsanlegg o.l. Hytter og ren gardsbebyggelse skal bare regnes med i tettstedet dersom det ligger i eller i tilknytning til tettstedet, dvs. mindre enn 50 meter fra nærmeste hus i "kjernen" eller den lille husklynga som ligger over 50 meter fra "kjernen".

I praksis vil det finnes områder innenfor tettstedene der avstanden mellom husene overstiger 50 meter. Dette kan f.eks. være i industriområder eller idrettsanlegg som ligger i tilknytning til tettstedene. Videre kan det være naturlige hindringer som bergknauser, elver eller dyrkbare områder som en ikke får bygge ut.

Ved avgrensingen av tettstedene har Byrået støtt på en rekke praktiske problemer som har sammenheng med at dette arbeidet er noe som har vært nytt for de kommunale myndigheter. Praksis ved avgrensingene kan derfor variere noe, men dette gir trolig ikke større registreringsfeil enn ved den metode som ble nyttet i 1970. En regner med at feil vil bli korrigert etter hvert som kommunen skal ajourføre grensene.

Hvert tettsted er tildelt et firesifret nummer i tillegg til kommune-nummeret.

Registrering av kirkesogn og kapelldistrikt (menigheter)

Ved tidligere folketellinger har det vært et krav av folketellingskretsene skulle følge grensene for kirkesognene. Dette har en del steder vist seg utilfredsstillende da sognegrensene har vært foreldet i forhold til dagens bosettingsmønster. For å få statistikk for kirkesogn/kapelldistrikt er kirkesogn/kapelldistrikt registrert uavhengig av grunnkretsinnndelingen. Grensene for kirkesogn/kapelldistrikt kan derfor avvike fra grunnkretsgrensene, men de kirkelige myndigheter er oppfordret til å tilpasse de kirkelige inndelingene slik at grensene faller sammen med grensene for grunnkretsene. Dette letter registrering og ajourhold. Det er laget en egen katalog som grupperer menigheter til prestegjeld, prosti og bispedømme.

Sammenlignbarhet med tidligere folketellinger

Ett av kravene som er satt til inndelingen i grunnkretser er at en bør forsøke å få til en så god sammenlignbarhet med folketellingskretsene i 1970 som mulig. I tabellene 2 og 3 har vi vist sammenlignbarheten mellom grunnkretsene 1980 og folketellingskretsene 1970 og delområdene og folketellingskretsene 1970 og 1960. Sammenlignbarheten er funnet ved å sammenligne kart fra de ulike tellingene. Det er ikke tatt hensyn til endringer av grensene i ubebodde strøk. Nøyaktigheten vil også avhenge av kvaliteten av kartgrunnlaget. Ved nærmere studium av adressene i de enkelte grunnkretsene kan en oppdage differanser mellom de ulike tidspunktene som ikke er oppdaget ved å sammenligne kart. Slike differanser kan skyldes feil ved tidligere tellinger.

Det arbeides med en omkoding av 1970-materialet til delområder i 1980, og det er også lagt til rette for en omkoding av 1970-kretser til grunnkrets 1980. Byrået har imidlertid foreløpig ikke ressurser til å gjennomføre dette.

Dokumentasjon av kretsinnndelingen

Grunnkretser, tettsteder og kirkesogn/kapelldistrikt er dokumentert ved hjelp av kart og lister.

Kartdokumentasjonen er av varierende kvalitet. Alle grunnkretser i spredtbygde strøk er tegnet inn på kart i M 1:50 000. I tettbygde strøk er grunnkretsene tegnet inn på økonomisk kartverk av varierende målestokk 1:5 000, 1:10 000 og 1:20 000. Tettstedsgrensene er tegnet inn på kart i samme målestokk. Dessverre er det enkelte tettbygde områder hvor økonomisk kartverk ennå ikke finnes. Her er kretsinnndelingen og tettstedsavgrænsingen dokumentert enten på reguleringskart i M 1:2 000, 1:1 000 eller 1:500 eller på flyfoto av ulik målestokk. Kirkesogn/kapelldistriktene er for de fleste prestegjeld dokumentert

på kart i M 1:50 000. Byrådet og kommunen skal ha den samme dokumentasjonen. Flere kommuner har lagt grunnkretsgrensene og avgrensingen av tettstedene på egne folier.

I Byrådet blir grunnkretsgrensene digitalisert (koordinatsatt) automatisk på kartgrunnlag i M 1:50 000 og økonomisk kartverk i tettbygde strøk. Videre blir tettstedsgrensene også digitalisert, vesentlig ut fra økonomisk kart i M 1:10 000. Kartene i dette notatet er framstilt ved hjelp av folier uttegnet på grunnlag av digitaliserte grunnkretsgrenser og tettstedsgrenser.

Disse inndelingene er kodet inn i adresseregisteret i Byrådet. Adresseregisteret inneholder bare bebodde adresser og bygger på folkeregisterets Magnetbåndregister. Dette adresseregisteret vil danne grunnlaget for etablering av Adresseregisteret i GAB-systemet (Grunneiendom-, Adresse- og Bygningsregister).

Kvaliteten på det foreløpige adresseregisteret er noe ujevn. Det har manglet presise retningslinjer for adressekoding i folkeregistrene. Noen har f.eks. nyttet fiktive adresser som ikke samsvarer med den offisielle matrikkelen. I tabell 1 kan det derfor finnes en del adresser som ikke kan regnes som offisielle adresser. Dette gjelder f.eks. bebodde eiendommer på statsgrunn i en del kommuner. Etter hvert blir offisiell adressering mer utbredt og ensartet, og registrene blir da lagt om.

Adresseregisteret kan inneholde enkelte adresser som er kodet i feil grunnkrets eller med feil type bebyggelse. Dette er imidlertid etableringsfeil som en regner med vil bli rettet opp etter hvert som registeret blir vedlikeholdt av kommunen.

Byrådet har etablert et adresseregister pr. 1/7-79 og et pr. 1/11-80.

Den praktiske gjennomføringen

Det ble lagt stor vekt på å trekke kommunene aktivt inn i arbeidet med å fastlegge grunnkretsene og å avgrense tettstedene. Uten kommunenes lokalkunnskap ville det ikke ha vært mulig å kode adresseregisteret fullt ut, samtidig som kommunene er de eneste som kunne lage en inndeling som var brukbar for kommunal forvaltning og planlegging.

Allerede i 1976 ble de første kommunene kontaktet. Hver kommune fikk tilsendt et notat hvor omfanget av den enkelte folketellingskrets i 1970 var regnet opp. I notatet var det også et forslag eller skisse til inndeling i delområder og grunnkretser. Detaljeringen i forslaget var avhengig av kvaliteten på den gamle inndelingen og dokumentasjonen fra 1970. Kommunen ble bedt om å ta hensyn til framtidig utbygging. Samtidig ble kommunen bedt om å avgrense de husklyngene som tilfredsstilte kravene til tettsted eller som en ventet ville

tilfredsstillte kravene ved utgangen av 1980. Etter korrespondanse og kontakt over telefon ble inndelingen fastlagt og tettstedene avgrenset. Inndelingen i grunnkretser og avgrensingen av tettstedene kan i et mindre antall kommuner av ulike grunner være av mindre bra kvalitet. Likevel bør en så langt det er mulig unngå å endre kretsinnndelingen, da dette vil ødelegge kontinuiteten i statistikken.

Høsten 1979 og 1980 ble det foretatt en ajourføring fram til 1/7-79. I første halvpart av 1981 ble så kretsinnndelingen, tettstedene og kirkesogn/kapelldistrikt ajourført pr. 1/11-80.

For å få kartlagt inndelingen i kirkesogn/kapelldistrikt ble sognepresten i hvert prestegjeld kontaktet. Sognepresten fikk tilsendt et kart der grunnkretsene var tegnet inn og ble bedt om å tegne inn grensene for kirkesogn/kapelldistrikt på kartet. Der grunnkretsene ble delt av et kirkesogn/kapelldistrikt ble prestene bedt om å liste opp de adresser i grunnkretsen som falt innenfor de enkelte kirkesogn/kapelldistrikt. Materialet ble så sendt Byrået via fylkeskartkontorene og bispedømmerådene som skulle foreta en første kontroll av materialet.

SPESIELLE MERKNADER TIL GJENNOMFØRINGEN I ULLENSAKER KOMMUNE

Ved folketellinga i 1970 var kommunen delt opp i 17 folketellingskretser. Av disse svarte krets 1 til Sessvollmoen tettsted, kretsene 4 og 5 svarte til den delen av Gardermoen tettsted som ligger i Ullensaker kommune, krets 6 svarte til Sand tettsted, kretsene 9 og 10 svarte til Jessheim tettsted, krets 11 svarte til Nordkisa tettsted og krets 14 svarte til Kløfta tettsted.

I dag er Ullensaker kommune delt opp i 8 delområder og 51 grunnkretser, og har 6 tettsteder som i 1970; Sessvollmoen, Sand, del av Gardermoen, Nordkisa, Kløfta og Jessheim.

For å finne direkte sammenliknbarhet mellom grunnkretser og folketellingskretser må vi opp på delområdenivå. I tabellen nedenfor viser vi dette.

Grunnkretser	Folketellingskretser	Kommentarer
0101-0111	14-15	
0201-0213	8-9	Gnr. 136 bnr. 30 fra krets 7 ligger i grunnkrets 0209
0301-0305	16-17	Gnr. 81 bnr. 2, 21, 25 og 82 fra krets 7 ligger i grunnkrets 0303, men i 1980 bodde det kun 18 personer her så vi har sett bort fra dette i tabellen over sammenliknbare kretser
0401-0404	6-7	
0501-0503	3-5	Hele krets 5 ligger i grunnkrets 0502
0601-0605	1-2	Hele krets 1 ligger i grunnkrets 0603
0701-0705	11-12	Hele krets 11 ligger i grunnkrets 0701
0801-0805	10 og 13	

KOMMUNE 0235 ULLENSAKER

TABELL 1. OMFANGET AV GRUNNKRETSENE, FORDELT PÅ TETT OG SPREDT BEBYGGELSE.

GRUNN- KRETSNR	NAVNET PÅ GRUNNKRETSEN	TYPE BEBYGGELSE	OMFANGET AV GRUNNKRETSENE
01 KLØFTA			
0101	BROTNØV	TETT	GAMLE-KLØFTA 1-4, 8, 10-11, 13
		TETT	GAMLEV 12, 20, 24, 28
		TETT	GNR. 19 BNR. 129-144, 146-172, 175-185, 191, 273
		SPREDT	GNR. 18 BNR. 1, 5
		SPREDT	GNR. 20 BNR. 1
		0102	BAKKE
		TETT	BAKKESTIEN 1-4, 7, 9, 11
		TETT	BAKKESVINGEN 1-17, 19, 21, 23, 25
		TETT	BAKKEV 2-30, 32, 34, 36, 38, 40, 42, 44, 46, 48, 50, 52, 54, 56
		TETT	SLETTASVINGEN 9
		TETT	TRONDHEIMSV 21, 23, 29, 31, 33, 35, 37, 39, 43, 45, 47, 49, 55, 59, 61, 65
		TETT	GNR. 22 BNR. 1, 3, 6-7
		SPREDT	GNR. 20 BNR. 2
		SPREDT	GNR. 23 BNR. 1, 3
0103	VESONG	TETT	GAMLEV 13, 15, 19, 25, 41, 55
		TETT	GISLESVINGEN 1-2, 4, 6, 8, 10, 12
		TETT	GJERDRUMSV 2, 4, 6, 8, 10, 12, 18, 20, 22
		TETT	H J KOGSTADS V 2, 4, 6-10
		TETT	SKOLEV 1-5, 7-9, 11, 13, 15, 17, 19, 21, 23
		TETT	STATFRAMV 3, 5, 7, 9, 11, 13, 15, 17, 19-27, 29, 31, 33, 35
		TETT	TRONDHEIMSV 6, 8, 10, 12, 14, 16, 18, 22, 24, 28, 30, 32, 34, 36, 44, 46, 48, 50, 64
		TETT	VESTVOLLEN 21, 23
		TETT	RNNERUDV 1-10, 12, 14
		TETT	GNR. 17 BNR. 166, 169-171
		TETT	GNR. 19 BNR. 49, 86-88, 93-125, 206
		TETT	GNR. 29 BNR. 20, 542
		0104	KLØFTA
TETT	FREDLY SØNDRE 2-18		
TETT	GAMLEV 63, 79, 81, 85, 87		
TETT	GJERDRUMSV 1, 3, 5, 9, 17, 19, 21, 23		
TETT	MOV 2, 4, 6, 8, 10, 14, 16		
TETT	TRONDHEIMSV 72-74, 78, 80, 82, 85-89, 92-93, 95-96, 100, 106, 108, 110, 112		
TETT	TRUDVANGV 1-2, 4-6, 8, 10, 12		
TETT	RNNERUD ØSTRE 1-14, 16		
TETT	GNR. 16 BNR. 28-30, 72, 112		
TETT	GNR. 17 BNR. 153		
0105	RREPPEN	TETT	BEKKEV 1-4
		TETT	GAMLEV 91, 109, 111, 113, 117, 119, 121, 123
		TETT	M A HABBERSTADS V 1-4
		TETT	MYRVOLLV 2-3, 5-7, 11, 13, 15, 17, 19, 23, 27, 29
		TETT	OLSTADMOEN 19-24, 28-29
		TETT	SKINNERUDV 1-2, 4-5, 9, 11, 13, 15
		TETT	SKOGFARET 1, 3-14
		TETT	SØRVELV 2-3, 7-8, 12
		TETT	TRONDHEIMSV 113-115, 119-121, 123-126, 128-129, 131-140, 147
		TETT	
0106	ILE	TETT	ILEV 19-21, 23, 25, 27, 33, 39, 41, 43
		TETT	ISINGRUDV 1, 3, 5, 7, 9, 11, 13, 15, 17, 19, 21, 27
		TETT	ROSTERUDV 1-4, 6-11, 13-18
		TETT	ULLERSMOV 7, 9, 11, 13, 15, 17, 28, 30, 32, 42
		SPREDT	GODTLAND 13, 15, 17, 19, 21-24, 26, 29
		SPREDT	ISINGRUDV 31, 36
		SPREDT	GNR. 24 BNR. 1-2, 4, 8, 11
		SPREDT	GNR. 25 BNR. 1, 3-5, 9
SPREDT	GNR. 26 BNR. 1, 5, 9		
0107	KLØFTA ØST	TETT	GALGEBK 1-7
		TETT	HOLMSMOEN 1-2, 5-8, 11
		TETT	ILEV 1, 3, 5-14, 16-18
		TETT	KONGSVINGERV 1-3, 6-7, 9-11, 13, 15, 19-21, 23, 25-26, 29, 31, 34, 37, 44, 46, 48
		TETT	PRESTMOEN 1-2, 4, 10-13, 15-16, 20
		TETT	

KOMMUNE 0235 ULLENSAKER

TABELL 1. OMFANGET AV GRUNNKRETSENE, FORDELT PÅ TETT OG SPREDT BEBYGGELSE.

GRUNN- KRETSNR	NAVNET PÅ GRUNNKRETSEN	TYPE BEBYGGELSE	OMFANGET AV GRUNNKRETSENE		
0107	KLØFTA ØST	TETT	SLETTASVINGEN 2,4,6		
		TETT	STASJONSV 1,3,5,7,9,11,13		
		TETT	TRONDHEIMSV 67		
		TETT	ULLERSMOV 1-4,6,8		
		TETT	VESTRE SKIBAKK 2-12,14-18,20,22,24,26,28,30		
		TETT	GNR. 29 BNR. 296,318-319,321-324,633,660		
		SPREDT	GNR. 30 BNR. 1		
		SPREDT	GNR. 33 BNR. 3		
0108	STANGER	SPREDT	GNR. 2 BNR. 1,3		
		SPREDT	GNR. 3 BNR. 1		
		SPREDT	GNR. 4 BNR. 1-2		
		SPREDT	GNR. 5 BNR. 1,8,12,15,47		
		SPREDT	GNR. 6 BNR. 1,3		
		SPREDT	GNR. 7 BNR. 1		
		SPREDT	GNR. 8 BNR. 2		
		SPREDT	GNR. 9 BNR. 1-2		
		SPREDT	GNR. 34 BNR. 1-5,9-10,13,15,18		
		SPREDT	GNR. 35 BNR. 1-2		
		SPREDT	GNR. 36 BNR. 1,8,15,17-18		
		SPREDT	GNR. 37 BNR. 1-2,6-7		
		0109	TVEITER	TETT	GAMLEV 32,34,38,58,60,64,66,68,70
TETT	GJERDRUMSV 24,26,28,36,38				
TETT	NYV 3-6,8,10,12,14,16,18				
TETT	TVEITERHELLINGA 1-2,4-9,11,13,15				
TETT	TVEITERV 1,3,7,9,12-13,15,17,19,21				
SPREDT	TVEITERV 34-36,38				
SPREDT	GNR. 17 BNR. 14				
0110	AVERSTAD	TETT	DØRRESVINGEN 1,3,5-16,18-20,22,24		
		TETT	GAMLEV 72,74,76,78,80,84,88,98,120,122,124,126,128,130,132,134,136,140,142		
		TETT	GJERDRUMSV 27,29,33,37		
		TETT	M A HABBERSTADS V 5		
		TETT	MYRVOLLV 1,4		
		TETT	NOREV 1-10		
		TETT	SIGGERUDV 6		
		TETT	SKINNERUDV 7,19		
		TETT	SØRVELV 4-6,9-10		
		TETT	TRONDHEIMSV 130,143		
		SPREDT	GNR. 16 BNR. 1		
		SPREDT	GNR. 17 BNR. 13,16		
		0111	HOLUM	SPREDT	GNR. 4 BNR. 24
				SPREDT	GNR. 7 BNR. 3-4,7
SPREDT	GNR. 10 BNR. 1				
SPREDT	GNR. 11 BNR. 1,3-5,14,18,20-22				
SPREDT	GNR. 12 BNR. 1,3,5-7				
SPREDT	GNR. 13 BNR. 1,4,6-7				
SPREDT	GNR. 14 BNR. 1,4,7,9,16,18-23,28-30				
SPREDT	GNR. 15 BNR. 12				
02	JESSHEIM				
0201	DØLI	TETT	GNR. 131 BNR. 1-2		
		SPREDT	GNR. 1 BNR. 1-2		
		SPREDT	GNR. 130 BNR. 3		
		SPREDT	GNR. 132 BNR. 2,7		
0202	ALLERGODT	TETT	ALLERGOTV 1,3-12,14,16,18		
		TETT	BRINKV 3,5,7,11,17,19,21,23		
		TETT	GAMLE TRONDHEIMSV 1-3,7,11,13-15,17-18,22-30,32,45-47,49-52,54,56,58		
		TETT	KARIBK 2-8,12,14,16,18,20,22,24,28,30		
		TETT	KARISVINGEN 2,4-15,18-20,22,27,29		
		TETT	LAUBK 2,4,6,8		
		TETT	SKOGV 3-7,9		
		TETT	STENSV 1-3,5-6,8,12,15,17,19,21,23		
		TETT	TUNGEN 1-9,11,13-29,31,33		

KOMMUNE 0235 ULLENSAKER

TABELL 1. OMFANGET AV GRUNNKRETSENE, FORDELT PÅ TETT OG SPREDT BEBYGGELSE.

GRUNN- KRETSNR	NAVNET PÅ GRUNNKRETSEN	TYPE BEBYGGELSE	OMFANGET AV GRUNNKRETSENE		
0203	JESSHEIM ØST	TETT	ALGARHEIMSV 1-2,4-5,7,9,11,13,15-17		
		TETT	BERGSTUBBEN 1,3,5,8,10,12		
		TETT	ELGV 2-6,8,10		
		TETT	FJELLV 1-3,5-7,9		
		TETT	H NESTENS V 1-7,9,11,13,15,17,19,21,23,25		
		TETT	INDUSTRIV 14		
		TETT	JAKOBS G 3,5,7,9,11,15,17,19-20,22-29,31,33		
		TETT	KVERN LIV 1,3		
		TETT	M JUL HALVORSENS V 2-7,9-12,15,17,19,21,23		
		TETT	MYRTANGV 4,6,8,10		
		TETT	SKOGSTIEN 1-3,5-6,8,11		
		TETT	SKOGV 1		
		TETT	GNR. 7 BNR. 62		
		TETT	GNR. 117 BNR. 74		
		TETT	GNR. 131 BNR. 22,27-28		
		TETT	GNR. 135 BNR. 52,70,95-96,102,116,157,226		
		SPREDT	GNR. 135 BNR. 211		
		0204	JESSHEIM SYD	TETT	BRINKV 1-2,4,6,8-10,13,15,25,27,29,31,33
				TETT	CAT GULDBERGSV 1,3,5-7,9
				TETT	ERLING GRØNLANDS V 1-2,4
TETT	FLATAV 2,4,6,8,10,12,14,18,20,22,24,26,28,30,32,34,36,38,40,42,44				
TETT	GAMLE TRONDHEIMSV 31,34-35,37				
TETT	GARDERMOV 6,8				
TETT	HANS M GYSTADS V 2-8,10,12,18				
TETT	MARTIN LØKENS V 2-3,5-7,11,13,15				
TETT	SOLBERG SVINGEN 1,3				
TETT	SUNDBYJORDET 1-8,10,12,14,16				
TETT	TRONDHEIMSV 40,42,44,55-56,58,62,66-68,70,72,74,76,82				
TETT	VERKENS SV 4-8,10,12,14,16,18,22				
TETT	VESLEV 1-4				
TETT	GNR. 134 BNR. 144-154,156-158,160-171,173-183,185,187-219				
0205	JESSHEIM SENTRUM			TETT	FURUSET HG 1-2,4,6,8,10
				TETT	GOTAASALLEEN 1-3,5-7,9
				TETT	KJELD STUBS V 1-2,4,6-13,15,17,19,21,25
		TETT	OBERST KRUSES V 1-2,4-9		
		TETT	RINGV 12,14,16,18,20,22,30,32,34,36		
		TETT	RÅDHUSV 9		
		TETT	STORG 1,3-4,6,9-10,12-14,16,18		
		TETT	TRONDHEIMSV 59,61,63,65,69,71,79,81,85,87		
		TETT	URSINSV 1-8,10,12		
		TETT	VEIBERG G 1,3,5		
		0206	JESSHEIM NORD	TETT	CHARLES KINGS V 1-2,4,7,9,14
TETT	NORDBYRINGEN 1-12,14,16,18,20,22,26,28,30,32,34,36,38,42,44				
TETT	NORDBYSTIEN 3-26,28				
TETT	NORDBYSV 1,3-5,10,12				
TETT	PARKV 1-2,5,7				
TETT	RINGV 7,9,11,13,15,17,19,21,23				
TETT	RÅDHUSV 8,10-11,13,15-55				
TETT	SJØBERGV 5,8,11-15,18,20,22,24,26,28,30,32,34,36				
TETT	SKOLEV 3-13,15,17,19,21,23				
TETT	SLETTMARK 1-3,6-10,12-14				
TETT	SØRENSTUV 2-13				
TETT	TRONDHEIMSV 91,95,97,99,101,109,113,119,121,123-125				
0207	GJESTAD HAGEN			TETT	FURUMOV 1-8
				TETT	GARDERMOV 41
		TETT	GARDERMOV 3,5,9,11,15,17,19,21,23,25,33-34,36,38,41-43,45		
		TETT	HAGAV 2,4,6,8,10,12,14,16-18,22,24,26,28,30,32		
		TETT	KVERN LIV 5,8-10,12,14,16,18		
		TETT	LEIRV 1-10		
		TETT	RINGV 31,33,35,37,39,41-43,46,48		
		TETT	TRONDHEIMSV 98,100,102,104,110		
		TETT	GNR. 135 BNR. 543,560,604		

KOMMUNE 0235 ULLENSAKER

TABELL 1. OMFANGET AV GRUNNKRETSENE, FORDELTE PÅ TETT OG SPREDT BEBYGGELSE.

GRUNN- KRETSNR	NAVNET PÅ GRUNNKRETSEN	TYPE	OMFANGET AV GRUNNKRETSENE
0208	GRØNBEKK	TETT	BEKKESTIEN 1-3,6,8,10
		TETT	HAGAV 1,3,5,7,9
		TETT	KARL NORBECKS V 1-3,5,7,9,11
		TETT	OLE REISTADS V 1-11,13
		TETT	RINGV 27,29
		TETT	TRONDHEIMSV 112,114,120,124,128,134,136,138,152
		TETT	GNR. 135 BNR. 452,565
		TETT	GNR. 142 BNR. 90
		SPREDT	TRONDHEIMSV 148,158,160
		0209	KVERNDALEN
TETT	DAMV 2-5,8,13,15,17,19,21,23,25,27,29,31,33,35,37,39		
TETT	GARDERMOV 50		
TETT	HAGAV 11,13,15,19		
TETT	KVERNDALSV 14-16,18,20,22,24,26,28-29,33,35,37,39,43,45,47		
TETT	MAJOR O LAAKES V 6,8		
TETT	PEDER WÆTTHENS V 9		
TETT	SMEDALSV 1-2,4-8,11-15		
TETT	SMEDALSVINGEN 1-3,5		
TETT	GNR. 136 BNR. 22,25,30,40,47-48,68,81-82,92,95,97		
TETT	GNR. 174 BNR. 4		
SPREDT	GARDERMOV 54,56		
SPREDT	TRONDHEIMSV 176		
SPREDT	GNR. 136 BNR. 2		
SPREDT	GNR. 173 BNR. 4-5		
SPREDT	GNR. 174 BNR. 11,20		
0210	NORDBYMOEN	TETT	BJØRKESTUBBEN 2-8,10
		TETT	BJØRKEV 1-12,14-18,20-25,27
		TETT	GRANV 1-8,14-20,22,24,26
		TETT	GREVLINGV 2
		TETT	GRØNNBEKKV 2,4,6
		TETT	LINJEV 1-9,11-23,25,27,29,31
		TETT	NORDBYV 2,4,6,9-10,12,14,16,18,20,22,24,26,28,30
		TETT	PARKV 4
		TETT	TRONDHEIMSV 131,135
		TETT	GNR. 142 BNR. 43,61,130
		SPREDT	GNR. 175 BNR. 50,52
0211	NORDBY ØSTRE	TETT	FURUV 1-11,13,15,17,19,21,23,25
		TETT	GREVLINGV 1,3-15,17,19,21,23,25,27
		TETT	MIKALSRUD 1-10,12-16
		TETT	NORDBYV 25,27,29,31-32,36,38-40,42-43,45-48,50,52,54,56,58-63,65,67,69,71,73
		TETT	NORDSKOG 1-5
		TETT	PARKV 13
		TETT	SØRENSTUV 1
		TETT	TYRISTUBBEN 3,7-8
		TETT	TYRIV 1-5,8,11-13,15,17
		TETT	TØMMERV 1-4
		TETT	VINTERV 2-6
0212	NORDBYTJERN	TETT	NEDRE LERKEV 1,5,7-8,10,12,14,16,18
		TETT	ØVRE LERKEV 1-7,9-13,15,17
		TETT	GNR. 1 BNR. 7-8,14,22
		TETT	GNR. 130 BNR. 11,14
		TETT	GNR. 136 BNR. 9,58,70,79
		TETT	GNR. 142 BNR. 58-59,104,125
		SPREDT	TRONDHEIMSV 174,176
		SPREDT	GNR. 19 BNR. 6
		SPREDT	GNR. 51 BNR. 2
		SPREDT	GNR. 136 BNR. 36
		SPREDT	GNR. 175 BNR. 47-48,85,91
SPREDT	GNR. 215 BNR. 1		
0213	VILBERG	SPREDT	GNR. 129 BNR. 1
		SPREDT	GNR. 176 BNR. 2,5
		SPREDT	GNR. 177 BNR. 6,12-13,21,24-25,31-34,36-37,40,42,45
		SPREDT	GNR. 178 BNR. 2,7,19,23,25-30

KOMMUNE 0235 ULLENSAKER

TABELL 1. OMFANGET AV GRUNNKRETSENE, FORDELT PÅ TETT OG SPREDT BEBYGGELSE.

GRUNN- KRETSNR	NAVNET PÅ GRUNNKRETSEN	TYPE BEBYGGELSE	OMFANGET AV GRUNNKRETSENE
0213	VILBERG	SPREDT	GNR. 179 BNR. 1,3
		SPREDT	GNR. 183 BNR. 12,28-29
		SPREDT	GNR. 187 BNR. 1
03	BORGEN		
0301	ULLENSAKER	SPREDT	GNR. 28 BNR. 1
		SPREDT	GNR. 29 BNR. 1,12-13,111,211,236,241
		SPREDT	GNR. 30 BNR. 2
		SPREDT	GNR. 31 BNR. 1,6
		SPREDT	GNR. 32 BNR. 1-2,8
		SPREDT	GNR. 33 BNR. 1
		SPREDT	GNR. 38 BNR. 2,7,11
		SPREDT	GNR. 39 BNR. 1,4,6-7
		SPREDT	GNR. 40 BNR. 1,9,11-12
		SPREDT	GNR. 41 BNR. 1
		SPREDT	GNR. 42 BNR. 2,5-6,12
		SPREDT	GNR. 43 BNR. 1,3
		SPREDT	GNR. 44 BNR. 1
		SPREDT	GNR. 51 BNR. 1,3,8-10,19,21
		SPREDT	GNR. 52 BNR. 2,4,6-7,10,12,15
		SPREDT	GNR. 53 BNR. 4-6
		SPREDT	GNR. 54 BNR. 1
		SPREDT	GNR. 55 BNR. 1,5,9-10,12
		SPREDT	GNR. 56 BNR. 1-2
		SPREDT	GNR. 57 BNR. 1
		SPREDT	GNR. 58 BNR. 1,3-4,6
		SPREDT	GNR. 59 BNR. 1-2,4-5
		SPREDT	GNR. 200 BNR. 1
0302	BORGEN	SPREDT	BRENNAV 1,6,8,10,12,14
		SPREDT	FURUKOLLEN 1-2,4,6
		SPREDT	KARLSTADV 1,4,12,14,17,21-23,25,27
		SPREDT	SKYTTERPL 3,9
		SPREDT	GNR. 45 BNR. 1,6,12,14-15,20-24,26
		SPREDT	GNR. 46 BNR. 3,5,8,12-13,15
		SPREDT	GNR. 47 BNR. 1,3-4,9-10,15-17,19-20,22,26,29-30,32,42-43,74
		SPREDT	GNR. 48 BNR. 1-3,6-7,9,12,15-17,19,21-22,24,30-31,33-34,36,38
		SPREDT	GNR. 49 BNR. 2,12-13,15,17,19-22
		SPREDT	GNR. 50 BNR. 1,3-4,6
		SPREDT	GNR. 60 BNR. 1,5-6,11,13,19-22
		SPREDT	GNR. 61 BNR. 1
		SPREDT	GNR. 62 BNR. 1
		SPREDT	GNR. 63 BNR. 2,4-5,8,10
		SPREDT	GNR. 64 BNR. 1-2,5-6,11
0303	FLINDRUM	SPREDT	GNR. 47 BNR. 11
		SPREDT	GNR. 66 BNR. 27
		SPREDT	GNR. 78 BNR. 1,3-4,10
		SPREDT	GNR. 79 BNR. 1,5,9,11,20-21,23-25,28-29,33,35
		SPREDT	GNR. 80 BNR. 1-2,13
		SPREDT	GNR. 81 BNR. 2,4,10,13,21,25,82,119
		SPREDT	GNR. 89 BNR. 3
0304	KAUSERUD	SPREDT	GNR. 65 BNR. 1-3
		SPREDT	GNR. 66 BNR. 1,3-4,6,17-18,20,24-25,28-29,34,38-39,41-42,44-48,50-55,57-58
		SPREDT	GNR. 67 BNR. 1,3-4
		SPREDT	GNR. 68 BNR. 1
		SPREDT	GNR. 69 BNR. 1,4-8,11,13
		SPREDT	GNR. 70 BNR. 1,3-4,7,16
		SPREDT	GNR. 75 BNR. 16
0305	ROLSTAD	SPREDT	GNR. 71 BNR. 1-3
		SPREDT	GNR. 72 BNR. 1-2,5,9-10
		SPREDT	GNR. 73 BNR. 1-2,6,8,10-11,13,16-17
		SPREDT	GNR. 74 BNR. 1,3,5,8
		SPREDT	GNR. 75 BNR. 1
		SPREDT	GNR. 76 BNR. 1,4,10,14,21-22
		SPREDT	GNR. 77 BNR. 1,3-5,7-9,14-16

KOMMUNE 0235 ULLENSAKER

TABELL 1. OMFANGET AV GRUNNKRETSENE, FORDELT PÅ TETT OG SPREDT BEBYGGELSE.

GRUNN- KRETSNR	NAVNET PÅ GRUNNKRETSEN	TYPE BEBYGGELSE	OMFANGET AV GRUNNKRETSENE
0305	ROLSTAD	SPREDT	GNR. 89 BNR. 47
04	SAND		
0401	HOVIN	SPREDT	GNR. 138 BNR. 1,4-6,13
		SPREDT	GNR. 139 BNR. 1,7
		SPREDT	GNR. 140 BNR. 1
		SPREDT	GNR. 142 BNR. 1,19-22,126
		SPREDT	GNR. 143 BNR. 1-2,8,10-12,14-19
		SPREDT	GNR. 144 BNR. 1-2,7,18
		SPREDT	GNR. 145 BNR. 1,4-5,9,21
		SPREDT	GNR. 146 BNR. 1
		SPREDT	GNR. 147 BNR. 1-2
		SPREDT	GNR. 148 BNR. 1,7-9
		SPREDT	GNR. 150 BNR. 1
		SPREDT	GNR. 151 BNR. 1
		SPREDT	GNR. 152 BNR. 12
		SPREDT	GNR. 153 BNR. 1,3-4
		SPREDT	GNR. 154 BNR. 1,4
		SPREDT	GNR. 155 BNR. 1
		SPREDT	GNR. 156 BNR. 1-2
		SPREDT	GNR. 157 BNR. 1-2
		SPREDT	GNR. 158 BNR. 1-2
		SPREDT	GNR. 159 BNR. 1-2
		SPREDT	GNR. 160 BNR. 1
0402	MIDTSKOGEN	TETT	GNR. 151 BNR. 5,9,12,14,17-18,20,22-31,34-38,41-44,46-49,51-54,58-59,61,63
		TETT	GNR. 168 BNR. 15
		TETT	GNR. 169 BNR. 3,5
		TETT	GNR. 170 BNR. 1-3,5,9
		TETT	GNR. 171 BNR. 9-11,14,16,19,24,26-27,29-31
		SPREDT	GNR. 168 BNR. 1,4
		SPREDT	GNR. 169 BNR. 1
		SPREDT	GNR. 171 BNR. 1-2,13
0403	SAND NORD	TETT	BRÅTENV 1-2,4,6,8,10,12
		TETT	HOLTEGUTUA 1-6,8-12,14-16,18,20,24,26,28,30,32,34,36,38,40,42,44
		TETT	HOLTESTUBBEN 1,3,13
		TETT	JØRNSTUV 1-16,18,20,22
		TETT	KORSMOV 6,9,11,13,15
		TETT	TVERRV 1-2,4
		TETT	HAUGSLETTA 0
		TETT	GNR. 136 BNR. 11,17,19,23-24,51-52,54,59-67,73,76-77,87-88,98,100
		TETT	GNR. 137 BNR. 6-9,15-21
		TETT	GNR. 152 BNR. 5
		TETT	GNR. 172 BNR. 5,7-8,11,14-15,18,21,26,29,32,40-41,46-47,56,66,68-71,73,78,81-84,89-90,96-99,101,103,106,108-109,114-115,117-118,121,123,129,151,154,167,178-179,183-184,186-188,192-193,196,199,202,235-236,239
		SPREDT	GNR. 136 BNR. 91
		SPREDT	GNR. 137 BNR. 22-24
		SPREDT	GNR. 172 BNR. 25,64,132-133,143,158,227
0404	SAND SYD	TETT	GNR. 136 BNR. 28-29,57,72,84,90,99,104
		TETT	GNR. 137 BNR. 5,11
		TETT	GNR. 172 BNR. 1,3,9,22,31,33,35,37-39,43,52,58,61,65,75-76,80,85-87,92-95,104,113,119,122,124-128,130-131,144-146,149,155,159,162-164,168-170,176-177,191,201,228
		SPREDT	GNR. 136 BNR. 1,6-7
		SPREDT	GNR. 137 BNR. 1,3

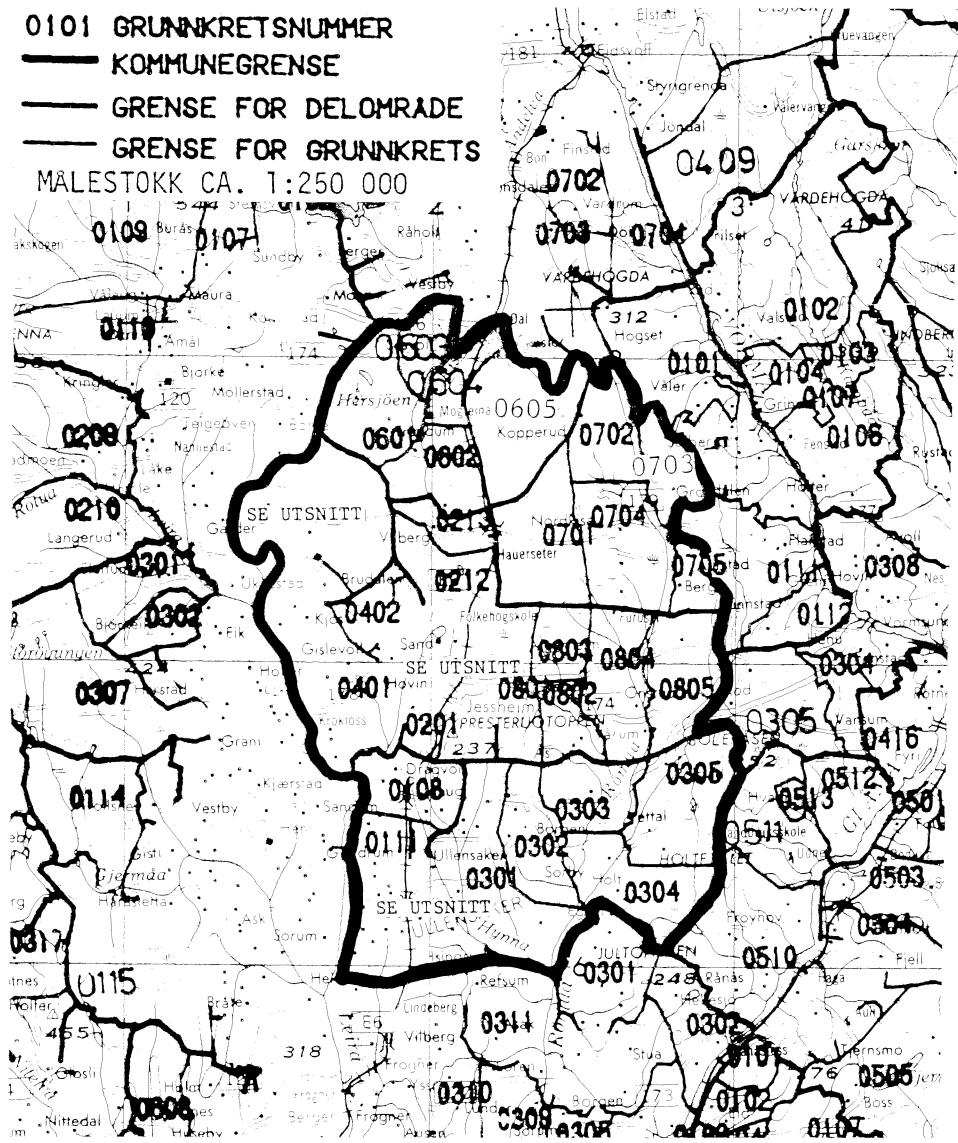
KOMMUNE 0235 ULLENSAKER

TABELL 1. OMFANGET AV GRUNNKRETSENE, FORDELT PÅ TETT OG SPREDT BEBYGGELSE.

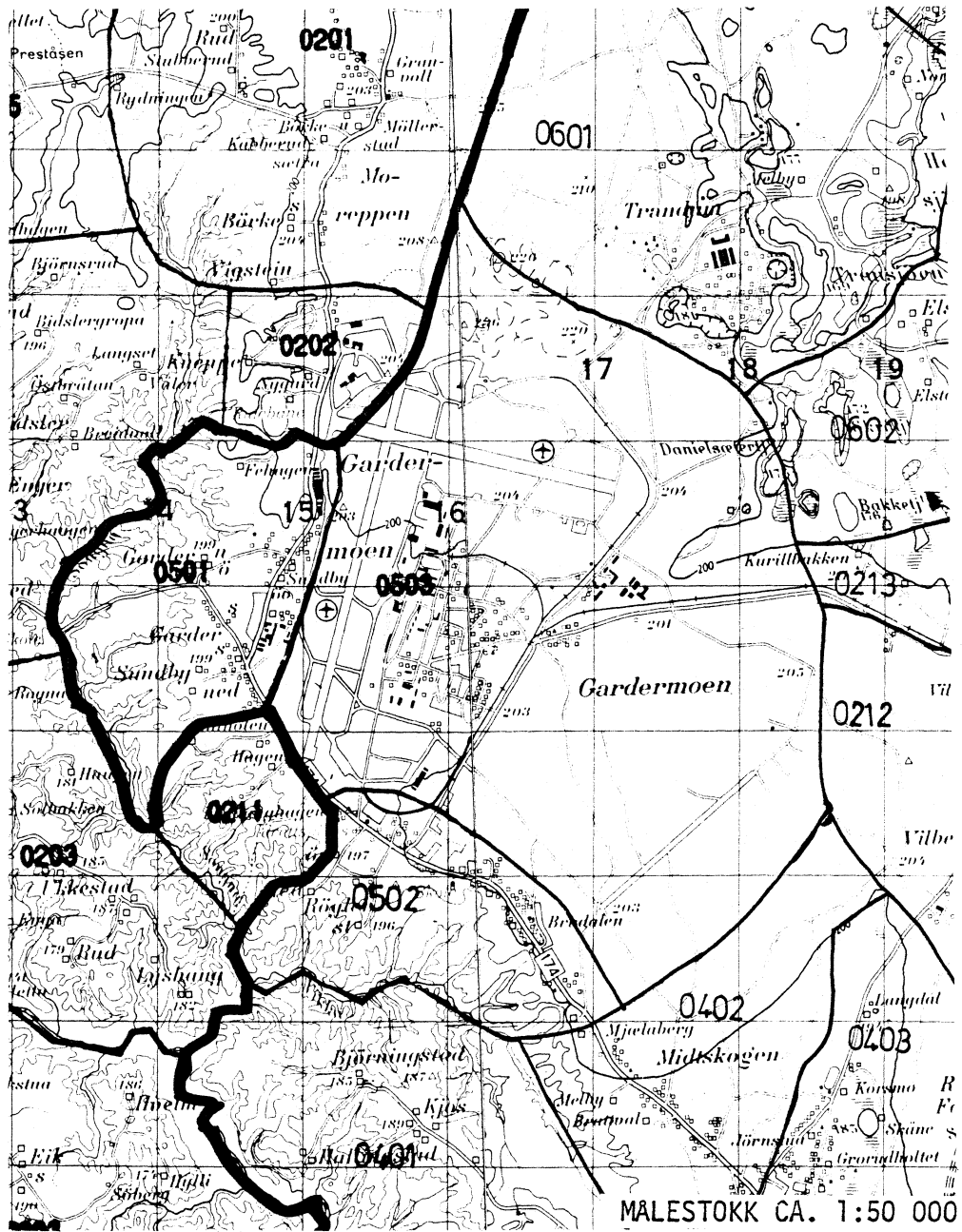
GRUNN- KRETSNR	NAVNET PÅ GRUNNKRETSEN	TYPE BEBYGGELSE	OMFANGET AV GRUNNKRETSENE		
05 GARDERMOEN					
0501	GARDER	TETT	GNR. 158 BNR. 5,9		
		TETT	GNR. 163 BNR. 4,6-7,10,16,21,34,38,56,59,63,68,77-78,83,87-89,91,98,105,107,111-112,115-119,124-126,141		
		TETT	GNR. 164 BNR. 3,5,7,30,39,41,52,74,76,80-81,84,86-89,91,94		
		TETT	GNR. 165 BNR. 55,82,84,88,91-92,95,123,129,132,137		
		TETT	GNR. 190 BNR. 1		
		SPREDT	GNR. 163 BNR. 1		
		SPREDT	GNR. 165 BNR. 1,5		
		SPREDT	GNR. 166 BNR. 1-3,22,32		
		0502	GARDERMOEN	TETT	LYNGVN 1-3,5,7,9,11,13-15,17-23,25
				TETT	GNR. 161 BNR. 13,15-17,19-23,25-28,31,33
TETT	GNR. 162 BNR. 16,35,41,44-46,48-49,52,56,58-59,61,68-70,72,74,76-77,79-80,85,91,94				
TETT	GNR. 165 BNR. 5,7,18,24,46-48,50,52,54,70-73,76,80-81,86-87,101,118,127,136,139				
TETT	GNR. 167 BNR. 1-2,5,8-13,15,17-19,22-26,28				
TETT	GNR. 168 BNR. 5-6,8,12-14,22,25-27				
TETT	GNR. 169 BNR. 9-11,13,17,22				
TETT	GNR. 170 BNR. 6-7				
SPREDT	GNR. 161 BNR. 1,37				
SPREDT	GNR. 162 BNR. 12,31,40,81,88,90				
0503	GARDERMOEN LUFTHAVN	TETT	NYBOV 4,6,8,10,12,14,16,18,20,22,24		
		TETT	RINGV 1,3,5,9,11,13,16,18,20		
		TETT	SKOGV 1-3,5,9,11,13,15,17		
		TETT	VILLAV 1-8		
		TETT	GNR. 162 BNR. 82-84		
		TETT	GNR. 163 BNR. 31-32,36-37,40-41,135-136,138		
		TETT	GNR. 164 BNR. 21,23,26,49-51,66-67,73,78,83		
		TETT	GNR. 165 BNR. 16-17,20,26-27,33,37,43-44,56,58,61-66,89,93,97,100,107-108,113,124-125,128,130,138,141-144,149-150		
		TETT	GNR. 205 BNR. 1-2		
		TETT	GNR. 210 BNR. 1		
SPREDT	GNR. 162 BNR. 71,78				
SPREDT	GNR. 163 BNR. 75,94,120,133				
06 MOGREINA					
0601	TRANDUM	SPREDT	GNR. 188 BNR. 1,10,24-25,47,53,69		
		SPREDT	GNR. 189 BNR. 1		
0602	ELSTAD	SPREDT	GNR. 178 BNR. 1		
		SPREDT	GNR. 180 BNR. 1		
		SPREDT	GNR. 181 BNR. 1,4,6		
		SPREDT	GNR. 182 BNR. 1,5,9-10,17-18		
		SPREDT	GNR. 183 BNR. 1,8		
		SPREDT	GNR. 184 BNR. 4,17,19,21,23-24,44		
0603	ØSTLI	TETT	GNR. 188 BNR. 5,20,26,30-31,35-36,44-46,49-52,71-72		
		TETT	GNR. 196 BNR. 2,5-6,11-19		
		SPREDT	GNR. 188 BNR. 2-3,54-58,61-63		
		SPREDT	GNR. 195 BNR. 1,5		
		SPREDT	GNR. 197 BNR. 1-2,4-5,8-10,13,15,20,24,28,30,32-42,45,47,49		
		SPREDT	GNR. 198 BNR. 4-6		
SPREDT	GNR. 199 BNR. 19				
0604	MOGREINA	SPREDT	GNR. 182 BNR. 14		
		SPREDT	GNR. 183 BNR. 3,13,18-20,23,25,30-32,34		
		SPREDT	GNR. 184 BNR. 1-2,6,10,25,31-33,35-43		
		SPREDT	GNR. 185 BNR. 4,16,26,48,52,60,62-63,68-69,71-73,75-76,78-79,81-89,96-97,101,103,107		
		SPREDT	GNR. 198 BNR. 1-2,11,14,18-20		

0235 ULLENSAKER

0101 GRUNNKRETSNUMMER
— KOMMUNEGRENSE
— GRENSE FOR DELOMRADE
— GRENSE FOR GRUNNKRETS
MALESTOKK CA. 1:250 000



UTSNITT AV KRETSKART



KOMMUNE 0235 ULLENSAKER

TABELL 2. SAMMENLIGNBARHETEN MELLOM GRUNNKRETSENE 1980
OG FOLKETELLINGSKRETSENE 1970

GRUNNKRETS 1980	KOMM 1970	---FOLKETELLINGSKRETS 1970---	
		HEL KRETS	DEL AV KRETS
0101 BROTNØV	0235		14-15
0102 BAKKE	0235		14-15
0103 VESONG	0235		14-15
0104 KLØFTA	0235		14
0105 ÅREPPEN	0235		14
0106 ILE	0235		14-15
0107 KLØFTA ØST	0235		14-15
0108 STANGER	0235		15
0109 TVEITER	0235		14-15
0110 AVERSTAD	0235		14-15
0111 HOLUM	0235		15
0201 DØLI	0235		8-9
0202 ALLERGODT	0235		8-9
0203 JESSHEIM ØST	0235		8-9
0204 JESSHEIM SYD	0235		9
0205 JESSHEIM SENTRUM	0235		9
0206 JESSHEIM NORD	0235		9
0207 GJESTAD HAGEN	0235		8-9
0208 GRØNBEEKK	0235		8-9
0209 KVERNDALLEN	0235		8-9
0210 NORDBYMOEN	0235		8-9
0211 NORDBY ØSTRE	0235		8-9
0212 NORDBYTJERN	0235		8-9
0213 VILBERG	0235		8
0301 ULLENSAKER	0235		16
0302 BORGEN	0235		16-17
0303 FLINDRUM	0235		17
0304 KAUSERUD	0235		17
0305 ROLSTAD	0235		17
0401 HOVIN	0235		7
0402 MIDTSKOGEN	0235		6-7
0403 SAND NORD	0235		6-7
0404 SAND SYD	0235		6-7
0501 GARDER	0235		3-4
0502 GARDERMOEN	0235	5	3
0503 GARDERMOEN LUFTHAVN	0235		3-4
0601 TRANDUM	0235		2
0602 ELSTAD	0235		2
0603 ØSTLI	0235	1	2
0604 MOGREINA	0235		2
0605 MAJORSÆTER	0235		2
0701 HAUERSETER	0235		12
0702 KOPPERUD	0235		12
0703 GRØNDALLEN	0235		12
0704 NORDKISA	0235	11	12
0705 JØDAL	0235		12
0801 GYSTAD	0235		10,13
0802 EKORNRUD	0235		10,13
0803 HOLM	0235		10,13
0804 ALGARHEIM	0235		13
0805 ONSRUD	0235		13

TABELL 3. SAMMENLIGNBARHETEN MELLOM DELOMRÅDENE 1980
OG FOLKETELLINGSKRETSENE 1970 OG 1960

DELOMRÅDE 1980	KOMM 1970	---KRETSENER-1970---		KOMM 1960	---KRETSENER-1960---	
		HELE	DELER AV		HELE	DELER AV
01 KLØFTA	0235	14-15		0235	13-15	
02 JESSHEIM	0235	8-9		0235	11-12	
03 BORGEN	0235	17	13	0235	16	10
	0235		16	0235		15
04 SAND	0235	6-7		0235	6-7	
05 GARDERMOEN	0235	3-5		0235	3-5	
06 MOGREINA	0235	1-2		0235	1-2	
07 NORDKISA	0235	11-12		0235	8-9	
08 ALGARHEIM	0235	10		0235	10	
	0235	13				

Kommune: 0235 ULLENSAKER

Tabell 4. Oversikt over kirkesogn/kapelldistrikt (menighet)

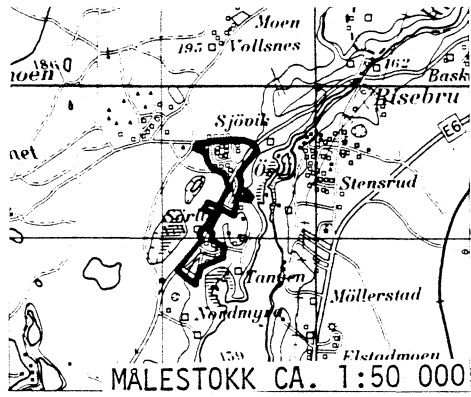
Menighet		Grunnkretsnummer	
Nummer	Navn	Hei	Del av
01	ULLENSAKER	0101-0111, 0301, 0302, 0304, 0305,	0201, 0303, 0805,
02	FURUSET	0701-0705, 0802-0804,	0303, 0801, 0805,
03	HOVIN	0202-0213, 0401-0404,	0201, 0801,
04	MOGREINDA	0601-0605,	

KOMMUNE 0235 ULLENSAKER

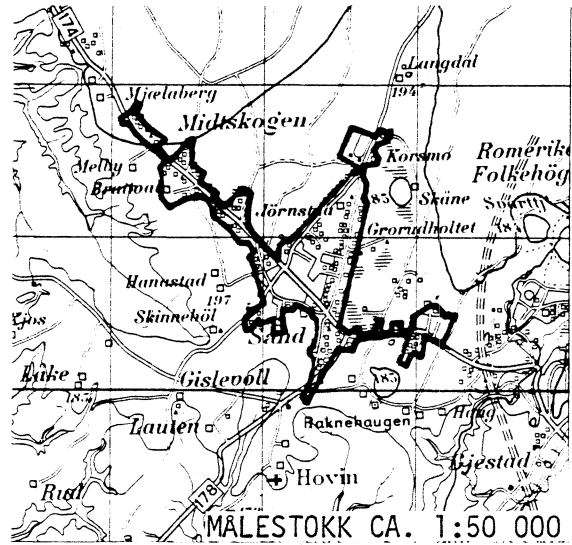
TABELL 5. OVERSIKT OVER TETTSTEDER.

TETTSTED NR.	NAVN	KOMM NR.	OMFATTER TETTBEBYGGELSE I GRUNNKRETSENE
0651	KLØFTA	0235	0101-0107, 0109-0110
0652	JESSHEIM	0235	0201-0212, 0801-0803
0653	SAND	0235	0402-0404
0654	GARDERMOEN	0235 0238	0501-0503 0202
0655	SESSVOLLMOEN	0235	0603
0656	NORDKISA	0235	0704

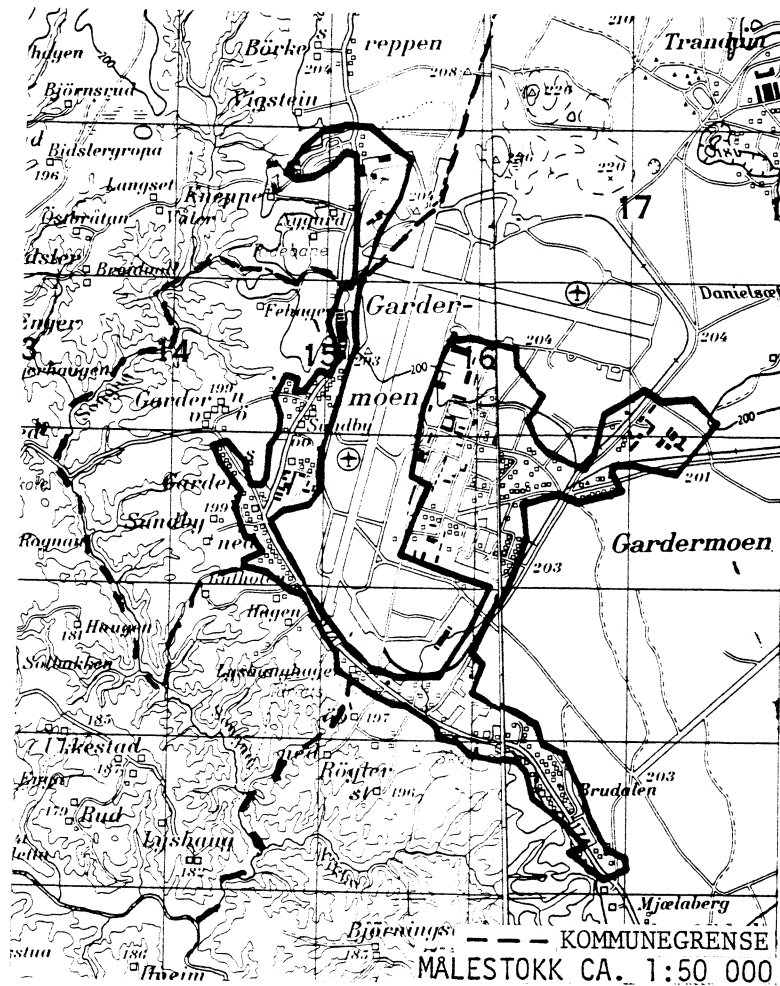
AVGRENSING AV SESSVOLLMOEN TETTSTED



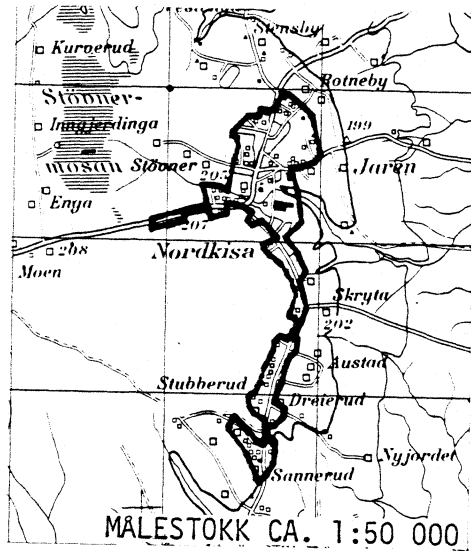
AVGRENSING AV SAND TETTSTED



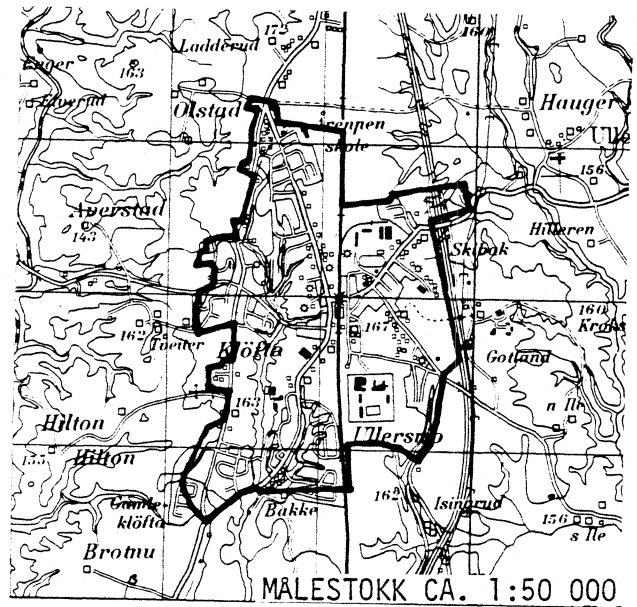
DEL AV GARDERMOEN TETTSTED



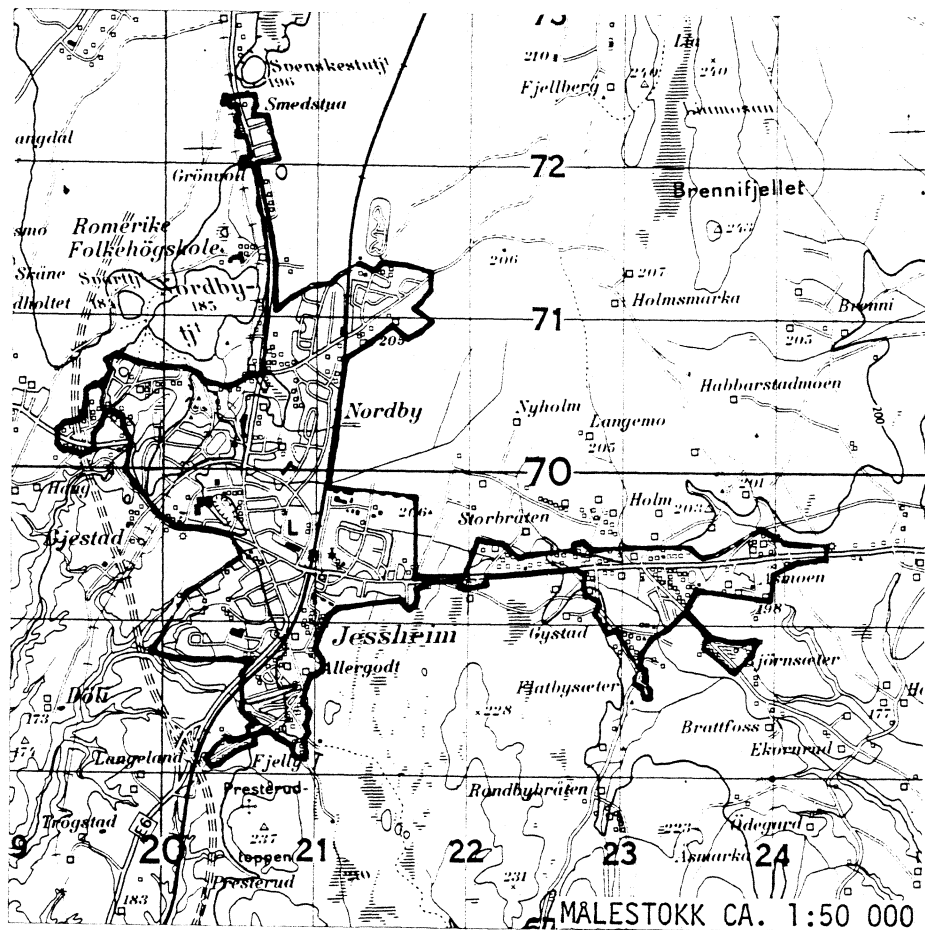
AVGRENSING AV NORDKISA TETTSTED



AVGRENSING AV KLØFTA TETTSTED



AVGRENSING AV JESSHEIM TETTSTED



Med samtykke fra Norges geografiske oppmåling er NGOs kartmateriale brukt som kartgrunnlag.

0235 ULLENSAKER

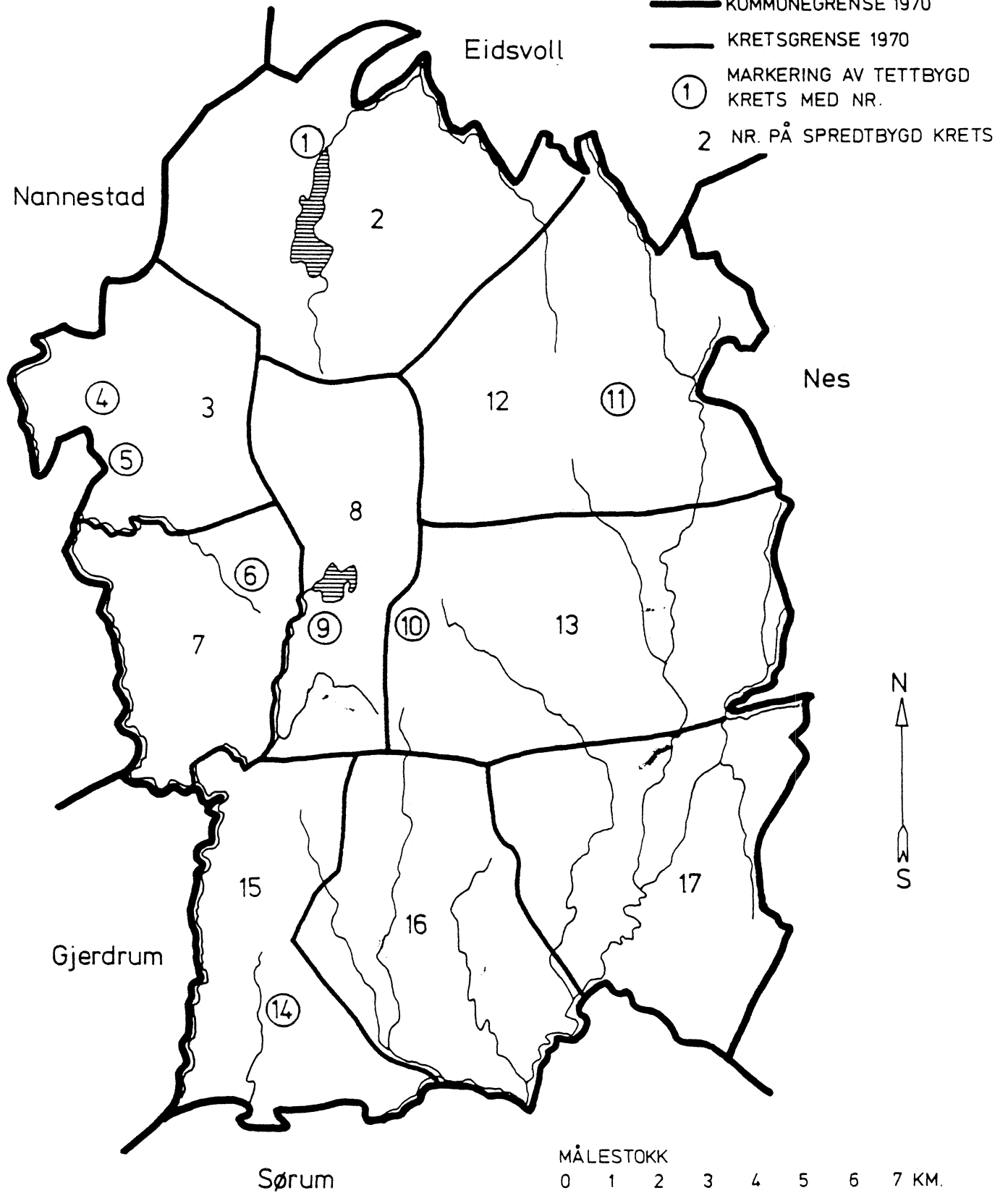
TEGNFORKLARING

— KOMMUNEGRENSE 1970

— KRETSGRENSE 1970

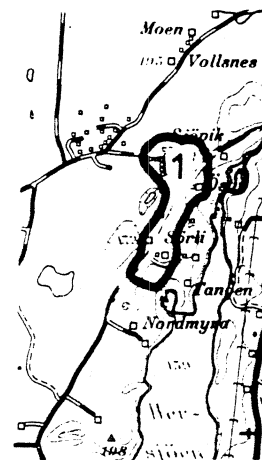
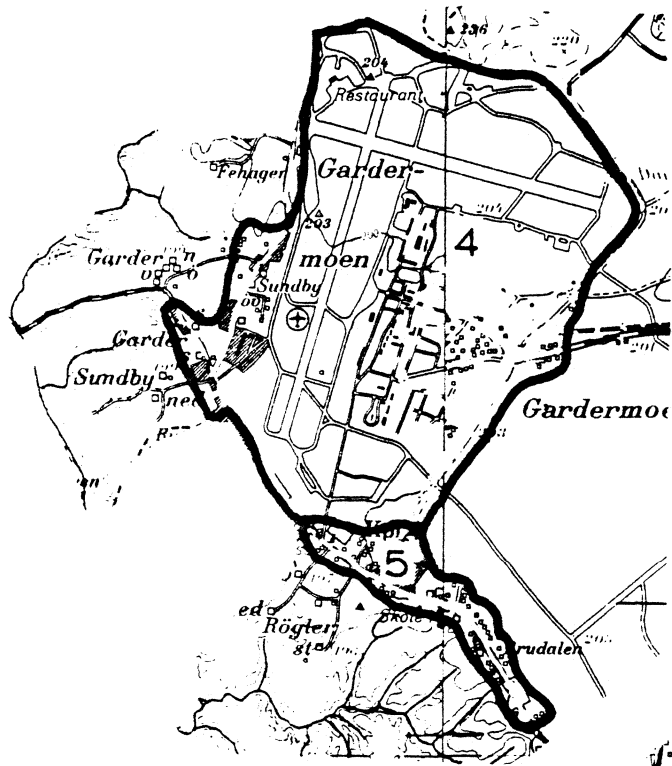
① MARKERING AV TETTBYGD
KRETS MED NR.

2 NR. PÅ SPREDTBYGD KRETS



0235 ULLENSAKER

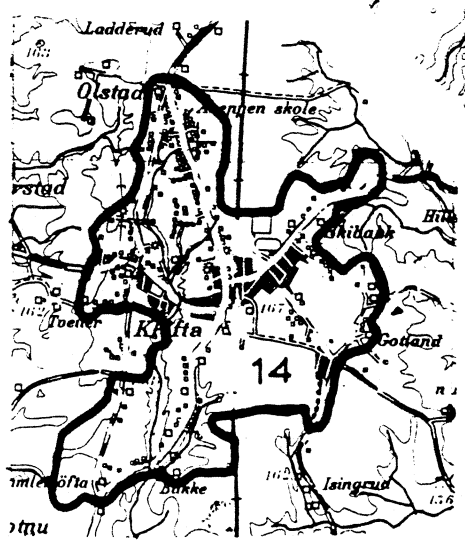
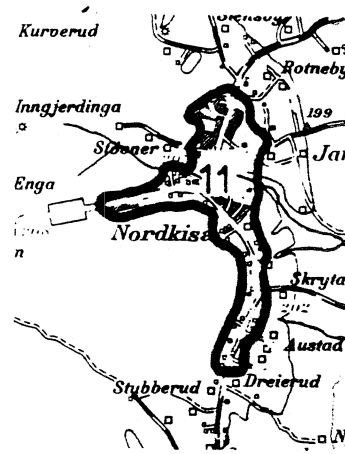
TETTBYGDE KRETSER




TEGNFORKLARING

— KRETSGRENSE 1970

1 NR. PÅ TETTBYGD KRETS



MÅLESTOKK 1: 50 000



Med samtykke fra Norges Geografiske Oppmåling er N G O's kartmateriale brukt som kartgrunnlag.

