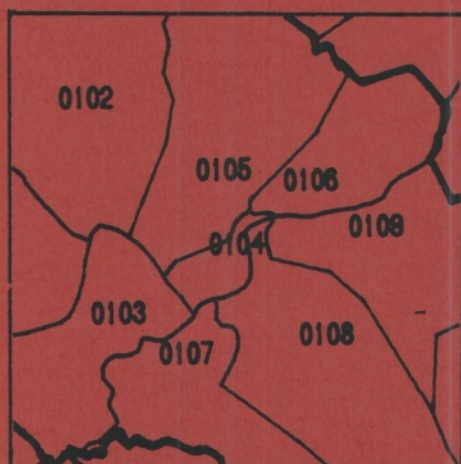


GRUNNKRETSER OG TETTSTEDER



DOKUMENTASJON 1980

1124 SOLA

FORORD

Med bakgrunn i det økende behovet for statistikk for mindre områder innen kommunene og på tvers av kommunegrensene, startet Statistisk Sentralbyrå i 1976 arbeidet med en generell, stabil kretsinndeling. Kretsene blir kalt grunnkretser for å unngå forvekslinger med tidligere folketellingskretser og eksisterende skole- og valgkretser som dekker mer spesielle behov.

Et vesentlig siktepunkt var å kunne gi detaljert geografisk statistikk fra landbrukstellingen i 1979 og folke- og bolig tellingen i 1980, men hensikten var også å få en geografisk enhet mer egnet for løpende statistikk.

Utgangspunktet for inndelingen har vært folketellingskretsene i 1970, men disse måtte mange steder nøye revideres i samråd med kommunene for å bli bedre egnet som en generell, geografisk basisenhet.

Formålet med dette heftet er å dokumentere kretsinnndelingen og lette arbeidet med analyser og praktisk bruk av kretsdata. Data for grunnkretser blir bl.a. tilgjengelige i egne kommunehefter fra Folke- og bolig tellingen 1980. I de enkelte kommuner og i Statistisk Sentralbyrå finnes det også foreløpige befolkningstall pr. 1/7-79 og 1/11-80 for grunnkretser.

Prinsippene for kretsinnndelingen ble utformet gjennom drøftinger med brukere og gjennom et prøveprosjekt, og er beskrevet i et eget notat "Veiledning ved inndeling av kommunene i grunnkretser". Statistisk Sentralbyrå. 1977. Det blir også tatt sikte på å drøfte erfaringer fra arbeidet og utviklingsperspektiver nærmere i et særskilt hefte.

Utviklingen av GAB-systemet (Grunneiendom-, Adresse- og Bygningsregister) vil gi et regelmessig vedlikehold av bl.a. et adresseregister med koder for grunnkrets. Dette vil i framtida gi muligheter for bl.a. befolkningsstatistikk for grunnkretser, og lette oversikten i kommunene. Grunnkretsinnndelingen skal heretter holdes mest mulig fast. Det vil imidlertid kunne forekomme feilregistreringer. Henvendelser om slike feilregistreringer og spørsmål om eventuelle endringer i grunnkretsinnndelingen skal rettes til Fylkeskartkontoret i det aktuelle fylket, som vil ta saken opp med Byrået. Spørsmål om grunnkretsinnndelingen generelt og arbeidet med den kan også rettes til Statistisk Sentralbyrå, Kongsvinger.

Arbeidet med kretsinnndelingen, som har hatt økonomisk støtte fra Miljøverndepartementet, har vært ledet av førstekonsulent Jan Byfuglien og konsulent Ole Ragnar Langen.

Statistisk Sentralbyrå, Oslo, juni 1981

Odd Aukrust

Eivind Hoffmann

INNHold

	Side
Generelt om grunnkretsinnndelingen, avgrensingen av tettsteder og registrering av kirkesogn/kapelldistrikt	3
Spesielle merknader til gjennomføringen i Sola kommune	8
Omfanget av grunnkretsene, fordelt på tett og spredt bebyggelse	10
Kart over inndelingen i grunnkretser	14
Sammenliknbarheten mellom grunnkretsene 1980 og folketellingskretsene 1970	18
Sammenliknbarheten mellom delområdene 1980 og folketellingskretsene 1970 og 1960	18
Oversikt over kirkesogn/kapelldistrikt (menighet)	19
Oversikt over tettstedene	19
Kart over avgrensing av tettstedene	20
V e d l e g g	
1. Kartskisse over kretsinnndelingen i 1970	22
2. Oversiktskart over tettbygde kretser i 1970	23

GENERELT OM GRUNNKRETSINNDELINGEN, AVGRENSINGEN AV TETTSTEDER OG REGISTRERING AV KIRKESOGN/KAPELLDISTRIKT

Formålet med og nytten av grunnkretsinnndelingen

Formålet med å dele kommunen inn i grunnkretser er å lage små stabile geografiske enheter som kan gi et fleksibelt statistisk grunnlag for kommunal og regional analyse, forvaltning og planlegging. Foruten å nytte disse slik de er, kan grunnkretsene grupperes til enheter som varierer fra formål til formål. Som minste byggekloss kan grunnkretsen settes sammen til geografiske enheter som er formålstjenlige f.eks. i planleggingen av eldreomsorgen eller til å studere utviklingen av elevgrunnlaget i grunnskolen på ulike alderstrinn. Aktuelle grupperingsenheter som kan gå på tvers av kommunegrensene er f.eks. vassdragsregioner og arbeidsmarkedsregioner.

I første omgang kommer Statistisk Sentralbyrå til å nytte inndelingen til å presentere data fra landbrukstellingen i 1979 og folke- og bolig tellingen i 1980. Som en kontroll på at det arbeidet som er gjort er riktig har en laget tabeller pr. 1/7-79 og 1/11-80 som gir befolkningstall fordelt på alder, kjønn og type bebyggelse.

Krav til grunnkretsinnndelingen

Ut fra de formål inndelingen i grunnkretser skal tjene, ble det stilt en del krav som vi nedenfor kort skal gjennomgå.

1. Grunnkretsene må utformes slik at grensene er uforanderlige over en rimelig tidsperiode. Dette er et særdeles viktig krav. Stabile kretser er en helt avgjørende forutsetning for å kunne følge endringer på kretsnivå over tid. (se nedenfor).

Nå har dessverre kartgrunnlaget mange steder vært svært dårlig. Dette gjør at en spesielt i ubebodde områder må regne med at grensene må justeres slik at de faller sammen med eiendomsgrensene. Grunnkretsenes omfang er definert ved adressene (gards- og bruksnr. eller gateadresse). En del steder er imidlertid eiendommene så store at en må regne med at grunnkretsgrensa må trekkes på tvers av eiendomsgrensa. Videre må en regne med endringer av grensene i ubebodde områder dersom disse blir bebygd med boliger, industri o.l. og grensene går på tvers av den nye bebyggelsen. De eneste endringer som kan tillates i bebodde områder er deling eller sammenslåinger av hele grunnkretser. Der nytt kartgrunnlag viser at grensene i bebodde områder er trukket feil, må grensene på kartet justeres slik at de blir i samsvar med beskrivelsen (gateadresser eller gards- og bruksnr.).

2. Kretsene er i størst mulig grad søkt gjort sammenlignbare med folketellingskretsene i 1970 og tidligere tellinger slik at en kan følge utviklingen bakover i tid. Dette kravet strir imidlertid ofte mot kravet om at inndelingen skal bestå av sammenhengende geografiske områder og være hensiktsmessig til kommunal og regional planlegging. Der den gamle inndelingen fra folketellingen i 1970 ikke kunne nyttes direkte, har en likevel forsøkt å lage større enheter innen kommunen som kan sammenlignes. I noen tilfeller har ikke dette lyktes, enten ved at den gamle inndelingen bestod av ikke geografisk sammenhengende områder, eller fordi dette ville føre til en inndeling som kommunen mente ikke var formålstjenlig.

3. Grunnkretsene skal ikke være for store eller variere for mye i folketall og areal. Dette kravet er viktig for at grunnkretsen kan fungere som byggekloss ved inndeling i regioner av ulike slag. I spredtbygde strøk ble det som utgangspunkt sagt at grunnkretsene ikke burde overstige 300-400 personer og i tettbygde strøk 500-600 personer.

Arealet i kretsene bør heller ikke variere for mye. Spesielt større ubebodde områder som f.eks. Finnmarksvidda og Hardangervidda, er delt inn i ubebodde grunnkretser, der grensene er lagt i vannskillere.

Grensene for grunnkretsene er også forsøkt lagt slik at de i størst mulig grad er ensartede når det gjelder bebyggelsesstruktur, natur- og næringsgrunnlag og slik at de kommunikasjonsmessig hører sammen. Folketellingskretser fra 1970 er f.eks. ofte blitt delt fordi de enkelte deler av kretsen nå ikke lengre hører sammen kommunikasjonsmessig.

Inndelingen i delområder (bydeler/bygdelag)

Størrelsen på kommunene varierer svært mye. Det var derfor behov for å lage en fast inndeling som kunne gi data på et mer overordnet nivå enn grunnkretsen. En slik områdeinndeling vil være bedre egnet for data som blir for detaljert på kretsnivå samtidig som den vil være bedre egnet enn kretser til regionale oversiktsanalyser. Ut fra statistiske formål ble derfor grunnkretsene gruppert til delområder. Delområdene er angitt ved de to første sifrene i det 4-sifrede grunnkretsnummeret, mens de to siste sifrene angir nummeret på grunnkretsen innenfor delområdet.

Delområdene har som hovedregel 1 000-3 000 innbyggere i spredtbygde strøk og 3 000-6 000 i mer tettbygde strøk. Kommuner med under 1 000-2 000 innbyggere er vanligvis ikke delt inn i delområder.

Registrering av tettsted

Ved Folketellingene 1960 og 1970 var kretsinnndelingen knyttet direkte til inndelingen i tettsteder. Dette er uheldig fordi tettstedsgrensene endrer seg over tid. Det er imidlertid fortsatt ønskelig å registrere tettbebyggelsen da dette er den eneste måten en kan få et realistisk bilde av utviklingen i urbaniseringen i Norge. Den enkelte adresse er derfor registrert med en egen kode for om adressen ligger innenfor eller utenfor tettsted, uavhengig av grunnkretsinnndelingen. Det er videre bygd opp et eget tettstedsregister som grupperer sammen tettbebyggelsen i de enkelte grunnkretser til tettsteder.

For at en hussamling skal kunne registreres som et tettsted må det bo minst 200 personer der og avstanden mellom husene må normalt ikke overstige 50 meter. Har en derimot fått en kjerne med 200 innbyggere, kan en vise mer skjønn ved avgrensingen. Husklynger som naturlig hører med til tettstedet, tas med selv om avstanden overskrider 50 meter. Avstanden mellom nærmeste hus i kjernen og den lille klynga, bør imidlertid ikke overstige 400 meter. Er avstanden større bør husklynga være stor nok til å danne eget tettsted. Grensene for tettstedene slik de er beskrevet i dette heftet, skal vise grensa for bebyggelsen slik den er 1. november 1980 og ikke inneholde områder som er blitt eller blir bebygd seinere. Bebyggelse som skal regnes med i tettbebyggelsen er boliger, industri, forretninger, offentlige bygninger, idrettsanlegg o.l. Hytter og ren gardsbebyggelse skal bare regnes med i tettstedet dersom det ligger i eller i tilknytning til tettstedet, dvs. mindre enn 50 meter fra nærmeste hus i "kjernen" eller den lille husklynga som ligger over 50 meter fra "kjernen".

I praksis vil det finnes områder innenfor tettstedene der avstanden mellom husene overstiger 50 meter. Dette kan f.eks. være i industriområder eller idrettsanlegg som ligger i tilknytning til tettstedene. Videre kan det være naturlige hindringer som bergknauser, elver eller dyrkbare områder som en ikke får bygge ut.

Ved avgrensingen av tettstedene har Byrået støtt på en rekke praktiske problemer som har sammenheng med at dette arbeidet er noe som har vært nytt for de kommunale myndigheter. Praksis ved avgrensingene kan derfor variere noe, men dette gir trolig ikke større registreringsfeil enn ved den metode som ble nyttet i 1970. En regner med at feil vil bli korrigert etter hvert som kommunen skal ajourføre grensene.

Hvert tettsted er tildelt et firesifret nummer i tillegg til kommune-nummeret.

Registrering av kirkesogn og kapelldistrikt (menigheter)

Ved tidligere folketellinger har det vært et krav av folketellingskretsene skulle følge grensene for kirkesognene. Dette har en del steder vist seg utilfredsstillende da sognegrensene har vært foreldet i forhold til dagens bosettingsmønster. For å få statistikk for kirkesogn/kapelldistrikt er kirkesogn/kapelldistrikt registrert uavhengig av grunnkretsinnndelingen. Grensene for kirkesogn/kapelldistrikt kan derfor avvike fra grunnkretsgrensene, men de kirkelige myndigheter er oppfordret til å tilpasse de kirkelige inndelingene slik at grensene faller sammen med grensene for grunnkretsene. Dette letter registrering og ajourhold. Det er laget en egen katalog som grupperer menigheter til prestegjeld, prosti og bispedømme.

Sammenlignbarhet med tidligere folketellinger

Ett av kravene som er satt til inndelingen i grunnkretser er at en bør forsøke å få til en så god sammenlignbarhet med folketellingskretsene i 1970 som mulig. I tabellene 2 og 3 har vi vist sammenlignbarheten mellom grunnkretsene 1980 og folketellingskretsene 1970 og delområdene og folketellingskretsene 1970 og 1960. Sammenlignbarheten er funnet ved å sammenligne kart fra de ulike tellingene. Det er ikke tatt hensyn til endringer av grensene i ubebodde strøk. Nøyaktigheten vil også avhenge av kvaliteten av kartgrunnlaget. Ved nærmere studium av adressene i de enkelte grunnkretsene kan en oppdage differanser mellom de ulike tidspunktene som ikke er oppdaget ved å sammenligne kart. Slike differanser kan skyldes feil ved tidligere tellinger.

Det arbeides med en omkoding av 1970-materialet til delområder i 1980, og det er også lagt til rette for en omkoding av 1970-kretser til grunnkrets 1980. Byrådet har imidlertid foreløpig ikke ressurser til å gjennomføre dette.

Dokumentasjon av kretsinnndelingen

Grunnkretser, tettsteder og kirkesogn/kapelldistrikt er dokumentert ved hjelp av kart og lister.

Kartdokumentasjonen er av varierende kvalitet. Alle grunnkretser i spredtbygde strøk er tegnet inn på kart i M 1:50 000. I tettbygde strøk er grunnkretsene tegnet inn på økonomisk kartverk av varierende målestokk 1:5 000, 1:10 000 og 1:20 000. Tettstedsgrensene er tegnet inn på kart i samme målestokk. Dessverre er det enkelte tettbygde områder hvor økonomisk kartverk ennå ikke finnes. Her er kretsinnndelingen og tettstedsavgrensingen dokumentert enten på reguleringskart i M 1:2 000, 1:1 000 eller 1:500 eller på flyfoto av ulik målestokk. Kirkesogn/kapelldistriktene er for de fleste prestegjeld dokumentert

på kart i M 1:50 000. Byrådet og kommunen skal ha den samme dokumentasjonen. Flere kommuner har lagt grunnkretsgrensene og avgrensingen av tettstedene på egne folier.

I Byrådet blir grunnkretsgrensene digitalisert (koordinatsatt) automatisk på kartgrunnlag i M 1:50 000 og økonomisk kartverk i tettbygde strøk. Videre blir tettstedsgrensene også digitalisert, vesentlig ut fra økonomisk kart i M 1:10 000. Kartene i dette notatet er framstilt ved hjelp av folier uttegnet på grunnlag av digitaliserte grunnkretsgrenser og tettstedsgrenser.

Disse inndelingene er kodet inn i adresseregisteret i Byrådet. Adresseregisteret inneholder bare bebodde adresser og bygger på folkeregisterets Magnetbåndregister. Dette adresseregisteret vil danne grunnlaget for etablering av Adresseregisteret i GAB-systemet (Grunneiendom-, Adresse- og Bygningsregister).

Kvaliteten på det foreløpige adresseregisteret er noe ujamn. Det har manglet presise retningslinjer for adressekoding i folkeregistrene. Noen har f.eks. nyttet fiktive adresser som ikke samsvarer med den offisielle matrikkelen. I tabell 1 kan det derfor finnes en del adresser som ikke kan regnes som offisielle adresser. Dette gjelder f.eks. bebodde eiendommer på statsgrunn i en del kommuner. Etter hvert blir offisiell adressering mer utbredt og ensartet, og registrene blir da lagt om.

Adresseregisteret kan inneholde enkelte adresser som er kodet i feil grunnkrets eller med feil type bebyggelse. Dette er imidlertid etableringsfeil som en regner med vil bli rettet opp etter hvert som registeret blir vedlikeholdt av kommunen.

Byrådet har etablert et adresseregister pr. 1/7-79 og et pr. 1/11-80.

Den praktiske gjennomføringen

Det ble lagt stor vekt på å trekke kommunene aktivt inn i arbeidet med å fastlegge grunnkretsene og å avgrense tettstedene. Uten kommunenes lokalkunnskap ville det ikke ha vært mulig å kode adresseregisteret fullt ut, samtidig som kommunene er de eneste som kunne lage en inndeling som var brukbar for kommunal forvaltning og planlegging.

Allerede i 1976 ble de første kommunene kontaktet. Hver kommune fikk tilsendt et notat hvor omfanget av den enkelte folketellingskrets i 1970 var regnet opp. I notatet var det også et forslag eller skisse til inndeling i delområder og grunnkretser. Detaljeringen i forslaget var avhengig av kvaliteten på den gamle inndelingen og dokumentasjonen fra 1970. Kommunen ble bedt om å ta hensyn til framtidig utbygging. Samtidig ble kommunen bedt om å avgrense de husklyngene som tilfredsstilte kravene til tettsted eller som en ventet ville

tilfredsstillte kravene ved utgangen av 1980. Etter korrespondanse og kontakt over telefon ble inndelingen fastlagt og tettstedene avgrenset. Inndelingen i grunnkretser og avgrensingen av tettstedene kan i et mindre antall kommuner av ulike grunner være av mindre bra kvalitet. Likevel bør en så langt det er mulig unngå å endre kretsinnndelingen, da dette vil ødelegge kontinuiteten i statistikken.

Høsten 1979 og 1980 ble det foretatt en ajourføring fram til 1/7-79. I første halvpart av 1981 ble så kretsinnndelingen, tettstedene og kirkesogn/kapelldistrikt ajourført pr. 1/11-80.

For å få kartlagt inndelingen i kirkesogn/kapelldistrikt ble sognepresten i hvert prestegjeld kontaktet. Sognepresten fikk tilsendt et kart der grunnkretsene var tegnet inn og ble bedt om å tegne inn grensene for kirkesogn/kapelldistrikt på kartet. Der grunnkretsene ble delt av et kirkesogn/kapelldistrikt ble prestene bedt om å liste opp de adresser i grunnkretsen som falt innenfor de enkelte kirkesogn/kapelldistrikt. Materialet ble så sendt Byrået via fylkeskartkontorene og bispedømmerådene som skulle foreta en første kontroll av materialet.

SPESIELLE MERKNADER TIL GJENNOMFØRINGEN I SOLA KOMMUNE

Ved folketellingen i 1970 var kommunen delt inn i 27 folketellingskretser. Av disse svarte kretsene 2 og 4 til tettstedet Tananger, kretsene 9, 16-18 til tettstedet Sola, kretsene 19, 21 og 22 til tettstedet Sørnes og krets 24 til del av tettstedet Stavanger. Noe bebyggelse som i 1970 ble kodet som tett bebyggelse er nå utelatt. Dette gjelder spesielt noe randbebyggelse for tettbebyggelsen i kretsene 9, 16, 18, 19, 21 og 24. Avgrensningen mot spredt bebyggelse var imidlertid svært vanskelig i denne kommunen.

I brev av 4. mai 1981 ble vi gjort kjent med at en del adresser var kodet feil. Ved en beklagelig feil er en del av disse rettelsene ikke blitt utført. Dette gjelder grunnkrets 0106 gnr. 5 bnr. 232-234. Disse adressene ligger i grunnkrets 0104. Hvor mange som bor her vet vi ikke, men vi anslår tallet på personer å være mellom 10-20.

Videre skal alle bnr. under gnr. 17 i grunnkrets 0301 ligge i grunnkrets 0304. Ved tellingstidspunktet bodde det 90 personer på disse adressene. Folketallet i grunnkrets 0301 skal derfor være 78 og ikke 168 og folketallet i grunnkrets 0304 blir 247 og ikke 157. Denne siste feilen er svært beklagelig da grunnkrets 0301, som er en svært liten krets, ble laget for å få til flere sammenliknbare enheter.

Kommunen er delt inn i 6 delområder. Tallet på grunnkretser er 25. Kommunen er svært tettbygd og det er få folketellingskretser som svarer direkte til en ny grunnkrets. Det ble imidlertid arbeidet med å få til en del sammenliknbare enheter. I den sammenheng ble det laget et par mindre grunnkretser (0105 og 0301). I alt kan en lage 10 sammenliknbare enheter mellom 1970 og 1980. Tabellen nedenfor viser disse enhetene.

Grunnkrets 1980	Folketellingskrets 1970
0101-0104 og 0106-0107	1-5
0105 og 0201	6
0202	7
0203 og 0301	8 og 9
0302	11
0303 og 0402	12
0304 og 0401	14 og 10
0403	13
0501	15
0502-0503 og 0601-0605	16-27

KOMMUNE 1124 SOLA

TABELL 1. OMFANGET AV GRUNNKRETSENE, FORDELT PÅ TETT OG SPREDT BEBYGGELSE.

GRUNN- KRETSNR	NAVNET PÅ GRUNNKRETSEN	TYPE BEBYGGELSE	OMFANGET AV GRUNNKRETSENE
01 TANANGER			
0101	ROTT	SPREDT	GNR. 12 BNR. 1,3,7-8
0102	JÅSUND	SPREDT	GNR. 1 BNR. 2-7,11-12,18-19,21,23-24,26-27,34,38,41-42,51-52,55-56,60,62-63,67,69-71,73,75,77-79,82,85,87-90,93-94,96-98,100-102,104-105,107,109-110
0103	STOREVARDEN	TETT	GNR. 3 BNR. 5-6,15,18-19,25-26,29,33,36-41,49,53,56-65,69,71-74,76-78,82,84-85,88-90,94-97,99-101,107-109,113-115,117-123,125,127,129-130,134-135,137,139,141-143,152,154-155,158,162-163,165,171-175,178-181,183-184,188,191,195,201,204,207-208,212,226,239-241,243-244,248,251,254-255,258-259,261-262,264-265,274,276-279,281,284,286,288-289,294,297,305,313,318-321,324,326,328-329,333,335-337,339,345,351-354,364-366,373-376,378,382-385,388-449,452,454,460-489,493-507,509-510,512-513,515-525,527-553,555-560,563,565,567,571,575-579,582,584,586-587,590,593-594,599-600,605-606,633,635-636,642,647,649,651
		TETT	GNR. 4 BNR. 3,5-9,12-14,16-18,20,23-27,36,39,41-42,44,47-50,52-65,67-86,89,91-100,110,121,127-129,131-132,138,140-141,143
		TETT	GNR. 5 BNR. 1,4,9,11,17-18,21,23,26,28,32,35,42,46-50,66,72,81,121,144,172,178,192,259,262,267-271
		SPREDT	GNR. 3 BNR. 2,4,10,12-13,17,20,22,50,79,86,116,132,150,164,304,338,344,355
0104	MELING/MÅLAND	TETT	GNR. 5 BNR. 13,31,33,36-37,39-41,43-45,61-62,64,69-70,73,76-77,80,82-83,85-88,100-120,122-126,128-133,136-143,145-154,163-164,168-171,177,183-184,193,197,199,202-217,219-228,230-231,236-243,245-248,251,302-304,306,308,319-323,327,329-331
		TETT	GNR. 6 BNR. 5,35,48,64,73,76-77,152,213,215,220,224,230,234-236,335
		SPREDT	GNR. 2 BNR. 1,5,8,10-11
		SPREDT	GNR. 4 BNR. 1,11,22,28-29,34
		SPREDT	GNR. 5 BNR. 3,5,16,57-60,65
0105	HAMRABUKTA	SPREDT	GNR. 10 BNR. 4,27,30,46,52-53,55,63,91
0106	SNØDE/HAGA	TETT	GNR. 5 BNR. 232-234
		TETT	GNR. 6 BNR. 2,4,6-7,27-30,37,39,42,46,51,56,58,60,63,66,78,85,90,95-96,98,101,103,105-107,111,113,116-135,138-139,142-143,147-148,155-157,160-164,166,169,171,173,175-179,181,183,186-188,192-193,218
		TETT	GNR. 7 BNR. 5,7,13-14,20,24,30,34,36,42-43,47,49,63,65-68,70-76,78-87,89-96,98,111-112,115
		TETT	GNR. 8 BNR. 2-3,8-11,13-15,17-18,21-23,27-28,31-33,35,39,48-66,68,76
		SPREDT	GNR. 6 BNR. 1,9,15-17,21,24-26,44,50,99
		SPREDT	GNR. 7 BNR. 1,4,6,9,11-12,15,19,33,35,37-38,40,45,48
		SPREDT	GNR. 8 BNR. 1,4
0107	MYKLEBUST, NORDVEST	SPREDT	GNR. 3 BNR. 3,13,16,21,24,102,131,138
02 SOLA			
0201	TJORA	SPREDT	GNR. 9 BNR. 1-6,22,29,47
		SPREDT	GNR. 10 BNR. 2-3,5-6,8-12,14-15,17,20-25,33-39,42,57,59,62,64,68,71,76,79-81,83,85-90,93,106-107

KOMMUNE 1124 SOLA

TABELL 1. OMFANGET AV GRUNNKRETSENE, FORDELT PÅ TETT OG SPREDT BEBYGGELSE.

GRUNN- KRETSNR	NAVNET PÅ GRUNNKRETSEN	TYPE BEBYGGELSE	OMFANGET AV GRUNNKRETSENE
0202	KOLNES	SPREDT SPREDT	GNR. 11 BNR. 1-8,10-13,18-20,24-26 GNR. 13 BNR. 2,4-7,10-13,15-18,20,22-24,40, 42-43,47,51,56,75,79-80,82,85,93-94,96-98, 100,114,117
0203	SØMME/UTSOLA	TETT TETT TETT SPREDT SPREDT SPREDT	GNR. 14 BNR. 23 GNR. 15 BNR. 1,5,10,12-14,19,28,51,70,78, 99,101,127,140-141,147-148,151-152,168,170, 184-185,187,189,191,193,199,228,256,264,267- 270,279 GNR. 16 BNR. 2-3,6,8,50-52,57-62,65-68,70, 76,79-80 GNR. 14 BNR. 1,13-15,18-21,26-29,31,40,58, 61,63-64,80,82,85-87,108,114,117,123,125, 127,131,142,144-145,148-149,154-155,157,165, 176,179,192,199,205,224,227,232-235 GNR. 15 BNR. 2-3,6-8,11,20,23,25,44,46-47, 100,157,167,197,204,209,259 GNR. 16 BNR. 4-5,54
03	HÄLAND		
0301	SOLAMARKA	SPREDT SPREDT	GNR. 14 BNR. 2,41,44,49-50,52,57,65,67,110, 115,147,184,189,202,218-219,249 GNR. 17 BNR. 3,9-11,18,22,25,28,45,51-52, 54-56,58,61,63,65,68,74,77,96,98,101
0302	ØLBERG	SPREDT SPREDT SPREDT	GNR. 18 BNR. 2-3,5-9,11,14-16 GNR. 19 BNR. 2-5,7,9-12,14-16 GNR. 20 BNR. 1-2,4,7-10,12-16,18-21,24-26, 28,30,32,37-39,46,48,51-52,55,59,64,68-70, 72-73,77,80-82,87,96,99-101
0303	HÄLAND	SPREDT SPREDT SPREDT	GNR. 21 BNR. 1-2,7-9,11-12,16,18-19,25,27, 32,38,41 GNR. 22 BNR. 1-4 GNR. 23 BNR. 1-2,7-9,11,25
0304	REGE	SPREDT	GNR. 17 BNR. 1-2,4-6,12-15,20,26-27,30,33- 34,36,38,46,49,57,59,62,64,72,75-76,80,82, 84-86,89-92,97
04	DYSJALAND		
0401	TJELTA	SPREDT SPREDT	GNR. 17 BNR. 7,24,35,38,47 GNR. 28 BNR. 1-4,6-12,14-18,21,24-25,28-30, 32-33,36,38-39,42-43,49,51-59,61,63-64,66, 70,74-78,80-81,83,85-86,88-92,94-100,102- 104,106,109-111,114-123,125,129-133,137,139- 144,147-150,152-153,155,157,160,162,164,166, 171
0402	HELLELAND	SPREDT SPREDT	GNR. 21 BNR. 4-5,14,21,30,39-40,42 GNR. 24 BNR. 1,3-9,11-13,15-18,20-21,25,29- 30,39,43-49
0403	DYSJALAND	SPREDT SPREDT SPREDT	GNR. 25 BNR. 2-3,5-10,13-15,17-18,22-23,25- 26,31,34-36,40-41,43-48,50-53,55-57,60 GNR. 26 BNR. 1-3,5,7 GNR. 27 BNR. 1-8,11,13-18,20-27
05	STANGELAND		
0501	GIMRA	SPREDT	GNR. 29 BNR. 1-5,7,9-12,14-15,17-18,21,24- 26,30,33,35

KOMMUNE 1124 SOLA

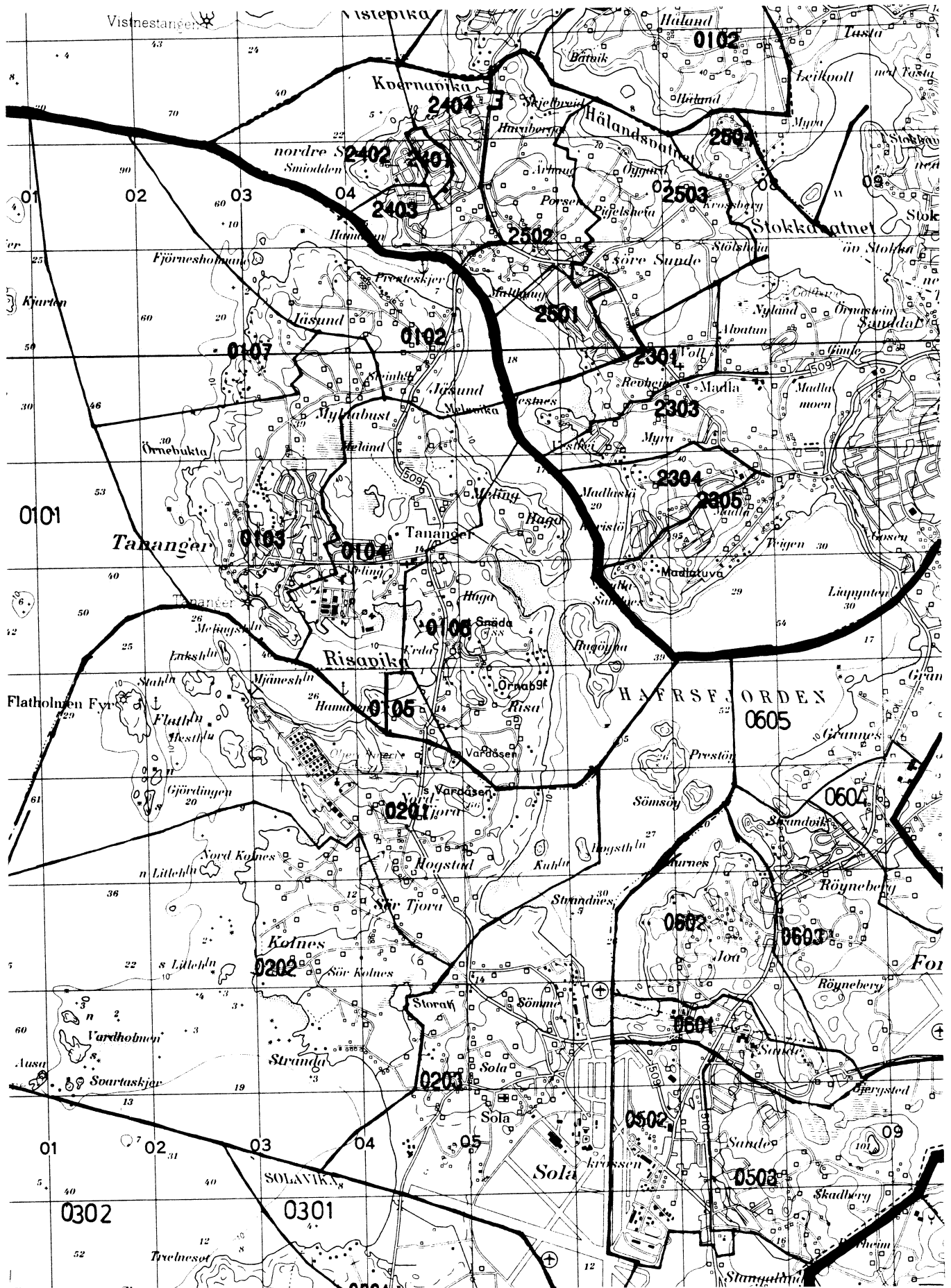
TABELL 1. OMFANGET AV GRUNNKRETSENE, FORDELT PÅ TETT OG SPREDT BEBYGGELSE.

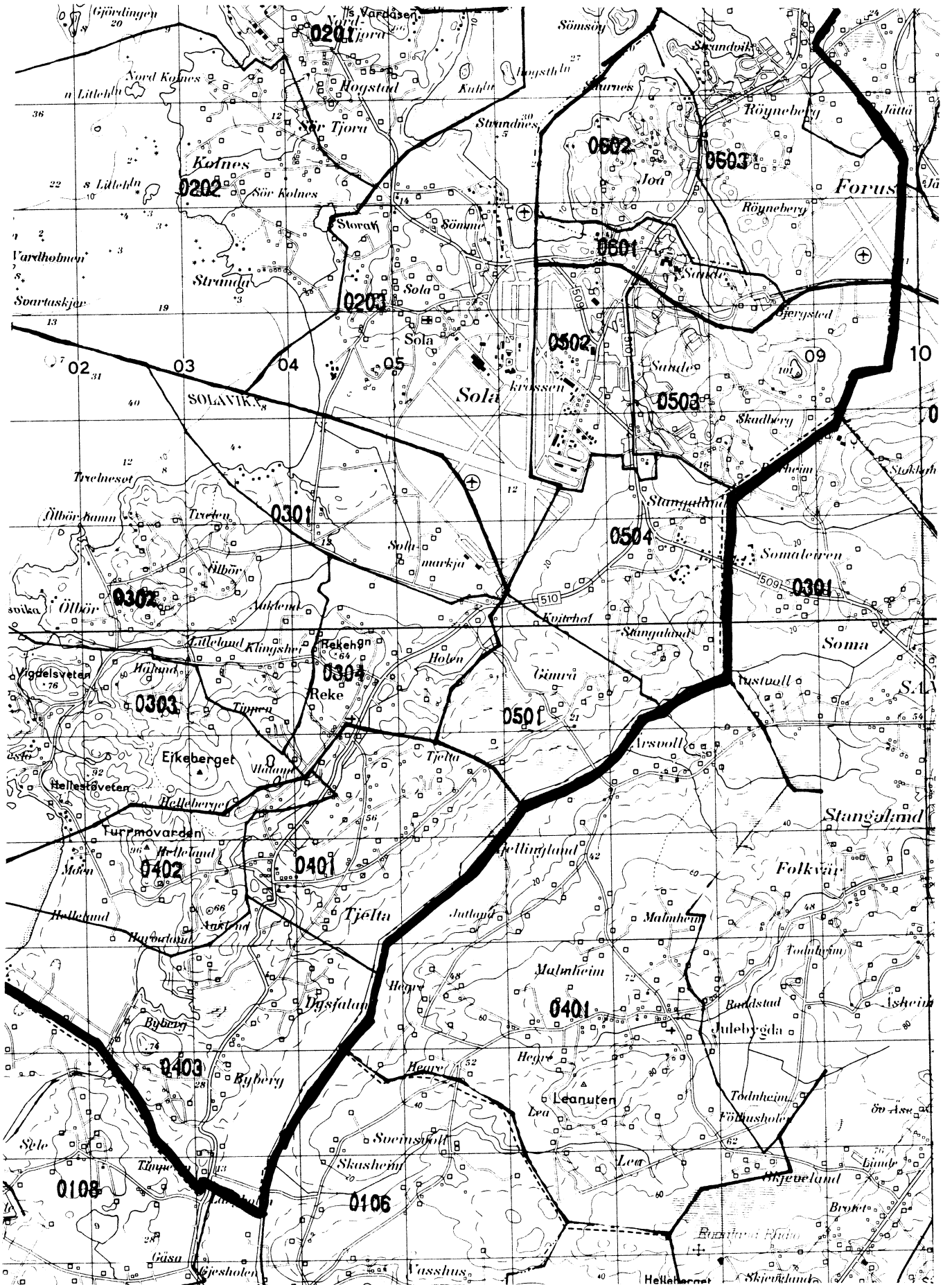
GRUNN- KRETSNR	NAVNET PÅ GRUNNKRETSEN	TYPE BEBYGGELSE	OMFANGET AV GRUNNKRETSENE
0502	SOLAKROSSEN	TETT	GNR. 15 BNR. 27,30,38,43,49,66-68,71-72,75,77,81,83,88,92,94,118,129,133,137,153,156,186,195,205-207,217-224,227,229-235,237-239,241,243-248,257,260-261,263,266,272,274,276-278,284,900
		TETT	GNR. 31 BNR. 17,21,36-37,40-41,45,71,105-111,115,146
		TETT	GNR. 33 BNR. 1,3-4,13,16-17,19-20,25,29-34,36,38,59,65-66,70,77,201-203,217,219-220,274,293,336,407,413,421-453,455-458,496,545,608
		SPREDT	GNR. 33 BNR. 8
0503	SANDE/SKADBERG	TETT	GNR. 15 BNR. 172,177,180-181,183,216,262
		TETT	GNR. 31 BNR. 12,15,28,34,47,49,53,59,65-68,80,82,86,88-91,94,99,101-102,120-140,147
		TETT	GNR. 32 BNR. 9,38,45,49,55,60,66,69-73,79-81,91,105-110,114,116-118,124,128-130,134,137-140,142,151,159,170-174,177-178,180-182,185-192,194-202,204-207,214,219,221-242,244,246-247,254-256
		TETT	GNR. 33 BNR. 41-49,63,73-75,78,81-86,92,94-136,138-159,162-164,166-185,189-193,195,199-200,204-216,255-264,266-267,271-272,276-283,288-290,297-311,314-316,318-319,321-324,326,341-344,348-351,356-360,363-381,383-402,414,461-462,464-467,469-472,502-506,508-510,526-528,532,535,538,546,548-552,554-557,559-561,564-569,571-574,578-580,582-598,600-603,609-611,615
SPREDT	GNR. 32 BNR. 1-2,5-9,12,14-16,20,22,34,36,42,44,53,59,82,90,95-96,99,102-104,113,115,125-126,135-136,147,153-154,156-158,162-163		
0504	STANGELAND	SPREDT	GNR. 30 BNR. 1-5,7,9-10,23,25,35,39,49,52,55
		SPREDT	GNR. 31 BNR. 1,3-5,8-9,14,16,20,26,63-64,74,87,97,103
		SPREDT	GNR. 32 BNR. 123
06 RØYNEBERG/GRANNES			
0601	SANDE	TETT	GNR. 33 BNR. 11,21,50-51,53,58,222-231,233-252,287,291-292,317,325,353,405-406,416-419,471,473-490,492,511-513,515-521,530,617
		TETT	GNR. 34 BNR. 56,59-61,70,73,77,93,133,135,139,153,158,160,166-167,171,173-174,176-177,186,196,209,211-213,216,218,229-234,236-245,248,250,254-255,257,271,500
		SPREDT	GNR. 32 BNR. 3,39,74-78
		SPREDT	GNR. 33 BNR. 2,320
SPREDT	GNR. 35 BNR. 52,59,71-72,79		
0602	JOA	TETT	GNR. 34 BNR. 8,51,54,65,68,71,76,82-85,87-88,92,95-97,99-107,109-111,116-125,130,132,134,145,151-152,155,157,159,163,169,172,179-184,189,195,200-201,203-208,214,223,246-247,253,259,261,263,269,272
		TETT	GNR. 36 BNR. 0,6,38,44,46-47,49-54,56,60,64,95,108,110,114,116,134,195,201,203,210,215,218,221,227,235,238,240,264,267,272,291,300-301,313,376-385,401-402,405-409,443,506-507
		SPREDT	GNR. 34 BNR. 1-5,7-9,53,58,74,113,127-129,154,161-162,165,188,194,197,202
		SPREDT	GNR. 36 BNR. 35,115
0603	SØRNES/RØYNEBERG	TETT	GNR. 34 BNR. 67,80
		TETT	GNR. 35 BNR. 13,40,56,60-62,76,80,82,94,133,135,137,139-142

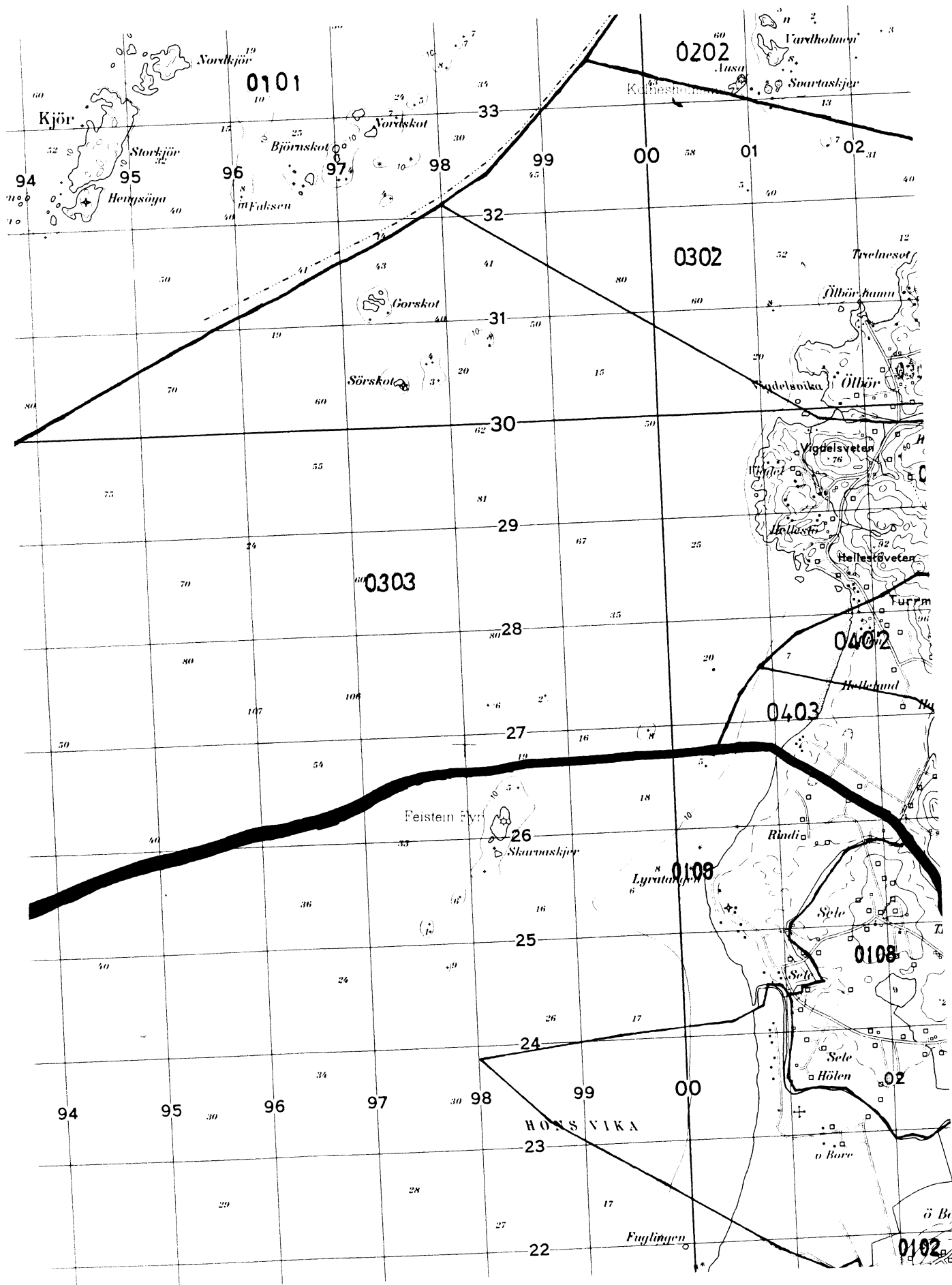
KOMMUNE 1124 SOLA

TABELL 1. OMFANGET AV GRUNNKRETSENE, FORDELT PÅ TETT OG SPREDT BEBYGGELSE.

GRUNN- KRETSNR	NAVNET PÅ GRUNNKRETSEN	TYPE BEBYGGELSE	OMFANGET AV GRUNNKRETSENE
0603	SØRNES/RØYNEBERG	TETT	GNR. 36 BNR. 3-5,12,25,36,40,57-59,61,63,66,68,70-75,77-79,81-82,85-88,90,92-93,96,98-99,105-106,109,111-112,118-119,122,129-131,133,139-141,146-154,156-173,176-177,179-189,193,196-198,200,202,205-209,211-214,216-217,219-220,222-226,228-229,237,241-254,261-262,268,271,273,276-290,294-295,297,302-303,305,308-309,311,322,346-349,355-362,364-366,370,373-374,386-395,400,410-412,415-416,424-428,432-433,435,444,447,457-463,467-469,471-485,488-489,503-505,510-511,514,516-517,519-523,526,528-529,531,535,539-540,543,548
		SPREDT	GNR. 35 BNR. 1-6,10-11,15,20-21,25-27,32,55,73,75,78,81,89,100,109-110,116,119,123,129,132
0604	SØRNES/GRANNES	TETT	GNR. 35 BNR. 12,22,50,57-58,63,65-66,70,83-88,90-91,95-99,101-104,112-115,117-118,120-122,124-128,144-147,153-159,162,169
		TETT	GNR. 36 BNR. 7,13,22-23,26,41,67,84,89,100-101,113,121,125-128,132,137,142-144,155,174,178,204,231-233,269,323-344,350,398-399,417-418,441,452,497-498,533-534,541
		TETT	GNR. 37 BNR. 2,6,40,61-62,71,98,116,122,125-127,147,168,183,198-199,211,215,217
		SPREDT	GNR. 35 BNR. 7,24,28
0605	GRANNES	TETT	GNR. 37 BNR. 3,8,28,33,35,38,45,48,50,54-56,59-60,63-68,73-80,83-85,87-96,99,101-103,109-111,113,115,117-120,128,131-133,138,140-146,152,159-160,162,164,169-170,175-176,186,188,190,195,202,205-209,212,214,222-224,226-227,230,233,236,239,241
		SPREDT	GNR. 37 BNR. 1,3-5,7,9-11,13-14,16,18-23,25-27,30-32,41-43,86,97,100,104,106-108,139,151,153-157,161,165,173-174,177,185,187







KOMMUNE 1124 SOLA

TABELL 2. SAMMENLIGNBARHETEN MELLOM GRUNNKRETSENE 1980
OG FOLKETELLINGSKRETSENE 1970

GRUNNKRETS 1980	KOMM 1970	---FOLKETELLINGSKRETS 1970---	
		HEL KRETS	DEL AV KRETS
0101 ROTT	1124		3
0102 JÅSUND	1124		1
0103 STOREVARDEN	1124		2-3
0104 MELING/MÆLAND	1124		1-5
0105 HAMRABUKTA	1124		6
0106 SNØDE/HAGA	1124		4-5
0107 MYKLEBUST,NORDVEST	1124		3
0201 TJORA	1124		6
0202 KOLNES	1124	7	
0203 SØMME/UTSOLA	1124	9	8
0301 SOLAMARKA	1124		8
0302 ØLBERG	1124	11	
0303 HÅLAND	1124		12
0304 REGE	1124		10
0401 TJELTA	1124		10,14
0402 HELLELAND	1124		12
0403 DYSJALAND	1124	13	
0501 GIMRA	1124	15	
0502 SOLAKROSSEN	1124		16-18,25
0503 SANDE/SKADBERG	1124		16-18,25
0504 STANGELAND	1124		8,10,15-16
0601 SANDE	1124		16,18-19,21,26
0602 JOA	1124		19-20,22,27
0603 SØRNES/RØYNEBERG	1124		19,21-22,26-27
0604 SØRNES/GRANNES	1124		21-23
0605 GRANNES	1124	24	23

KOMMUNE 1124 SOLA

TABELL 3. SAMMENLIGNBARHETEN MELLOM DELOMRÅDENE 1980
OG FOLKETELLINGSKRETSENE 1970 OG 1960

DELOMRÅDE 1980	KOMM 1970	---KRETSENER-1970---		KOMM 1960	---KRETSENER-1960---	
		HELE	DELER AV		HELE	DELER AV
01 TANANGER	1124	1-5	6	1124	1-4	5
02 SOLA	1124	7	6	1124	6	5
	1124	9	8	1124	8	7
03 HÅLAND	1124	11	10	1124	10	9
	1124		12	1124		11
	1124		8	1124		7
04 DYSJALAND	1124	13-14	10	1124	12-13	9
	1124		12	1124		11
05 STANGELAND	1124	15	16			
	1124	17	18	1124		14-20
	1124	25				
06 RØYNEBERG/GRANNES	1124	19-24	18			
	1124	26-27	16	1124		14-20

Kommune: 1124 SOLA

Tabell 4. Oversikt over kirkesogn/kapelldistrikt (menighet)

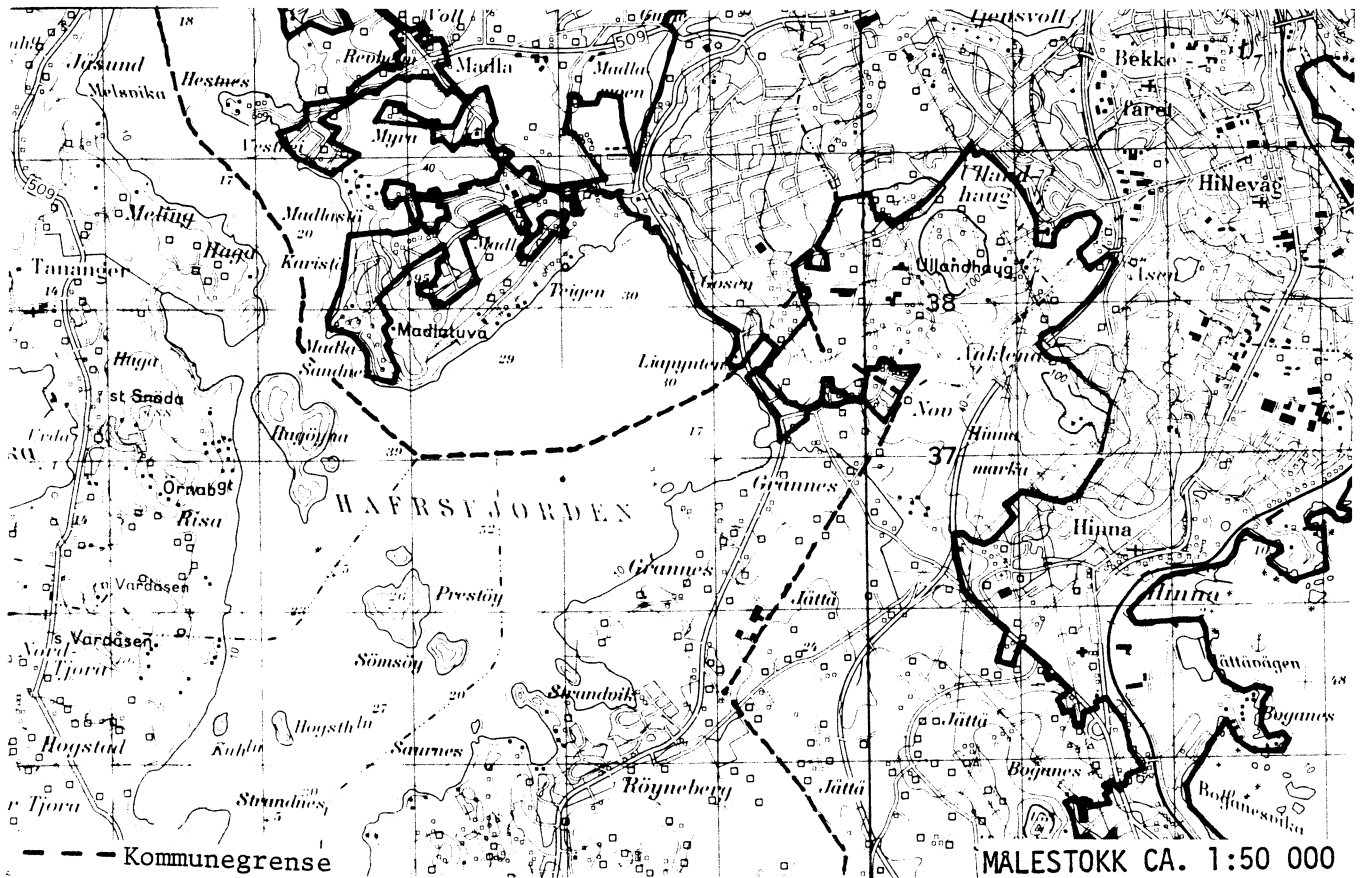
Menighet		Grunnkretsnummer	
Nummer	Navn	Hel	Del av
01	SOLA	0105, 0201-0203, 0301-0304, 0401- 0403, 0501-0504,	0601, 0602,
02	TANANGER	0101-0104, 0106, 0107,	
03	SØRNES	0603-0605,	0601, 0602,

KOMMUNE 1124 SOLA

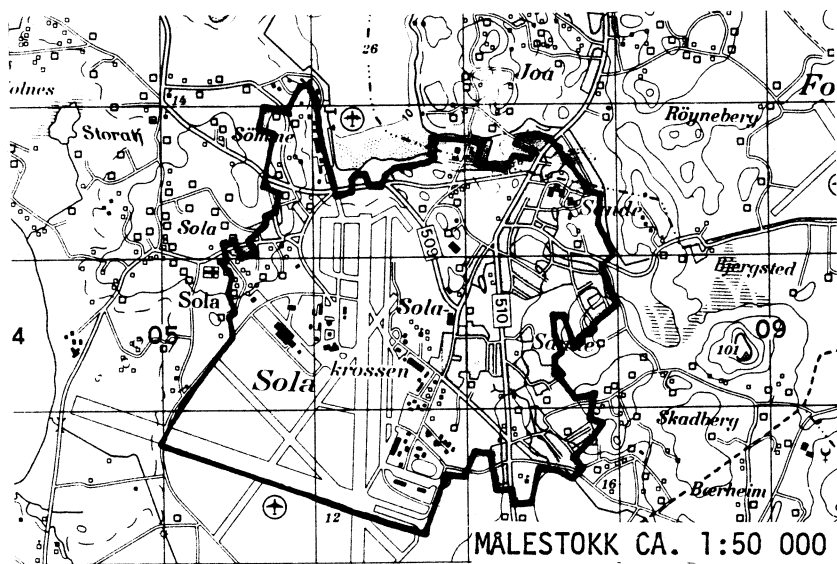
TABELL 5. OVERSIKT OVER TETTSTEDER.

TETTSTED NR. NAVN	KOMM NR.	OMFATTER TETTBEBYGGELSE I GRUNNKRETSENE
4521 STAVANGER	1103	0101-0103, 0201-0205, 0301-0303, 0401-0405, 0501-0508, 0601-0610, 0701-0710, 0801-0807, 0901-0908, 1102-1103, 1201-1204, 1701-1707, 1801-1805, 1901-1905, 2001-2006, 2101-2103, 2201-2206, 2301-2305, 2401-2404, 2501-2503, 2601-2603, 2701-2703
	1124	0605
	1127	0101, 0201
4611 TANANGER	1124	0103-0104, 0106
4612 SOLA	1124	0203, 0502-0503, 0601
4613 SØRNES	1124	0602-0604

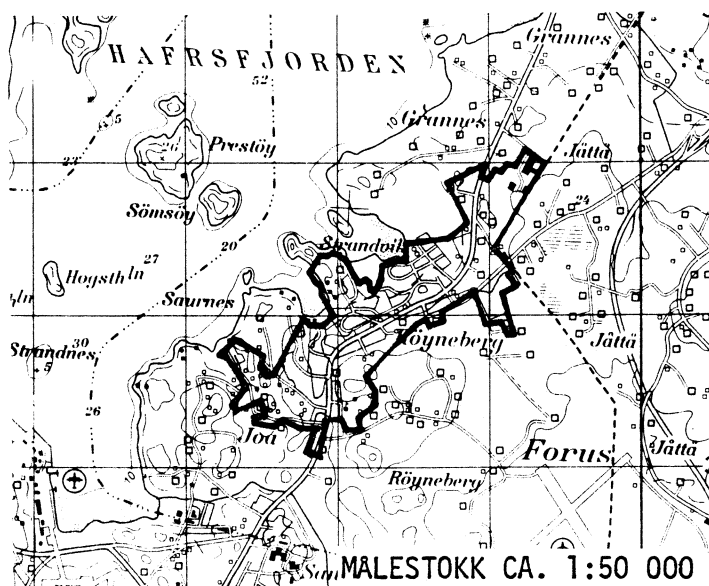
DEL AV STAVANGER TETTSTED



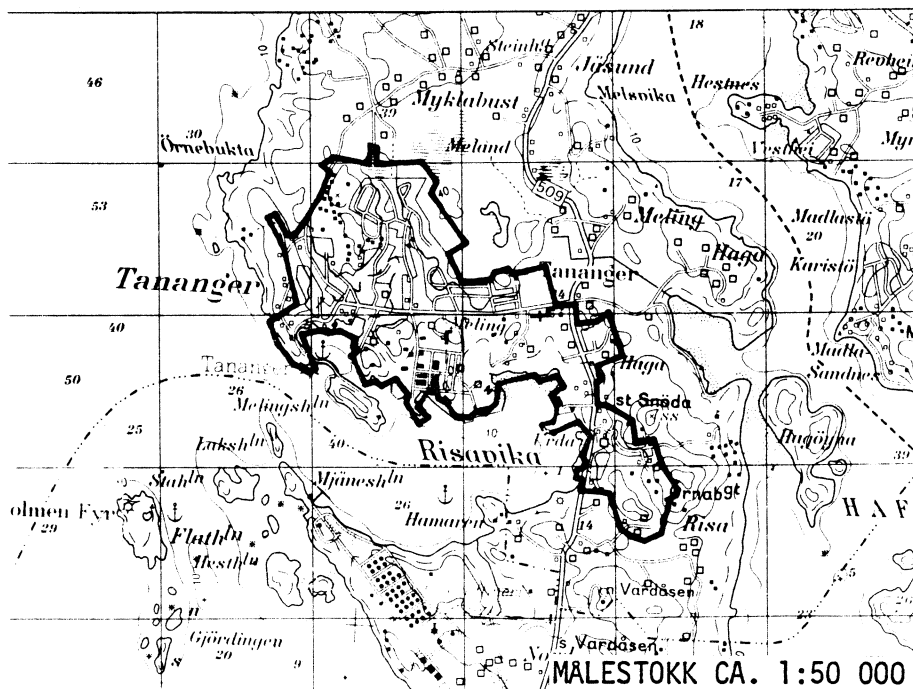
AVGRENSING AV SOLA TETTSTED



AVGRENSING AV SØRNES TETTSTED

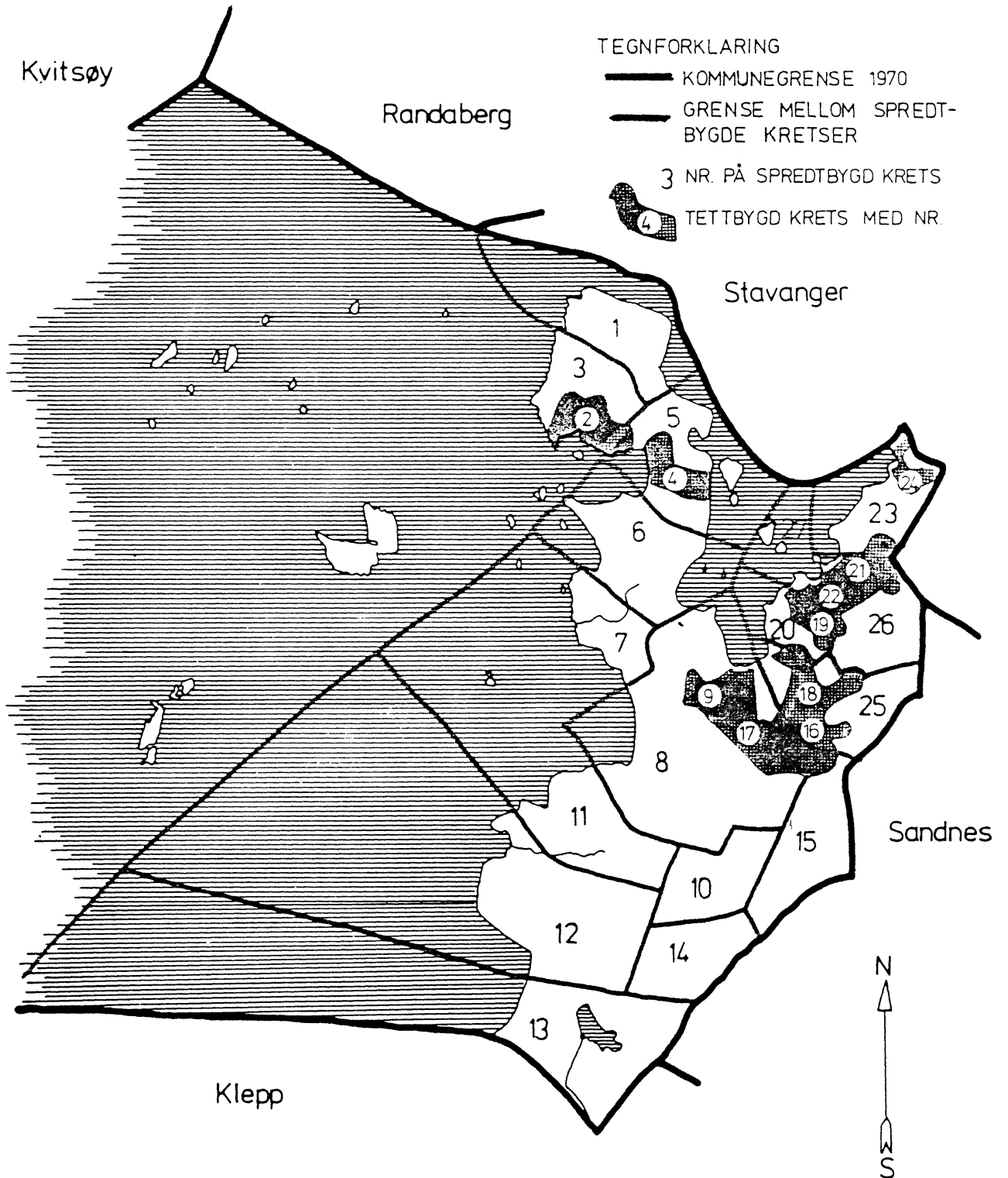


AVGRENSING AV TANANGER TETTSTED



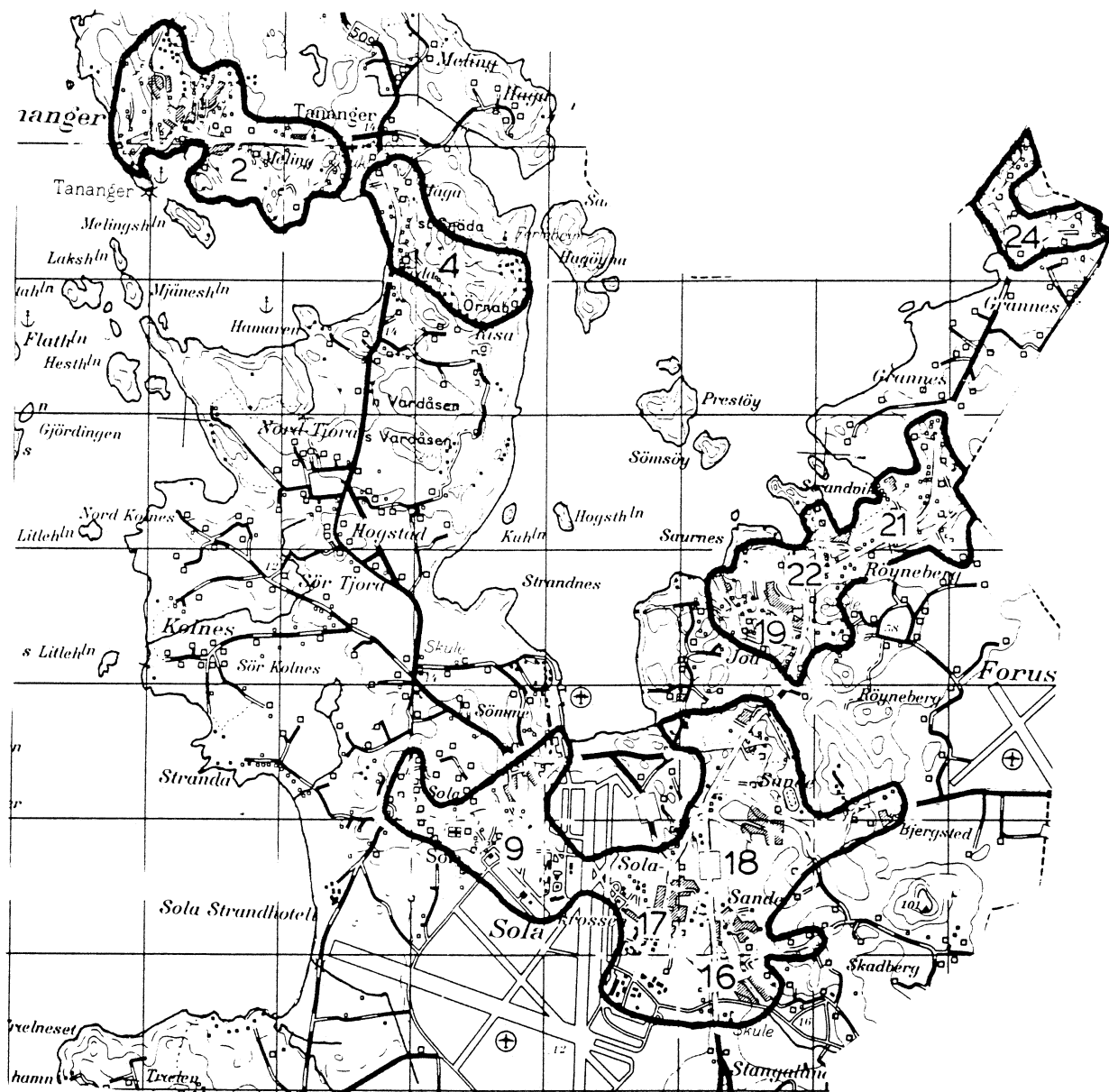
Med samtykke fra Norges geografiske oppmåling er NGOs kartmateriale brukt som kartgrunnlag.

1124 SOLA



1124 SOLA

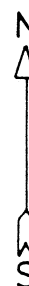

TETTBYGDE KRETSER



TEGNFORKLARING

- KRETSGRENSE 1970 (der det har vært mulig å tegne disse)
- 4** NR. PÅ TETTBYGD KRETS

MÅLESTOKK 1: 50 000



Med samtykke fra Norges Geografiske Oppmåling er N G O's kartmateriale brukt som kartgrunnlag.

