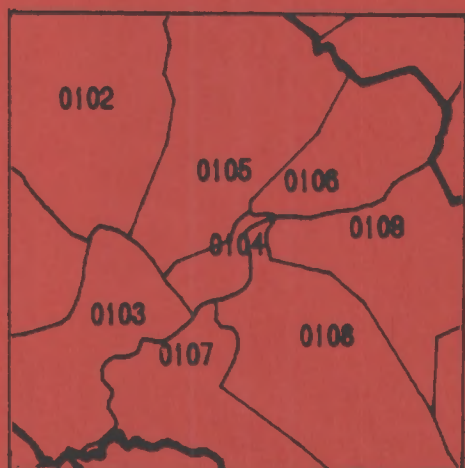


# GRUNNKRETSER OG TETTSTEDER



## DOKUMENTASJON 1980

0412 **RINGSAKER**

## FORORD

Med bakgrunn i det økende behovet for statistikk for mindre områder innen kommunene og på tvers av kommunegrensene, startet Statistisk Sentralbyrå i 1976 arbeidet med en generell, stabil kretsinndeling. Kretsene blir kalt grunnkretser for å unngå forvekslinger med tidligere folketellingskretser og eksisterende skole- og valgkretser som dekker mer spesielle behov.

Et vesentlig siktepunkt var å kunne gi detaljert geografisk statistikk fra landbrukstellingen i 1979 og folke- og bolig tellingen i 1980, men hensikten var også å få en geografisk enhet mer egnet for løpende statistikk.

Utgangspunktet for inndelingen har vært folketellingskretsene i 1970, men disse måtte mange steder nøye revideres i samråd med kommunene for å bli bedre egnet som en generell, geografisk basisenhet.

Formålet med dette heftet er å dokumentere kretsinnndelingen og lette arbeidet med analyser og praktisk bruk av kretsdata. Data for grunnkretser blir bl.a. tilgjengelige i egne kommunehefter fra Folke- og bolig tellingen 1980. I de enkelte kommuner og i Statistisk Sentralbyrå finnes det også foreløpige befolkningstall pr. 1/7-79 og 1/11-80 for grunnkretser.

Prinsippene for kretsinnndelingen ble utformet gjennom drøftinger med brukere og gjennom et prøveprosjekt, og er beskrevet i et eget notat "Veiledning ved inndeling av kommunene i grunnkretser". Statistisk Sentralbyrå. 1977. Det blir også tatt sikte på å drøfte erfaringer fra arbeidet og utviklingsperspektiver nærmere i et særskilt hefte.

Utviklingen av GAB-systemet (Grunneiendom-, Adresse- og Byggningsregister) vil gi et regelmessig vedlikehold av bl.a. et adresseregister med koder for grunnkrets. Dette vil i framtida gi muligheter for bl.a. befolkningsstatistikk for grunnkretser, og lette oversikten i kommunene. Grunnkretsinnndelingen skal heretter holdes mest mulig fast. Det vil imidlertid kunne forekomme feilregistreringer. Henvendelser om slike feilregistreringer og spørsmål om eventuelle endringer i grunnkretsinnndelingen skal rettes til Fylkeskartkontoret i det aktuelle fylket, som vil ta saken opp med Byrådet. Spørsmål om grunnkretsinnndelingen generelt og arbeidet med den kan også rettes til Statistisk Sentralbyrå, Kongsvinger.

Arbeidet med kretsinnndelingen, som har hatt økonomisk støtte fra Miljøverndepartementet, har vært ledet av førstekonsulent Jan Byfuglien og konsulent Ole Ragnar Langen.

Statistisk Sentralbyrå, Oslo, juni 1981

Odd Aukrust

---

Eivind Hoffmann

## · INNHOLD

Side

Generelt om grunnkretsinnndelingen, avgrensingen av tettsteder og registrering av kirkesogn/kapelldistrikt .....	3
Spesielle merknader til gjennomføringen i Ringsaker kommune .....	8
Omfanget av grunnkretsene, fordelt på tett og spredt bebyggelse .....	10
Kart over inndelingen i grunnkretser .....	31
Sammenliknbarheten mellom grunnkretsene 1980 og folketellingskretsene 1970 .....	39
Sammenliknbarheten mellom delområdene 1980 og folketellingskretsene 1970 og 1960 .....	42
Oversikt over kirkesogn/kapelldistrikt (menighet) .....	43
Oversikt over tettstedene .....	43
Kart over avgrensing av tettstedene .....	44

## V e d l e g g

1. Kartskisse over kretsinnndelingen i 1970 .....	46
2. Oversiktskart over tettbygde kretser i 1970 .....	47

## GENERELT OM GRUNNKRETSINNDELINGEN, AVGRENŚINGEN AV TETTSTEDER OG REGISTRERING AV KIRKESOGN/KAPELLDISTRIKT

### Formålet med og nytten av grunnkretsinnndelingen

Formålet med å dele kommunen inn i grunnkretser er å lage små stabile geografiske enheter som kan gi et fleksibelt statistisk grunnlag for kommunal og regional analyse, forvaltning og planlegging. Foruten å nytte disse slik de er, kan grunnkretsene grupperes til enheter som varierer fra formål til formål. Som minste byggekloss kan grunnkretsen settes sammen til geografiske enheter som er formålstjenlige f.eks. i planleggingen av eldreomsorgen eller til å studere utviklingen av elevgrunnet i grunnskolen på ulike alderstrinn. Aktuelle grupperingsenheter som kan gå på tvers av kommunegrensene er f.eks. vassdragsregioner og arbeidsmarkedsregioner.

I første omgang kommer Statistisk Sentralbyrå til å nytte inndelingen til å presentere data fra landbrukstellinge i 1979 og folke- og boligteillinge i 1980. Som en kontroll på at det arbeidet som er gjort er riktig har en laget tabeller pr. 1/7-79 og 1/11-80 som gir befolkningstall fordelt på alder, kjønn og type bebyggelse.

### Krav til grunnkretsinnndelingen

Ut fra de formål inndelingen i grunnkretser skal tjene, ble det stilt en del krav som vi nedenfor kort skal gjennomgå.

1. Grunnkretsene må utformes slik at grensene er uforanderlige over en rimelig tidsperiode. Dette er et særdeles viktig krav. Stabile kretser er en helt avgjørende forutsetning for å kunne følge endringer på kretsnivå over tid. (se nedenfor).

Nå har dessverre kartgrunnet mange steder vært svært dårlig. Dette gjør at en spesielt i ubebodde områder må regne med at grensene må justeres slik at de faller sammen med eiendomsgrensene. Grunnkretsenes omfang er definert ved adressene (gards- og bruksnr. eller gateadresse). En del steder er imidlertid eiendommene så store at en må regne med at grunnkretsgrensa må trekkes på tvers av eiendomsgrensa. Videre må en regne med endringer av grensene i ubebodde områder dersom disse blir bebygd med boliger, industri o.l. og grensene går på tvers av den nye bebyggelsen. De eneste endringer som kan tillates i bebodde områder er deling eller sammenslåinger av hele grunnkretser. Der nytt kartgrunnet viser at grensene i bebodde områder er trukket feil, må grensene på kartet justeres slik at de blir i samsvar med beskrivelsen (gateadresser eller gards- og bruksnr.).

2. Kretsene er i størst mulig grad søkt gjort sammenlignbare med folketellingskretsene i 1970 og tidligere tellinger slik at en kan følge utviklingen bakover i tid. Dette kravet strir imidlertid ofte mot kravet om at inndelingen skal bestå av sammenhengende geografiske områder og være hensiktsmessig til kommunal og regional planlegging. Der den gamle inndelingen fra folketellingen i 1970 ikke kunne nyttes direkte, har en likevel forsøkt å lage større enheter innen kommunen som kan sammenlignes. I noen tilfeller har ikke dette lyktes, enten ved at den gamle inndelingen bestod av ikke geografisk sammenhengende områder, eller fordi dette ville føre til en inndeling som kommunen mente ikke var formålstjenlig.

3. Grunnkretsene skal ikke være for store eller variere for mye i folketall og areal. Dette kravet er viktig for at grunnkretsen kan fungere som byggekloss ved inndeling i regioner av ulike slag. I spredtbygde strøk ble det som utgangspunkt sagt at grunnkretsene ikke burde overstige 300-400 personer og i tettbygde strøk 500-600 personer.

Arealet i kretsene bør heller ikke variere for mye. Spesielt større ubebodde områder som f.eks. Finnmarksvidda og Hardangervidda, er delt inn i ubebodde grunnkretser, der grensene er lagt i vannskillere.

Grensene for grunnkretsene er også forsøkt lagt slik at de i størst mulig grad er ensartede når det gjelder bebyggelsesstruktur, natur- og næringsgrunnlag og slik at de kommunikasjonsmessig hører sammen. Folketellingskretser fra 1970 er f.eks. ofte blitt delt fordi de enkelte deler av kretsen nå ikke lengre hører sammen kommunikasjonsmessig.

#### Inndelingen i delområder (bydeler/bygdelag)

Størrelsen på kommunene varierer svært mye. Det var derfor behov for å lage en fast inndeling som kunne gi data på et mer overordnet nivå enn grunnkretsen. En slik områdeinndeling vil være bedre egnet for data som blir for detaljert på kretsnivå samtidig som den vil være bedre egnet enn kretser til regionale oversiktsanalyser. Ut fra statistiske formål ble derfor grunnkretsene gruppert til delområder. Delområdene er angitt ved de to første sifrene i det 4-sifrede grunnkretsnummeret, mens de to siste sifrene angir nummeret på grunnkretsen innenfor delområdet.

Delområdene har som hovedregel 1 000-3 000 innbyggere i spredtbygde strøk og 3 000-6 000 i mer tettbygde strøk. Kommuner med under 1 000-2 000 innbyggere er vanligvis ikke delt inn i delområder.

### Registrering av tettsted

Ved Folketellingene 1960 og 1970 var kretsinnndelingen knyttet direkte til inndelingen i tettsteder. Dette er uheldig fordi tettstedsgrensene endrer seg over tid. Det er imidlertid fortsatt ønskelig å registrere tettbebyggelsen da dette er den eneste måten en kan få et realistisk bilde av utviklingen i urbaniseringen i Norge. Den enkelte adresse er derfor registrert med en egen kode for om adressen ligger innenfor eller utenfor tettsted, uavhengig av grunnkretsinnndelingen. Det er videre bygd opp et eget tettstedsregister som grupperer sammen tettbebyggelsen i de enkelte grunnkretser til tettsteder.

For at en hussamling skal kunne registreres som et tettsted må det bo minst 200 personer der og avstanden mellom husene må normalt ikke overstige 50 meter. Har en derimot fått en kjerne med 200 innbyggere, kan en vise mer skjønn ved avgrensingen. Husklynger som naturlig hører med til tettstedet, tas med selv om avstanden overskrider 50 meter. Avstanden mellom nærmeste hus i kjernen og den lille klynga, bør imidlertid ikke overstige 400 meter. Er avstanden større bør husklynga være stor nok til å danne eget tettsted. Grensene for tettstedene slik de er beskrevet i dette heftet, skal vise grensa for bebyggelsen slik den er 1. november 1980 og ikke inneholde områder som er blitt eller blir bebygd seinere. Bebyggelse som skal regnes med i tettbebyggelsen er boliger, industri, forretninger, offentlige bygninger, idrettsanlegg o.l. Hytter og ren gardsbebyggelse skal bare regnes med i tettstedet dersom det ligger i eller i tilknytning til tettstedet, dvs. mindre enn 50 meter fra nærmeste hus i "kjernen" eller den lille husklynga som ligger over 50 meter fra "kjernen".

I praksis vil det finnes områder innenfor tettstedene der avstanden mellom husene overstiger 50 meter. Dette kan f.eks. være i industriområder eller idrettsanlegg som ligger i tilknytning til tettstedene. Videre kan det være naturlige hindringer som bergknauser, elver eller dyrkbare områder som en ikke får bygge ut.

Ved avgrensingen av tettstedene har Byrået støtt på en rekke praktiske problemer som har sammenheng med at dette arbeidet er noe som har vært nytt for de kommunale myndigheter. Praksis ved avgrensingene kan derfor variere noe, men dette gir trolig ikke større registreringsfeil enn ved den metode som ble nyttet i 1970. En regner med at feil vil bli korrigert etter hvert som kommunen skal ajourføre grensene.

Hvert tettsted er tildelt et firesifret nummer i tillegg til kommune-nummeret.

### Registrering av kirkesogn og kapelldistrikt (menigheter)

Ved tidligere folketellinger har det vært et krav av folketellingskretsene skulle følge grensene for kirkesognene. Dette har en del steder vist seg utilfredsstillende da sognegrensene har vært foreldet i forhold til dagens bosettingsmønster. For å få statistikk for kirkesogn/kapelldistrikt er kirkesogn/kapelldistrikt registrert uavhengig av grunnkretsinnndelingen. Grensene for kirkesogn/kapelldistrikt kan derfor avvike fra grunnkretsgrensene, men de kirkelige myndigheter er oppfordret til å tilpasse de kirkelige inndelingene slik at grensene faller sammen med grensene for grunnkretsene. Dette letter registrering og ajourhold. Det er laget en egen katalog som grupperer menigheter til prestegjeld, prosti og bispedømme.

### Sammenlignbarhet med tidligere folketellinger

Ett av kravene som er satt til inndelingen i grunnkretser er at en bør forsøke å få til en så god sammenlignbarhet med folketellingskretsene i 1970 som mulig. I tabellene 2 og 3 har vi vist sammenlignbarheten mellom grunnkretsene 1980 og folketellingskretsene 1970 og delområdene og folketellingskretsene 1970 og 1960. Sammenlignbarheten er funnet ved å sammenligne kart fra de ulike tellingene. Det er ikke tatt hensyn til endringer av grensene i ubebodde strøk. Nøyaktigheten vil også avhenge av kvaliteten av kartgrunlaget. Ved nærmere studium av adressene i de enkelte grunnkretsene kan en oppdage differanser mellom de ulike tidspunktene som ikke er oppdaget ved å sammenligne kart. Slike differanser kan skyldes feil ved tidligere tellinger.

Det arbeides med en omkoding av 1970-materialet til delområder i 1980, og det er også lagt til rette for en omkoding av 1970-kretser til grunnkrets 1980. Byrådet har imidlertid foreløpig ikke ressurser til å gjennomføre dette.

### Dokumentasjon av kretsinnndelingen

Grunnkretser, tettsteder og kirkesogn/kapelldistrikt er dokumentert ved hjelp av kart og lister.

Kartdokumentasjonen er av varierende kvalitet. Alle grunnkretser i spredtbygde strøk er tegnet inn på kart i M 1:50 000. I tettbygde strøk er grunnkretsene tegnet inn på økonomisk kartverk av varierende målestokk 1:5 000, 1:10 000 og 1:20 000. Tettstedsgrensene er tegnet inn på kart i samme målestokk. Dessverre er det enkelte tettbygde områder hvor økonomisk kartverk ennå ikke finnes. Her er kretsinnndelingen og tettstedsavgrænsingen dokumentert enten på reguleringskart i M 1:2 000, 1:1 000 eller 1:500 eller på flyfoto av ulik målestokk. Kirkesogn/kapelldistriktene er for de fleste prestegjeld dokumentert

på kart i M 1:50 000. Byrået og kommunen skal ha den samme dokumentasjonen. Flere kommuner har lagt grunnkretsgrensene og avgrensingen av tettstedene på egne folier.

I Byrået blir grunnkretsgrensene digitalisert (koordinatsatt) automatisk på kartgrunnlag i M 1:50 000 og økonomisk kartverk i tettbygde strøk. Videre blir tettstedsgrensene også digitalisert, vesentlig ut fra økonomisk kart i M 1:10 000. Kartene i dette notatet er framstilt ved hjelp av folier uttegnet på grunnlag av digitaliserte grunnkretsgrenser og tettstedsgrenser.

Disse inndelingene er kodet inn i adresseregisteret i Byrået. Adresseregisteret inneholder bare bebodde adresser og bygger på folkeregisterets Magnetbåndregister. Dette adresseregisteret vil danne grunnlaget for etablering av Adresseregisteret i GAB-systemet (Grunneiendom-, Adresse- og Bygningsregister).

Kvaliteten på det foreløpige adresseregisteret er noe ujevn. Det har manglet presise retningslinjer for adressekodning i folkeregistrene. Noen har f.eks. nyttet fiktive adresser som ikke samsvarer med den offisielle matrikkelen. I tabell 1 kan det derfor finnes en del adresser som ikke kan regnes som offisielle adresser. Dette gjelder f.eks. bebodde eiendommer på statsgrunn i en del kommuner. Etter hvert blir offisiell adressering mer utbredt og ensartet, og registrene blir da lagt om.

Adresseregisteret kan inneholde enkelte adresser som er kodet i feil grunnkrets eller med feil type bebyggelse. Dette er imidlertid etableringsfeil som en regner med vil bli rettet opp etter hvert som registeret blir vedlikeholdt av kommunen.

Byrået har etablert et adresseregister pr. 1/7-79 og et pr. 1/11-80.

### Den praktiske gjennomføringen

Det ble lagt stor vekt på å trekke kommunene aktivt inn i arbeidet med å fastlegge grunnkretsene og å avgrense tettstedene. Uten kommunenes lokalkunnskap ville det ikke ha vært mulig å kode adresseregisteret fullt ut, samtidig som kommunene er de eneste som kunne lage en inndeling som var brukbar for kommunal forvaltning og planlegging.

Allerede i 1976 ble de første kommunene kontaktet. Hver kommune fikk tilsendt et notat hvor omfanget av den enkelte folketellingskrets i 1970 var regnet opp. I notatet var det også et forslag eller skisse til inndeling i delområder og grunnkretser. Detaljeringen i forslaget var avhengig av kvaliteten på den gamle inndelingen og dokumentasjonen fra 1970. Kommunen ble bedt om å ta hensyn til framtidig utbygging. Samtidig ble kommunen bedt om å avgrense de husklyngene som tilfredsstilte kravene til tettsted eller som en ventet ville



tilfredsstillte kravene ved utgangen av 1980. Etter korrespondanse og kontakt over telefon ble inndelingen fastlagt og tettstedene avgrenset. Inndelingen i grunnkretser og avgrensingen av tettstedene kan i et mindre antall kommuner av ulike grunner være av mindre bra kvalitet. Likevel bør en så langt det er mulig unngå å endre kretsinnndelingen, da dette vil ødelegge kontinuiteten i statistikken.

Høsten 1979 og 1980 ble det foretatt en ajourføring fram til 1/7-79. I første halvpart av 1981 ble så kretsinnndelingen, tettstedene og kirkesogn/kapelldistrikt ajourført pr. 1/11-80.

For å få kartlagt inndelingen i kirkesogn/kapelldistrikt ble sognepresten i hvert prestegjeld kontaktet. Sognepresten fikk tilsendt et kart der grunnkretsene var tegnet inn og ble bedt om å tegne inn grensene for kirkesogn/kapelldistrikt på kartet. Der grunnkretsene ble delt av et kirkesogn/kapelldistrikt ble prestene bedt om å liste opp de adresser i grunnkretsen som falt innenfor de enkelte kirkesogn/kapelldistrikt. Materialet ble så sendt Byrået via fylkeskartkontorene og bispedømmerådene som skulle foreta en første kontroll av materialet.

#### SPESIELLE MERKNADER TIL GJENNOMFØRINGEN I RINGSAKER KOMMUNE

Ved folketellingen i 1970 var kommunen delt inn i 55 grunnkretser. Av disse var 8 kretser tettbygde. De tettbygde folketellingskretsene dannet tettstedene Moelv (krets 14), Brumunddal (kretsene 1, 39, 41, 42 og 54) og del av tettstedet Hamar (kretsene 52 og 55). Foruten de tre tettstedene som var i 1970 er det kommet til to nye tettsteder Tingnes og Mesnalia.

Tallet på grunnkretser er økt til 147. Størrelsen på grunnkretsene (folketall) er relativt små. Kommunen er delt inn i 15 delområder.

I et møte med kommunen 6. mai 1976 ble det fra kommunen presisert at den gamle inndelingen i folketellingskretser var svært lite brukbar til kommunal planlegging. Det var derfor ønskelig å se den nye inndelingen i samband med det revisjonsarbeidet som var i gang i forbindelse med skolekretsene. Kommunen valgte derfor å gjøre inndelingen i grunnkretser avhengig av inndelingen i skole og valgkretser. Delområdene svarer til en eller flere skolekretser. I delområder med flere skolekretser finnes den enkelte skolekrets ved å summere opp grunnkretser. Ved gruppering av skolekretser innen et delområde har en også tatt hensyn til generalplanutvalgets plansoneinndeling.

Den nye inndelingen i grunnkretser er svært finmasket. I sin begrunnelse sier kommunen:

Man har tilstrebet enhetlige grunnkretser, men dette lar seg ikke gjøre over alt. De kommunikasjonsmessige hensyn har veid tyngst, men det er også tatt hensyn til at de geografiske forholda innen grunnkretsen skal bli nær ensartet med hensyn til klima, høydesoner, vassdrag etc. Det har vært vanskelig å finne naturlige bariærer for grensene over alt, i og med at grunnkretsene skal tilpasses skolekretsene og de befolkningsmessige krav skal oppfylles.

Det er ingen grunnkretser som er sammenlignbare med folketellingskretsene i 1970.

TABELL 1. OMFANGET AV GRUNNKRETSENE, FORDELT PÅ TETT OG SPREDT BEBYGGELSE.

GRUNN- KRETSNR	NAVNET PÅ GRUNNKRETSEN	TYPE BEBYGGELSE	OMFANGET AV GRUNNKRETSENE
01 DEGLUM			
0101	STENSBY	TETT	GNR. 802 BNR. 52,56-63
		TETT	GNR. 809 BNR. 8
		SPREDT	GNR. 802 BNR. 4,65,67
		SPREDT	GNR. 803 BNR. 1,4,15
		SPREDT	GNR. 809 BNR. 1
0102	HANSTAD	TETT	FURUV 1,3-30,32,34,36,38,40,42,44
		TETT	HANSTADV 1-10,12,14,16
		TETT	KROKV 1-3,5-20,22-25,28,30,32,34,36,38,40, 42,44,46,48,50,52,54,56,58,60
		TETT	KÅRTORPV 1,3,5,9,11,15
		TETT	MARKAV 1-21,23,25,27,29,31,33,35,37,39
		TETT	MYRV 1-13,15,17,19
		TETT	STABBURV 1-7,9,11
		TETT	GNR. 790 BNR. 3,14
		TETT	GNR. 793 BNR. 1,3,7,9,11,14-15,17-18,20-21, 23,27,30,33,40-42,44-45,54-55
		TETT	GNR. 800 BNR. 5,25,28,31,35,39,41,47,55-56, 61
		TETT	GNR. 802 BNR. 1
		SPREDT	GNR. 799 BNR. 2
		SPREDT	GNR. 801 BNR. 1,3
		SPREDT	GNR. 802 BNR. 2
		0103	HEDMARKTOPPEN
TETT	GNR. 795 BNR. 1,12		
TETT	GNR. 800 BNR. 1-2,4,7,9,17,20-24,29-30,33, 37-38,40		
SPREDT	GNR. 794 BNR. 1,4,7-11,26		
SPREDT	GNR. 795 BNR. 1,3,15		
0104	KÅTORP	TETT	BRØNNV 1-11,13,15,17,19,21,23,25
		TETT	GNR. 790 BNR. 24,66,79-81,104
		TETT	GNR. 793 BNR. 1,24,53
		SPREDT	GNR. 790 BNR. 1-2,7,13,17-18,198
		SPREDT	GNR. 793 BNR. 1,32
		SPREDT	GNR. 794 BNR. 2
0105	KROGSTAD	TETT	GNR. 789 BNR. 3,6-9,11-13,15
		TETT	GNR. 790 BNR. 6,8-9,16,21-22,25,29-31,33- 34,36,42,46-49,51-53,56-59,61-65,70-76,78, 82,85,134,305-315,317,319,321
		TETT	GNR. 791 BNR. 6-8,11
		SPREDT	GNR. 787 BNR. 2,11,15
		SPREDT	GNR. 788 BNR. 4-5,9,11-12
		SPREDT	GNR. 789 BNR. 1,4
		SPREDT	GNR. 790 BNR. 11
		SPREDT	GNR. 791 BNR. 1,5,10
		SPREDT	GNR. 803 BNR. 1,3,6,8,10-12,17-18
0121	VIKER	SPREDT	GNR. 753 BNR. 3-4,7,9,11-13
		SPREDT	GNR. 754 BNR. 3,5
		SPREDT	GNR. 755 BNR. 1,5,11,15-17,24,35,40,44,55, 85
		SPREDT	GNR. 757 BNR. 1-2,4,7-8,11,14-15,20,24,26- 27,30-31,36,38,44-46,49
		SPREDT	GNR. 758 BNR. 3-4
		SPREDT	GNR. 793 BNR. 1,5,22,25,35,38,43
		SPREDT	GNR. 807 BNR. 1,3,5-7,11-13,16,19,22
0122	JESNES	SPREDT	GNR. 744 BNR. 19,38-39,44
		SPREDT	GNR. 746 BNR. 4-5,20-22,47
		SPREDT	GNR. 752 BNR. 3-4,11,14,22
		SPREDT	GNR. 753 BNR. 1,16,20
		SPREDT	GNR. 754 BNR. 1,6,8,10,12
		SPREDT	GNR. 755 BNR. 1,3-4,6-8,26-27,42,48,53,74, 110,117
		SPREDT	GNR. 756 BNR. 4,7

TABELL 1. OMFANGET AV GRUNNKRETSENE, FORDELT PÅ TETT OG SPREDT BEBYGGELSE.

GRUNN- KRETSNR	NAVNET PÅ GRUNNKRETSEN	TYPE BEBYGGELSE	OMFANGET AV GRUNNKRETSENE
0123	VETTEN	SPREDT	GNR. 750 BNR. 7-9
		SPREDT	GNR. 751 BNR. 1
		SPREDT	GNR. 752 BNR. 1-2, 6-7, 10, 13, 15-16, 19-21, 23
		SPREDT	GNR. 756 BNR. 1, 6, 8-9
		SPREDT	GNR. 758 BNR. 5-6
		SPREDT	GNR. 759 BNR. 1-2
		SPREDT	GNR. 760 BNR. 1
		SPREDT	GNR. 761 BNR. 4
		SPREDT	GNR. 762 BNR. 22, 27, 32, 39
0124	HOV	TETT	GNR. 762 BNR. 23-24, 26
		SPREDT	GNR. 742 BNR. 5
		SPREDT	GNR. 743 BNR. 4
		SPREDT	GNR. 749 BNR. 1-2, 4-7
		SPREDT	GNR. 750 BNR. 2, 5
		SPREDT	GNR. 760 BNR. 1, 6, 11-12
		SPREDT	GNR. 761 BNR. 1-2, 5
		SPREDT	GNR. 762 BNR. 1, 19, 25
		SPREDT	GNR. 763 BNR. 1, 9, 11-13, 18, 20, 24, 26-28, 30, 33-34
		SPREDT	GNR. 764 BNR. 2-4, 6-7
		SPREDT	GNR. 791 BNR. 1, 3, 9
		SPREDT	GNR. 792 BNR. 1, 4-5, 8-9
		SPREDT	GNR. 793 BNR. 1
0125	JEVANORD	SPREDT	GNR. 741 BNR. 8
		SPREDT	GNR. 742 BNR. 1, 3-4, 6-7, 9, 12-13, 20, 36, 38-42, 63, 65-67, 93, 95, 97, 99, 114
		SPREDT	GNR. 743 BNR. 1, 22
		SPREDT	GNR. 744 BNR. 2-3, 8
		SPREDT	GNR. 745 BNR. 1, 5
		SPREDT	GNR. 746 BNR. 1, 11, 16, 18, 24-25
		SPREDT	GNR. 748 BNR. 1, 3-4
0126	HÅVE	SPREDT	GNR. 738 BNR. 1, 7-8
		SPREDT	GNR. 739 BNR. 1-2
		SPREDT	GNR. 763 BNR. 1, 3, 5-7, 9, 15-17, 23, 29
		SPREDT	GNR. 804 BNR. 1-2, 4, 7-10, 12, 15-16, 19-20
0127	BJØRKHOL	TETT	GNR. 760 BNR. 8-9, 14-23, 25, 27-28, 30, 38, 43, 47-52
		TETT	GNR. 765 BNR. 1, 9, 13, 20-27, 29-32
		TETT	GNR. 766 BNR. 4-5, 7-8, 11, 14, 16, 19-22, 24, 28, 32, 37, 43
		TETT	GNR. 767 BNR. 7
		SPREDT	GNR. 760 BNR. 7, 10, 24, 32-34
		SPREDT	GNR. 765 BNR. 1
		SPREDT	GNR. 766 BNR. 1, 10
		SPREDT	GNR. 767 BNR. 1
		SPREDT	GNR. 768 BNR. 10
02 GJERLAUG			
0201	STRAMMERUD	SPREDT	GNR. 767 BNR. 2-3, 5
		SPREDT	GNR. 768 BNR. 1, 3-5, 14
		SPREDT	GNR. 769 BNR. 1-4, 8-9, 11-13, 15-17
		SPREDT	GNR. 770 BNR. 1, 3, 7-8, 10, 15-21, 23-24
		SPREDT	GNR. 786 BNR. 1-3, 9-11
0202	GRINDALEN	SPREDT	GNR. 765 BNR. 4
		SPREDT	GNR. 766 BNR. 3, 13
		SPREDT	GNR. 768 BNR. 15
		SPREDT	GNR. 773 BNR. 1-3, 5, 7-9, 12, 16-17, 19-21, 23
		SPREDT	GNR. 774 BNR. 1, 4, 7-9, 12-14, 17, 19-22, 26, 28-29, 32, 34-37, 41-42
		SPREDT	GNR. 775 BNR. 1-3, 7, 9, 11, 16-18, 20, 22-24, 27, 31-33
		SPREDT	GNR. 779 BNR. 1, 6, 11
0203	MAURUD	SPREDT	GNR. 750 BNR. 3-4, 10
		SPREDT	GNR. 758 BNR. 2
		SPREDT	GNR. 766 BNR. 2, 12, 27

TABELL 1. OMFANGET AV GRUNNKRETSENE, FORDELT PÅ TETT OG SPREDT BEBYGGELSE.

GRUNN- KRETSNR	NAVNET PÅ GRUNNKRETSEN	TYPE	OMFANGET AV GRUNNKRETSENE		
0203	MAURUD	SPREDT	GNR. 771 BNR. 1-2,4-6,9,11,14-16,18-20,23-26		
		SPREDT	GNR. 772 BNR. 1-4,6,8-9,11,14-24		
		SPREDT	GNR. 775 BNR. 26		
		SPREDT	GNR. 776 BNR. 7		
		SPREDT	GNR. 778 BNR. 1		
		SPREDT	GNR. 779 BNR. 2-3,5,9-10,13		
		SPREDT	GNR. 780 BNR. 1,3		
		SPREDT	GNR. 781 BNR. 1,3		
		SPREDT	GNR. 782 BNR. 1-5,7-8		
		SPREDT	GNR. 783 BNR. 1-11,13-14		
		SPREDT	GNR. 784 BNR. 1,6-10,14-18		
		SPREDT	GNR. 785 BNR. 1,9,11		
		0204	PINNERUD	SPREDT	GNR. 719 BNR. 1
				SPREDT	GNR. 720 BNR. 3,6
SPREDT	GNR. 729 BNR. 2-4,7,9-10,16-19,24,26-30,35,37				
SPREDT	GNR. 730 BNR. 2,6,10				
SPREDT	GNR. 731 BNR. 2,5-11,13-14,20,23-27,29-31,33,35-37,39-40,43-49				
SPREDT	GNR. 732 BNR. 1-4,6,8,11-13,15,20-22				
SPREDT	GNR. 733 BNR. 1,4,6,14-15,17-20,23-24				
SPREDT	GNR. 734 BNR. 1-2,6,8,11-14,16,18-23,25				
SPREDT	GNR. 735 BNR. 1-8				
SPREDT	GNR. 736 BNR. 1-2,4,6,8-10,16,18,24,26				
SPREDT	GNR. 737 BNR. 2,6,10,12				
SPREDT	GNR. 738 BNR. 2-4				
SPREDT	GNR. 756 BNR. 2				
SPREDT	GNR. 763 BNR. 2				
SPREDT	GNR. 765 BNR. 7,10,12,15,28,33				
0205	SKJELLUNGBERG			SPREDT	GNR. 692 BNR. 1,6
				SPREDT	GNR. 720 BNR. 1
		SPREDT	GNR. 721 BNR. 1,12-14		
		SPREDT	GNR. 722 BNR. 1,4		
		SPREDT	GNR. 726 BNR. 1,4-5,10,12		
		SPREDT	GNR. 727 BNR. 1		
		SPREDT	GNR. 729 BNR. 1,5,11,15,20-21		
		SPREDT	GNR. 730 BNR. 1,9,11		
		SPREDT	GNR. 736 BNR. 11,14-15,17,19-23		
		SPREDT	GNR. 737 BNR. 1,3-4,7		
		SPREDT	GNR. 738 BNR. 6		
03	MØRKVED				
0301	RØRSVIKEN	SPREDT	GNR. 693 BNR. 1		
		SPREDT	GNR. 743 BNR. 2		
		SPREDT	GNR. 744 BNR. 5,9,15,21,27		
		SPREDT	GNR. 745 BNR. 2-4,7		
		SPREDT	GNR. 746 BNR. 8-9,12,14,28,31-34,37,40,42		
0302	SOLLERUD	TETT	FURNESV 142		
		TETT	MJØSV 2,4,6		
		TETT	GNR. 723 BNR. 2		
		TETT	GNR. 725 BNR. 1,5,11,13,19,21-22,25,29,32-35,38,40-42,45,47-48,50		
		TETT	GNR. 741 BNR. 6,9-14,16-19,21,23		
		TETT	GNR. 744 BNR. 11		
		SPREDT	GNR. 723 BNR. 1		
		SPREDT	GNR. 724 BNR. 1,30,54,61-62		
		SPREDT	GNR. 725 BNR. 75		
		SPREDT	GNR. 727 BNR. 2-5		
		SPREDT	GNR. 728 BNR. 1,4-6,8		
		SPREDT	GNR. 740 BNR. 1-8,10		
		SPREDT	GNR. 741 BNR. 1,3,20		
		SPREDT	GNR. 743 BNR. 3,12,15,23		
		SPREDT	GNR. 744 BNR. 37		
SPREDT	GNR. 745 BNR. 8				

TABELL 1. OMFANGET AV GRUNNKRETSENE, FORDELT PÅ TETT OG SPREDT BEBYGGELSE.

GRUNN- KRETSNR	NAVNET PÅ GRUNNKRETSEN	TYPE BEBYGGELSE	OMFANGET AV GRUNNKRETSENE
0303	PARDIS	TETT	MJØSV 13,15,17,19
		TETT	GNR. 744 BNR. 16,20,33
		SPREDT	GNR. 683 BNR. 32,47,53,122,126,227,231
		SPREDT	GNR. 743 BNR. 16,20
		SPREDT	GNR. 746 BNR. 44
0304	VESELBAKKEN	TETT	GJØKV 1-33,35,39
		TETT	KONGSV 43,45,47,49,51,53,57,59,61,63,65,69, 71,73,75,77,83,87,89,91,93,95,101,103,105
		TETT	MJØSV 1,3,7-8,10,12
		TETT	MURSTADV 1,3-6,8-10,12,14,16,18,20
		TETT	MØLLERSTUV 1-7,9-15,17-20,22-24,26,28,30
		TETT	NERKVERNV 7,11,13-21,23-24
		TETT	NYHUSV 1-20
		TETT	PARKV 25,27-36,38-40,42,44-64,66-78,80-84, 86
		TETT	SPURVESTIEN 5-11,13-31,33-38,40,42,44,46, 48,50,52,54,56,58
		TETT	VESELBAKKV 1-10
		TETT	VOGNGUTUA 9,13,15,21,23,25,27,29,31
		TETT	GNR. 725 BNR. 44
0305	KONGELHOL	TETT	FREDHEIMV 1-2,4,6,8-22,24,26,28,30,32,34, 36,38
		TETT	FURNESV 59,67,69,71,73,75,77,79,81,83,85, 87,89,93,97,101,105,107,111,113,115,117,119, 121,125
		TETT	KONGELHOLGUTUA 1-9,11
		TETT	KONGSV 32,34,36,38,40,42,44,46,48,50,52,54, 56,58,60,62,64,66,68,70,72,74,76,88,96,102
		TETT	MØLLERSTUV 34
		TETT	NERKVERNV 32,43
		TETT	ØSTGÅRDSV 2,4,6,8-16,19-27,29,31-34,36,40, 42,44,46,48,50,52,54
0306	STORENGA	TETT	FURNESV 84,86,88,92,94,96,102,104,140
		TETT	HAGAV 1-20,22,24,26,28
		TETT	JERNBANEV 2-3,5
		TETT	KALLYKKJA 1-2,4-29,31,33,37,39,41,43,45,47, 49,51,53,55
		TETT	KØLBRENN 1-15,17-22,24-27,29-32,34,36,38, 40,42,44,46,48,50,52,54,56,58,60,62,64,66, 68,70,72,74,76,78,80,82,84,86,88,90,92,94, 96,98,100,300,304,306,308,310,312,314,316, 318,320,322,324,326,328,330,332,334,336,338, 340,342,344,346,348,350,352,354,356,358,360, 362
		TETT	MØRKVEDV 2,10
		TETT	SMEDSBERGV 2-3,5-19,21-24,27
		TETT	STORENGA 1-11,13-16,19-20
0307	BEKKEVOLD	TETT	FURNESV 48,50,52
		TETT	LIAV 1,3,5,7,10-11,20,30-31
		TETT	MØRKVEDV 1,3,11,13,15,31,33
		TETT	NERHOLTV 3,6,8,10
		TETT	TØRUDV 3,6,9,12,14-20,22,24,26,28-29,32,34- 36,38,42
		TETT	ØSTHAGV 1-6,8,10,14-15,27
0308	NEDERKVERN	TETT	BRATTBAKKV 6
		TETT	BRENNERIV 3-4
		TETT	GAMMELG 1
		TETT	NYG 3,12
		TETT	GNR. 689 BNR. 84
0309	KVERNENGEN	TETT	BRYGGERIV 1-4,6-13,15
		TETT	ENGGUTUA 1,3,5-7,9-10,12,14,17-18,20-21
		TETT	FURNESV 23,55,57
		TETT	KONGSV 2-13,15-17,20-27,29-31,33,35,37,39
		TETT	PARKV 1,3-8,11-19
		TETT	TH BJERKESV 6,8,16,23,25
		TETT	TIURV 3,5-20,22,26,28
		TETT	VOGNGUTUA 6,24,26,28

TABELL 1. OMFANGET AV GRUNNKRETSENE, FORDELTE PÅ TETT OG SPREDT BEBYGGELSE.

GRUNN- KRETSNR	NAVNET PÅ GRUNNKRETSEN	TYPE BEBYGGELSE	OMFANGET AV GRUNNKRETSENE
0310	BUTTEKVERN	TETT TETT	KIRKEV 65 NORDÅSV 3, 11, 13, 15, 17, 19
0311	SVESTAD	TETT TETT TETT TETT TETT TETT TETT TETT TETT TETT SPREDT SPREDT	BЕККЕВОЛДV 1-4, 9, 11-13 KIRKEV 62, 64, 66, 70, 72, 74 LIAV 34, 36, 38, 40, 42, 44, 51, 53, 59, 67, 69 NORDÅSV 20, 23-25, 27, 31, 33, 35, 37, 39, 41, 43, 49, 51, 53, 55, 65, 67 TØRUDV 2 ØVERKVERN 1-9, 11 GNR. 689 BNR. 1, 6, 34, 40, 54-55, 74, 110, 112-113 GNR. 691 BNR. 8, 52, 62, 74-76 GNR. 691 BNR. 6 GNR. 693 BNR. 4
0312	BR. DAL SENTRUM SØR	TETT TETT TETT	FURNESV 2, 5-7, 10, 13 GAMMELG 10, 12, 14, 16-17, 20, 24, 26 NYG 7, 9, 11, 17-18, 26
0313	LUNDBY	TETT TETT TETT TETT TETT TETT	ELVEG 3, 5, 7, 9 INDUSTRIG 2-3, 8, 10, 12 MAUSETV 1-3, 7-9, 11, 13, 15-17, 19-20, 24, 26, 28, 30-31, 33, 35-36 NORDÅSV 8, 10, 18 STAMPENV 2, 6, 8, 10 GNR. 689 BNR. 66
0314	GÅSKVERN	TETT TETT TETT TETT TETT SPREDT	ENGELIA 19 MAUSETV 66, 68, 70, 72, 74, 76, 78, 82, 84-88, 90 GNR. 690 BNR. 1-2, 5-6, 17 GNR. 694 BNR. 15 GNR. 697 BNR. 29, 35 MAUSETV 50
04 JEMTLAND			
0401	GRANERUD	TETT TETT TETT SPREDT	FAGERLUNDV 2, 10, 14, 16, 20, 22, 24 LILLEV 1 RINGSAKERV 4, 8-9, 14, 21, 23, 25, 32 GNR. 1 BNR. 5, 11, 100-101, 107, 230
0402	BR. DAL SENTRUM NORD	TETT TETT TETT TETT TETT TETT TETT TETT	BADSTUV 1, 4, 6 BAKKEHAUGV 3, 5, 7-10, 12 B LANGMOENSV 5-13, 15-16, 18, 20 FAGERLUNDV 9, 11, 13, 17, 19, 23 KIRKEV 11, 13, 15, 17, 19, 21, 23, 25, 27, 29, 31 RØYSLIV 96 SJURSTUV 1-2 SKOLEV 2, 5, 7, 9-11, 13
0403	BR. DAL VIDEREGÅENDE	TETT TETT TETT TETT TETT TETT TETT TETT TETT	BAKKEHAUGV 11, 13, 15, 17, 19, 21, 23 BAUSBÄKKV 50, 52, 54, 56, 58, 60, 62 BEKKEV 4, 6, 8, 10, 12, 14 B LANGMOENSV 17, 22-26, 28-29, 31-34, 36-38, 40-41, 43, 45-47, 49-53, 55, 57 KIRKEV 28, 30, 32, 34, 36, 38, 40, 44, 46 KROKEN 1-4, 6-11, 13, 15 SKOLEV 12, 15, 17, 19-23, 25-28, 30, 32, 34-36 SVEUMV 1, 3, 5, 7, 9
0404	SVEUM	TETT TETT TETT	BYFLATV 1 NARUDV 3, 5, 7, 11, 13, 17, 19, 27 SVEUMV 2
0405	SOLVOLD	TETT TETT TETT	BØRKESVEV 1, 3, 5, 7, 9, 11, 13, 15, 19, 21, 23, 25, 27, 29, 31, 33, 35, 37, 39, 41, 43, 45, 49, 51, 53, 55, 57, 85 NARUDV 31, 45, 47, 49, 57, 59, 61, 65, 67, 71 RØYSLIV 4, 6, 8, 12, 14, 20, 24, 38, 40, 42, 46, 80, 82, 84, 86, 88, 90, 102, 104, 106, 108, 110, 120, 122, 124, 126, 128, 130, 132, 136, 138, 140, 142, 148, 150, 152, 156, 158

TABELL 1. OMFANGET AV GRUNNKRETSENE, FORDELT PÅ TETT OG SPREDT BEBYGGELSE.

GRUNN- KRETSNR	NAVNET PÅ GRUNNKRETSEN	TYPE	OMFANGET AV GRUNNKRETSENE		
0405	SOLVOLD	TETT	SLÅTTSVEV 1-36,38,40-50		
		TETT	SLÅTTSVEV 3		
		TETT	GNR. 33 BNR. 1,4-6,8,12-19		
		TETT	GNR. 34 BNR. 16-17,19-21,25,27,30,32,41,45,50,65,70		
		TETT	GNR. 35 BNR. 9,18		
		SPREDT	GNR. 34 BNR. 5,29		
		SPREDT	GNR. 35 BNR. 5		
0406	PELLERVIKEN	TETT	BEKKEV 51,53-60,62,64		
		TETT	BRESKERUDV 1-2		
		TETT	FAGERLUNDV 30,32,34,36,38,40,42,44,46,48,50,52,54,56		
		TETT	FREMSTADV 1-8,10,12,16,18,20,22		
		TETT	GRANERUDV 12,18,20-25,27,29		
		TETT	LILLE RINGV 12,14-39,41-42,44,46,48,50,52,54,56,58,60		
		TETT	MYRAV 1-8		
		TETT	RINGSAKERV 27,29,34,36,38,40-53		
		TETT	RUDESENGA 1-5,7-15		
				SPREDT	GNR. 5 BNR. 1
0407	AANNERUD	TETT	BAKKEHAUGV 14,18,20,24,26,28,30-35,37-42,44-45,47-53		
		TETT	BAUSBAKKV 15,17,19,21-31,33-35,37,39,41		
		TETT	BEKKEV 15,17,19,21,23,38,40,42-48		
		TETT	BYFLATV 22,28,30,32,34,36,38,40,42,44,46,48,50,52		
		TETT	DAMV 1,3-13,15,17-19,21,23,25,27,29		
		TETT	FAGERLUNDV 27,29,31,33,35,37		
		TETT	FLATENGA 1-2,4-15,17,19,21,23,25		
		TETT	HOLENV 1-6,8		
		TETT	KIRKEV 20,22		
		TETT	KJERRINGHAUGEN I 1-6,8,10		
		TETT	LANGENGA 2-12,17,19,21,23,25		
		TETT	LYUBK 1-13		
		TETT	LØVENGA 2-6		
		TETT	ROGNV 1-17,19,21,37		
		TETT	ROSTADV 1-28,30-37,39,41,43,45		
		TETT	TØMMERLIV 1,4-6,8,10		
		TETT	VELDREV 1-2,4-13,15,19-24,26-29,31-35,37		
		TETT	ÅNNERUDV 1-8,10,12,14,16		
				TETT	GNR. 32 BNR. 4
				SPREDT	GNR. 2 BNR. 1,3
		SPREDT	GNR. 3 BNR. 1,5		
		SPREDT	GNR. 31 BNR. 4		
0408	LILLEBØRKE	TETT	BYFLATV 27,37,39,51		
		TETT	BØRKESVEV 17		
		TETT	BØRKEV 1,10,15,18-23,25-27,30-36,38-45,47,49,51,53		
		TETT	DALBYV 1		
		TETT	GL NARUDV 1-3,5,7,9,11,13,15,17,19		
		TETT	KVALV 1-7,9,11		
		TETT	NERGÅRDSV 2-4,6,8,10		
		TETT	VIULV 1-7,9-11,13		
		TETT	GNR. 30 BNR. 24		
		TETT	GNR. 31 BNR. 1,17,2		
		TETT	GNR. 32 BNR. 7,29,46,215		
0409	MINKA	TETT	GAMLE NARUDV 20-23,25-26,28,30-33,35-39,42,44,46		
		TETT	KNIPPA 1-5,7-9,11,13,17		
		TETT	NARUDV 12,14,16,18,20,22,24,26,30,32,34,36,46,48,50,52,56,58,62,64		
		TETT	GNR. 31 BNR. 6,118,165-166,169,261-262		
		TETT	GNR. 35 BNR. 1,17		
		SPREDT	GNR. 31 BNR. 6,171		
0410	NARUD	SPREDT	GNR. 34 BNR. 1		
		SPREDT	GNR. 35 BNR. 1,12,14,16		
		SPREDT	GNR. 36 BNR. 1,7,11		



TABELL 1. OMFANGET AV GRUNNKRETSENE, FORDELTE PÅ TETT OG SPREDT BEBYGGELSE.

GRUNN- KRETSNR	NAVNET PÅ GRUNNKRETSEN	TYPE BEBYGGELSE	OMFANGET AV GRUNNKRETSENE
0411	HARPVIKEN	TETT	FAGERLUNDV 74,76,78
		TETT	GNR. 7 BNR. 1,14-23,25-27,29-32,34,37,39, 41,43-45,47-50,52,55
		TETT	GNR. 8 BNR. 9
		SPREDT	GNR. 6 BNR. 2,4,6,12
		SPREDT	GNR. 7 BNR. 1-3,7,12-13,33
0412	DÆLI	SPREDT	GNR. 8 BNR. 3
		TETT	FREMSTADV 24,27,29
		TETT	GNR. 3 BNR. 6
		TETT	GNR. 7 BNR. 1,38
		SPREDT	GNR. 3 BNR. 2-3,7-9,11
0413	STENSLI	SPREDT	GNR. 4 BNR. 1-2,8,10,16-19
		SPREDT	GNR. 7 BNR. 1
		SPREDT	GNR. 8 BNR. 20,35
		SPREDT	GNR. 29 BNR. 2,7,9,19
		TETT	FAGERLUNDV 58
05	ENDELAUSEN	TETT	FREMSTADV 9,11,13,15
		TETT	GNR. 4 BNR. 4-6,12-15
		TETT	GNR. 5 BNR. 34,48
		TETT	
0501	ALMERUD	TETT	GNR. 689 BNR. 1,28,47-48,105,109
		TETT	GNR. 694 BNR. 8,10-11,13-14,16
		TETT	GNR. 697 BNR. 14,116
		SPREDT	GNR. 691 BNR. 1,3,5,18,22,34
		SPREDT	GNR. 692 BNR. 8-9
		SPREDT	GNR. 693 BNR. 1-3
		SPREDT	GNR. 694 BNR. 1-2,5
		SPREDT	GNR. 695 BNR. 1
		SPREDT	GNR. 696 BNR. 2,8,10
		SPREDT	GNR. 697 BNR. 54
0502	BJØRNDALEN	TETT	GNR. 697 BNR. 40,59,67,81-82,93-94,97,102, 106
		SPREDT	GNR. 697 BNR. 4,6-7,9,11-12,20,22,25,36-38, 41,44,49-51,57,60,65,68,70,73-75,77,87,96, 98-101,107-108,110-112,114,121
		SPREDT	GNR. 698 BNR. 1-2,7,10-11
		SPREDT	GNR. 699 BNR. 2-8,10-11,13,15
		SPREDT	GNR. 700 BNR. 11,15-16,21,23-28,34
		SPREDT	GNR. 717 BNR. 1
		SPREDT	GNR. 718 BNR. 1,3-4
		TETT	
0503	NYBYGDA	SPREDT	STENSHEIM 1
		SPREDT	GNR. 701 BNR. 13
		SPREDT	GNR. 702 BNR. 4,6-7,9-11,13,15-24,26,28-29, 31-32,34,36
		SPREDT	GNR. 703 BNR. 1-3
		SPREDT	GNR. 704 BNR. 1,5-6
		SPREDT	GNR. 706 BNR. 1,3-5,7,10-11
		SPREDT	GNR. 707 BNR. 1-2,5-9
		SPREDT	GNR. 708 BNR. 1-3,19-21,23-24,26-27,29,32, 35
		SPREDT	GNR. 709 BNR. 2
		SPREDT	GNR. 711 BNR. 1
		SPREDT	GNR. 712 BNR. 1,4-6
		SPREDT	GNR. 713 BNR. 1-2
0504	ULLVAREFABRIKKEN	SPREDT	GNR. 714 BNR. 1
		SPREDT	GNR. 715 BNR. 2
		TETT	GNR. 697 BNR. 30-31,42-43,47-48,58,61,66, 86,89,117-118
0505	MAUSET	SPREDT	GNR. 36 BNR. 1-2,10
		SPREDT	GNR. 697 BNR. 3,46
0505	MAUSET	SPREDT	GNR. 47 BNR. 3
		SPREDT	GNR. 76 BNR. 4,7
		SPREDT	GNR. 685 BNR. 3
		SPREDT	GNR. 697 BNR. 2,18,32-33,39,52-53,55-56,69, 80,92,109,113

TABELL 1. OMFANGET AV GRUNNKRETSENE, FORDELTE PÅ TETT OG SPREDT BEBYGGELSE.

GRUNN- KRETSNR	NAVNET PÅ GRUNNKRETSEN	TYPE BEBYGGELSE	OMFANGET AV GRUNNKRETSENE
0505	MAUSET	SPREDT	GNR. 700 BNR. 1,3-4,7-8,10,19,31-32,35
		SPREDT	GNR. 701 BNR. 1-3,5,9,14-17,21-23,25-26
0507	ASTADALEN VEST	SPREDT	GNR. 527 BNR. 3
0521	ROGNEBÆRSHAUGEN	SPREDT	GNR. 27 BNR. 6
		SPREDT	GNR. 35 BNR. 11
		SPREDT	GNR. 38 BNR. 1
		SPREDT	GNR. 40 BNR. 1,3
		SPREDT	GNR. 41 BNR. 1-2
		SPREDT	GNR. 43 BNR. 1-3
		SPREDT	GNR. 45 BNR. 1,4
		SPREDT	GNR. 47 BNR. 1
		SPREDT	GNR. 49 BNR. 1,3,11
		SPREDT	GNR. 51 BNR. 1,4-5,10,19-21
0522	TUV	SPREDT	GNR. 54 BNR. 1-2,4,6,8-12
		SPREDT	GNR. 23 BNR. 2-3,5
		SPREDT	GNR. 27 BNR. 3-4,21-22
		SPREDT	GNR. 58 BNR. 1-6
		SPREDT	GNR. 62 BNR. 1
		SPREDT	GNR. 63 BNR. 1
		SPREDT	GNR. 69 BNR. 2
		SPREDT	GNR. 70 BNR. 1
		SPREDT	GNR. 71 BNR. 1,3-4
		SPREDT	GNR. 72 BNR. 1-3,6
0523	GIMSE	SPREDT	GNR. 73 BNR. 1-4,6-7,10
		SPREDT	GNR. 74 BNR. 1,3-5,7-23,25
		SPREDT	GNR. 76 BNR. 1-3,10-13
		SPREDT	GNR. 78 BNR. 1,3-5,7,9-10,12-13
		SPREDT	GNR. 80 BNR. 1
		SPREDT	GNR. 81 BNR. 2
		SPREDT	GNR. 82 BNR. 1,3-5,8-9
		SPREDT	GNR. 85 BNR. 1,3,11
		SPREDT	GNR. 87 BNR. 1,3
		SPREDT	GNR. 88 BNR. 2,4,6-8,12
0524	BLINDINGSVOLDEN	SPREDT	GNR. 89 BNR. 1
		SPREDT	BRUMUND SAG 1
		SPREDT	GNR. 6 BNR. 13
		SPREDT	GNR. 21 BNR. 2
		SPREDT	GNR. 34 BNR. 2
		SPREDT	GNR. 70 BNR. 5,11-13
		SPREDT	GNR. 94 BNR. 1,5-6,9
		SPREDT	GNR. 98 BNR. 1,3
		SPREDT	GNR. 99 BNR. 1-2,4
		SPREDT	GNR. 100 BNR. 1-2
06	OTTERSUD	SPREDT	GNR. 102 BNR. 1
		SPREDT	GNR. 25 BNR. 9
		SPREDT	GNR. 26 BNR. 1-2,11-14
		SPREDT	GNR. 27 BNR. 1,5,7,9-11,14-19,22,24
		SPREDT	GNR. 28 BNR. 1,3,5-9,11-19,21,23,25-30,33-34,36-38,41,45,50-51
		SPREDT	GNR. 29 BNR. 1,5,8,10-11,13-14,16-17
		SPREDT	GNR. 30 BNR. 1-2
		SPREDT	BEKKELIV 1-8,10-16
		SPREDT	GNR. 16 BNR. 1,8,15,20,32-33,36-39,42
		SPREDT	GNR. 17 BNR. 1
0602	ELVSVEEN	SPREDT	GNR. 18 BNR. 2-3,6-7
		SPREDT	GNR. 29 BNR. 20
		SPREDT	GNR. 11 BNR. 1,3,6-7,11,13,16,18,21
		SPREDT	GNR. 12 BNR. 1-2,5-8,12
0603	FLISAKER	SPREDT	GNR. 13 BNR. 1,5,19,21-24,29-30,33,36,38,40-42,45-46
		SPREDT	GNR. 15 BNR. 1,7,24-25
		SPREDT	GNR. 16 BNR. 1,4-5,7,17,21-25,28,31,40
		SPREDT	GNR. 19 BNR. 16

TABELL 1. OMFANGET AV GRUNNKRETSENE FORDELT PÅ TETT OG SPREDT BEBYGGELSE.

GRUNN- KRETSNR	NAVNET PÅ GRUNNKRETSEN	TYPE BEBYGGELSE	OMFANGET AV GRUNNKRETSENE
0603	FLISAKER	SPREDT	GNR. 21 BNR. 4
0604	OPSAL	SPREDT	GNR. 18 BNR. 1
		SPREDT	GNR. 19 BNR. 1,3
		SPREDT	GNR. 20 BNR. 1,3-5
		SPREDT	GNR. 21 BNR. 1,5,9,11-16,18,21-24,27
		SPREDT	GNR. 23 BNR. 1
		SPREDT	GNR. 24 BNR. 1,3,7,9-10
		SPREDT	GNR. 25 BNR. 3,7,16-17
		SPREDT	GNR. 26 BNR. 6
0605	BRENNLIEN	SPREDT	SOLHØI 1
		SPREDT	GNR. 15 BNR. 4,9-10
		SPREDT	GNR. 19 BNR. 9-11
		SPREDT	GNR. 112 BNR. 1-3
		SPREDT	GNR. 113 BNR. 2,5
		SPREDT	GNR. 116 BNR. 1-4,6
		SPREDT	GNR. 118 BNR. 1-2
		SPREDT	GNR. 120 BNR. 1-5
		SPREDT	GNR. 123 BNR. 1-3
		SPREDT	GNR. 124 BNR. 1-2
		SPREDT	GNR. 125 BNR. 2,7
		SPREDT	GNR. 130 BNR. 2
		SPREDT	GNR. 268 BNR. 1-2
		SPREDT	GNR. 269 BNR. 1
		SPREDT	GNR. 270 BNR. 1,6,10-11
0606	SNIPPEN	SPREDT	GNR. 13 BNR. 4,6-7,9-10,12-16,20,27-28,34-35,47-48,50-51,53-54
		SPREDT	GNR. 14 BNR. 1-3,7-11
		SPREDT	GNR. 15 BNR. 1,3,12,14,20,22
		SPREDT	GNR. 19 BNR. 1,4-7,12-15,17-18,20,22-23,25-36
		SPREDT	GNR. 125 BNR. 1,6
0621	VINJU	SPREDT	GNR. 8 BNR. 1,5,10-11,13-15,18,21-22,25-26,29-30,33-34,36-43,46,48-52
		SPREDT	GNR. 10 BNR. 1-3,6,8-11
		SPREDT	GNR. 144 BNR. 2,5
		SPREDT	GNR. 145 BNR. 2,6
		SPREDT	GNR. 146 BNR. 1,7-8
		SPREDT	GNR. 147 BNR. 1
0622	SØRLUNDEN	SPREDT	GNR. 10 BNR. 1,4-5,7,12
		SPREDT	GNR. 11 BNR. 1,12,17,23
		SPREDT	GNR. 132 BNR. 5
		SPREDT	GNR. 133 BNR. 2
		SPREDT	GNR. 134 BNR. 1
		SPREDT	GNR. 135 BNR. 1,10
		SPREDT	GNR. 137 BNR. 1,3,6
		SPREDT	GNR. 142 BNR. 1,3-5,8,12,14
		SPREDT	GNR. 143 BNR. 1-2,5
		SPREDT	GNR. 144 BNR. 1,3,7-11
		SPREDT	GNR. 145 BNR. 5
0623	STORLIEN	SPREDT	GNR. 127 BNR. 1,3-4,9
		SPREDT	GNR. 128 BNR. 1
		SPREDT	GNR. 129 BNR. 1-2,4
		SPREDT	GNR. 130 BNR. 3,5,7
		SPREDT	GNR. 132 BNR. 1
		SPREDT	GNR. 133 BNR. 1,3-4
		SPREDT	GNR. 135 BNR. 7
		SPREDT	GNR. 258 BNR. 1,3-4
0624	BOLSTAD	SPREDT	GNR. 135 BNR. 11
		SPREDT	GNR. 136 BNR. 1,4-5,11-12,14
		SPREDT	GNR. 137 BNR. 1,4,10
		SPREDT	GNR. 138 BNR. 1,28
		SPREDT	GNR. 139 BNR. 1,3-5,7,10-11,14-15,23,26,29-30
		SPREDT	GNR. 140 BNR. 1-2
		SPREDT	GNR. 141 BNR. 1
		SPREDT	GNR. 229 BNR. 1-3,5
		SPREDT	GNR. 230 BNR. 1
		SPREDT	GNR. 231 BNR. 1

TABELL 1. OMFANGET AV GRUNNKRETSENE, FORDELT PÅ TETT OG SPREDT BEBYGGELSE.

GRUNN- KRETSNR	NAVNET PÅ GRUNNKRETSEN	TYPE BEBYGGELSE	OMFANGET AV GRUNNKRETSENE
0624	BOLSTAD	SPREDT	GNR. 232 BNR. 4
		SPREDT	GNR. 252 BNR. 1,3
		SPREDT	GNR. 253 BNR. 1
		SPREDT	GNR. 254 BNR. 1
		SPREDT	GNR. 255 BNR. 1,3
		SPREDT	GNR. 256 BNR. 1-3
07	KVARSTAD		
0701	KAMPEN	SPREDT	GNR. 141 BNR. 2,4-6,8-14
		SPREDT	GNR. 212 BNR. 2,8,10-11,14
		SPREDT	GNR. 213 BNR. 5,8,10,12
		SPREDT	GNR. 214 BNR. 1,12,15
		SPREDT	GNR. 216 BNR. 1-2,4-9
		SPREDT	GNR. 218 BNR. 1-3
		SPREDT	GNR. 219 BNR. 2,5,7,11-12
0702	ØKELSRUD	SPREDT	GNR. 212 BNR. 4,6,9,16-18
		SPREDT	GNR. 213 BNR. 2-3,9
		SPREDT	GNR. 214 BNR. 2-4,9-10,13-14
		SPREDT	GNR. 215 BNR. 2-3
		SPREDT	GNR. 217 BNR. 1,3
		SPREDT	GNR. 219 BNR. 3,6,8,13-16,18-19
		SPREDT	GNR. 220 BNR. 1,3,6-7,9,11-13,15,18-20
		SPREDT	GNR. 221 BNR. 1-2,4-7,9
		SPREDT	GNR. 222 BNR. 2,9
0703	LEINE	SPREDT	GNR. 222 BNR. 1,4,6-8,10
		SPREDT	GNR. 223 BNR. 1-3,5
		SPREDT	GNR. 224 BNR. 1-4
		SPREDT	GNR. 225 BNR. 1-2
		SPREDT	GNR. 226 BNR. 1,5-6
		SPREDT	GNR. 227 BNR. 1,5,8
		SPREDT	GNR. 228 BNR. 1
		SPREDT	GNR. 229 BNR. 1
		SPREDT	GNR. 231 BNR. 1
0704	KOLSTAD	SPREDT	GNR. 203 BNR. 5,9,12
		SPREDT	GNR. 204 BNR. 1-8
		SPREDT	GNR. 210 BNR. 1
		SPREDT	GNR. 212 BNR. 22
		SPREDT	GNR. 213 BNR. 1
		SPREDT	GNR. 214 BNR. 1,6,8
		SPREDT	GNR. 215 BNR. 1,4
		SPREDT	GNR. 219 BNR. 1
0721	LIENG	SPREDT	GNR. 198 BNR. 1,4
		SPREDT	GNR. 199 BNR. 1-3
		SPREDT	GNR. 200 BNR. 1,3,5-7
		SPREDT	GNR. 203 BNR. 2-3,6-8
0722	STENSENG	SPREDT	GNR. 196 BNR. 1,3-4,7,9
		SPREDT	GNR. 198 BNR. 1,8,20
0723	RØR	SPREDT	GNR. 198 BNR. 1
		SPREDT	GNR. 200 BNR. 1
		SPREDT	GNR. 201 BNR. 1-2
		SPREDT	GNR. 202 BNR. 1
		SPREDT	GNR. 203 BNR. 1
		SPREDT	GNR. 204 BNR. 1
		SPREDT	GNR. 205 BNR. 1
		SPREDT	GNR. 206 BNR. 1-2,5
		SPREDT	GNR. 207 BNR. 1
0724	VENGSHOL	SPREDT	GNR. 191 BNR. 1
		SPREDT	GNR. 192 BNR. 1-4,10-11,13
		SPREDT	GNR. 193 BNR. 1,3,5-6
		SPREDT	GNR. 194 BNR. 1-9
		SPREDT	GNR. 195 BNR. 1
		SPREDT	GNR. 196 BNR. 2
		SPREDT	GNR. 198 BNR. 1,3,5,12,14
		SPREDT	GNR. 202 BNR. 2

TABELL 1. OMFANGET AV GRUNNKRETSENE, FORDELTE PÅ TETT OG SPREDT BEBYGGELSE.

GRUNN- KRETSNR	NAVNET PÅ GRUNNKRETSEN	TYPE BEBYGGELSE	OMFANGET AV GRUNNKRETSENE
0725	HELSET	SPREDT	GNR. 175 BNR. 3
		SPREDT	GNR. 180 BNR. 1
		SPREDT	GNR. 181 BNR. 1
		SPREDT	GNR. 182 BNR. 1
		SPREDT	GNR. 183 BNR. 1-3
		SPREDT	GNR. 184 BNR. 1-4, 6, 9-10, 12-13
		SPREDT	GNR. 186 BNR. 3
		SPREDT	GNR. 188 BNR. 1
		SPREDT	GNR. 190 BNR. 1-2
		SPREDT	GNR. 191 BNR. 1-3
		SPREDT	GNR. 202 BNR. 1, 6
08 INGBERG			
0801	MÆLUM	SPREDT	GNR. 171 BNR. 1
		SPREDT	GNR. 176 BNR. 1, 25-26
		SPREDT	GNR. 177 BNR. 1
		SPREDT	GNR. 178 BNR. 1, 3
		SPREDT	GNR. 207 BNR. 2
		SPREDT	GNR. 208 BNR. 1-2, 4, 6-7
		SPREDT	GNR. 209 BNR. 1
		SPREDT	GNR. 210 BNR. 1, 3
		SPREDT	GNR. 211 BNR. 1
		SPREDT	GNR. 212 BNR. 1
		SPREDT	GNR. 236 BNR. 2, 9, 14, 17-18, 20, 23
		SPREDT	GNR. 237 BNR. 1, 3
		SPREDT	GNR. 238 BNR. 1-2
		SPREDT	GNR. 239 BNR. 1
0802	MARKEN	SPREDT	GNR. 174 BNR. 1, 5, 7-8, 10-11
		SPREDT	GNR. 175 BNR. 1, 8
		SPREDT	GNR. 176 BNR. 1, 3, 5, 10-11, 13-22
		SPREDT	GNR. 177 BNR. 1-2
		SPREDT	GNR. 241 BNR. 1
0803	KRÅKVIK	SPREDT	GNR. 176 BNR. 1, 6-9, 12
		SPREDT	GNR. 238 BNR. 5
		SPREDT	GNR. 240 BNR. 1-2, 4, 8, 10
		SPREDT	GNR. 241 BNR. 1-2, 4, 6, 9, 11-14, 16, 18, 20, 30-31, 33-34, 36
		SPREDT	GNR. 242 BNR. 1
		SPREDT	GNR. 243 BNR. 1, 3, 5, 9
0821	HAGA	SPREDT	GNR. 156 BNR. 1, 3
		SPREDT	GNR. 157 BNR. 9, 13
		SPREDT	GNR. 167 BNR. 1, 4
		SPREDT	GNR. 169 BNR. 1-3, 5, 7-8
		SPREDT	GNR. 170 BNR. 1, 5-7
		SPREDT	GNR. 171 BNR. 1, 3-5, 7-9, 11
		SPREDT	GNR. 172 BNR. 1-10, 13-15, 20-23
		SPREDT	GNR. 173 BNR. 1, 10-11, 13, 15-16, 19, 23-25
		SPREDT	GNR. 179 BNR. 1-3, 5-8
		SPREDT	GNR. 180 BNR. 1, 5, 12
0822	HERSETH	SPREDT	GNR. 156 BNR. 1
		SPREDT	GNR. 157 BNR. 1, 8
		SPREDT	GNR. 158 BNR. 1-2
		SPREDT	GNR. 159 BNR. 1
		SPREDT	GNR. 160 BNR. 1-2
		SPREDT	GNR. 161 BNR. 1
		SPREDT	GNR. 162 BNR. 1
		SPREDT	GNR. 163 BNR. 1
		SPREDT	GNR. 164 BNR. 1-6, 9-10
		SPREDT	GNR. 165 BNR. 1, 8
		SPREDT	GNR. 166 BNR. 1-2, 4
		SPREDT	GNR. 167 BNR. 1, 3, 5-6
		SPREDT	GNR. 168 BNR. 1
		SPREDT	GNR. 170 BNR. 1-3
		SPREDT	GNR. 175 BNR. 4-6, 10
		SPREDT	GNR. 180 BNR. 2-3, 6-7, 10
		SPREDT	GNR. 185 BNR. 1
		SPREDT	GNR. 186 BNR. 1

TABELL 1. OMFANGET AV GRUNNKRETSENE, FORDELT PÅ TETT OG SPREDT BEBYGGELSE.

GRUNN- KRETSNR	NAVNET PÅ GRUNNKRETSEN	TYPE BEBYGGELSE	OMFANGET AV GRUNNKRETSENE
0822	HERSETH	SPREDT	GNR. 187 BNR. 1-3,5-7,9,11-16
0823	DOMPIDAL	SPREDT	GNR. 148 BNR. 1-2,4
		SPREDT	GNR. 154 BNR. 1,3
		SPREDT	GNR. 155 BNR. 1,6-7
		SPREDT	GNR. 157 BNR. 4,6-7
		SPREDT	GNR. 171 BNR. 1
		SPREDT	GNR. 173 BNR. 1-2,4,7
		SPREDT	GNR. 174 BNR. 1
		SPREDT	GNR. 175 BNR. 1,9
0824	RRSRUD	SPREDT	GNR. 149 BNR. 2
		SPREDT	GNR. 150 BNR. 1-2
		SPREDT	GNR. 151 BNR. 1-3
		SPREDT	GNR. 152 BNR. 1-3,5-6,11
		SPREDT	GNR. 153 BNR. 1,3-4,6,10-13
		SPREDT	GNR. 155 BNR. 2-3,8
		SPREDT	GNR. 157 BNR. 1
		SPREDT	GNR. 160 BNR. 1
09	HJELTHJELT		
0901	STRANDHEIM	SPREDT	GNR. 197 BNR. 1
		SPREDT	GNR. 578 BNR. 2
		SPREDT	GNR. 591 BNR. 2
		SPREDT	GNR. 592 BNR. 1-2,6,8
		SPREDT	GNR. 593 BNR. 2,6-10,12-13,16,19-20,24
		SPREDT	GNR. 594 BNR. 1,3,5,7
0902	KVERNOLDEN	SPREDT	GNR. 595 BNR. 1-7,9-10
		SPREDT	GNR. 596 BNR. 1,3-6
		SPREDT	GNR. 598 BNR. 3-4
		SPREDT	GNR. 599 BNR. 1,3
		SPREDT	GNR. 600 BNR. 1,4
		SPREDT	GNR. 618 BNR. 2,4,9
		SPREDT	GNR. 635 BNR. 1-3,5-6,8-16
		SPREDT	GNR. 636 BNR. 1-2,6
		SPREDT	GNR. 637 BNR. 1-2,4-6
		SPREDT	GNR. 638 BNR. 1-2,4,7-10
		SPREDT	GNR. 639 BNR. 1-2,5
		SPREDT	GNR. 640 BNR. 1
		SPREDT	GNR. 641 BNR. 1,3-4,6-7
0903	BUKALRUD	SPREDT	GNR. 584 BNR. 1-3
		SPREDT	GNR. 585 BNR. 1
		SPREDT	GNR. 586 BNR. 1
		SPREDT	GNR. 587 BNR. 1-2
		SPREDT	GNR. 588 BNR. 1
		SPREDT	GNR. 589 BNR. 1-5
		SPREDT	GNR. 590 BNR. 1
		SPREDT	GNR. 591 BNR. 1
		SPREDT	GNR. 593 BNR. 1,11,14-15,23
		SPREDT	GNR. 600 BNR. 2
		SPREDT	GNR. 601 BNR. 6
		SPREDT	GNR. 602 BNR. 2-3,5,9,11-13,15,17-18,20,22-24
		SPREDT	GNR. 603 BNR. 1-5,8
		SPREDT	GNR. 604 BNR. 1
		SPREDT	GNR. 605 BNR. 1
0921	SKALMERUD	SPREDT	GNR. 189 BNR. 3
		SPREDT	GNR. 566 BNR. 2,5
		SPREDT	GNR. 568 BNR. 14-16,32,35,43,45,57,68-69,82
		SPREDT	GNR. 626 BNR. 1
		SPREDT	GNR. 630 BNR. 2,4
		SPREDT	GNR. 631 BNR. 1
		SPREDT	GNR. 633 BNR. 1-3,5
		SPREDT	GNR. 634 BNR. 1,4

TABELL 1. OMFANGET AV GRUNNKRETSENE, FORDELT PÅ TETT OG SPREDT BEBYGGELSE.

GRUNN- KRETSNR	NAVNET PÅ GRUNNKRETSEN	TYPE BEBYGGELSE	OMFANGET AV GRUNNKRETSENE
0922	IHLE	SPREDT	GNR. 568 BNR. 17
		SPREDT	GNR. 628 BNR. 1,8
		SPREDT	GNR. 629 BNR. 1,3-5,8-11,14-17
		SPREDT	GNR. 631 BNR. 2,4-5
		SPREDT	GNR. 633 BNR. 6-7
0923	GARUM	SPREDT	BRATTENGA 3,5-6,11-12
		SPREDT	GNR. 582 BNR. 6
		SPREDT	GNR. 616 BNR. 1-3,8-9
		SPREDT	GNR. 617 BNR. 1-2,5
		SPREDT	GNR. 618 BNR. 3,10
		SPREDT	GNR. 619 BNR. 1,4,6-7,9-13
		SPREDT	GNR. 620 BNR. 1-2,4-11,13,15-22,24,26,28-34,36
		SPREDT	GNR. 622 BNR. 1,4
		SPREDT	GNR. 623 BNR. 1-3,5,7,9,14,19-28,31-32,35
		SPREDT	GNR. 624 BNR. 1,3
		SPREDT	GNR. 625 BNR. 1
		SPREDT	GNR. 641 BNR. 2-3,5
		SPREDT	GNR. 642 BNR. 1-2
		SPREDT	GNR. 643 BNR. 1
		SPREDT	GNR. 644 BNR. 1
0924	STAVSJØ	SPREDT	GNR. 566 BNR. 3,7-13,16-17
		SPREDT	GNR. 570 BNR. 3,31
		SPREDT	GNR. 622 BNR. 2
		SPREDT	GNR. 623 BNR. 4,7,10,15,17
		SPREDT	GNR. 626 BNR. 1-2,5
		SPREDT	GNR. 627 BNR. 1,3-4,8-9,12-15
		SPREDT	GNR. 628 BNR. 1-4,10-11,13-15,17
		SPREDT	GNR. 645 BNR. 2,7-8,16
SPREDT	GNR. 648 BNR. 13,15-16		
0925	ASKEHAGEN	SPREDT	GNR. 621 BNR. 1
		SPREDT	GNR. 622 BNR. 1-3,5-7,10-13
		SPREDT	GNR. 628 BNR. 1,7
		SPREDT	GNR. 646 BNR. 1-3,5,7-8,11-13,17-19
		SPREDT	GNR. 647 BNR. 1-2,9-11,14-15
SPREDT	GNR. 648 BNR. 4,17-19,22-23,25-26		
0941	GUBBERUD	SPREDT	GNR. 647 BNR. 2,4,6
		SPREDT	GNR. 648 BNR. 2
		SPREDT	GNR. 657 BNR. 1
		SPREDT	GNR. 658 BNR. 2-3
		SPREDT	GNR. 659 BNR. 1
		SPREDT	GNR. 660 BNR. 1-4,6,8,10-11,15,17-19,23-30,33,35,37
		SPREDT	GNR. 661 BNR. 1-3,5-7,9,11-12
		SPREDT	GNR. 662 BNR. 1-2
		SPREDT	GNR. 663 BNR. 1-4,6-7
		SPREDT	GNR. 671 BNR. 2-6
		SPREDT	GNR. 672 BNR. 2
		SPREDT	GNR. 673 BNR. 1
		SPREDT	GNR. 674 BNR. 1,3-4,6
		SPREDT	GNR. 675 BNR. 1,3
		SPREDT	GNR. 676 BNR. 1
		SPREDT	GNR. 677 BNR. 1
		SPREDT	GNR. 678 BNR. 1-2,4,6-7
		SPREDT	GNR. 680 BNR. 1-4
		SPREDT	GNR. 681 BNR. 1
		SPREDT	GNR. 682 BNR. 1,3-5
0942	KJELSRUD	SPREDT	GNR. 148 BNR. 3
		SPREDT	GNR. 149 BNR. 1
		SPREDT	GNR. 152 BNR. 4
		SPREDT	GNR. 664 BNR. 1,3-4
		SPREDT	GNR. 665 BNR. 1
		SPREDT	GNR. 666 BNR. 1-3,11-14,16,18-21,25
		SPREDT	GNR. 667 BNR. 1,3
		SPREDT	GNR. 668 BNR. 1-3
		SPREDT	GNR. 669 BNR. 1,4,8-10
		SPREDT	GNR. 670 BNR. 1-5,7

TABELL 1. OMFANGET AV GRUNNKRETSENE, FORDELT PÅ TETT OG SPREDT BEBYGGELSE.

GRUNN- KRETSNR	NAVNET PÅ GRUNNKRETSEN	TYPE BEBYGGELSE	OMFANGET AV GRUNNKRETSENE
0943	BJØRNSTAD	SPREDT	GNR. 608 BNR. 1-2, 6, 8
		SPREDT	GNR. 609 BNR. 1-2, 5
		SPREDT	GNR. 610 BNR. 1, 4-6, 8-9
		SPREDT	GNR. 615 BNR. 1, 3-4
		SPREDT	GNR. 616 BNR. 7
		SPREDT	GNR. 621 BNR. 5
		SPREDT	GNR. 622 BNR. 9, 14
		SPREDT	GNR. 646 BNR. 1, 4, 16, 21
		SPREDT	GNR. 648 BNR. 1, 7-9
		SPREDT	GNR. 649 BNR. 1, 4-5
		0944	KISE
SPREDT	GNR. 650 BNR. 1, 5, 8		
SPREDT	GNR. 651 BNR. 1, 3-7		
SPREDT	GNR. 652 BNR. 1, 4		
SPREDT	GNR. 653 BNR. 1-2		
SPREDT	GNR. 654 BNR. 1		
SPREDT	GNR. 655 BNR. 1, 3-4		
SPREDT	GNR. 656 BNR. 1-2, 4-5		
SPREDT	GNR. 657 BNR. 1-2, 5		
SPREDT	GNR. 658 BNR. 1, 6-8		
0945	SØLVSBERG		
		SPREDT	GNR. 611 BNR. 1-3, 6
		SPREDT	GNR. 612 BNR. 1-2, 4-5, 7, 17
		SPREDT	GNR. 614 BNR. 1-2, 4
10 SUND			
1001	KVAM	SPREDT	GNR. 572 BNR. 3
		SPREDT	GNR. 574 BNR. 7
		SPREDT	GNR. 575 BNR. 1, 4-5, 9-10, 14, 16
		SPREDT	GNR. 576 BNR. 1, 5-6, 8
		SPREDT	GNR. 577 BNR. 1-3, 5, 8, 10-11, 14
		SPREDT	GNR. 578 BNR. 1, 6, 12-13
		SPREDT	GNR. 579 BNR. 1, 4-6
		SPREDT	GNR. 580 BNR. 1-4
		SPREDT	GNR. 581 BNR. 2
		SPREDT	GNR. 582 BNR. 1, 10-14, 17
		SPREDT	GNR. 583 BNR. 1, 3-4
		SPREDT	GNR. 606 BNR. 2
		SPREDT	GNR. 612 BNR. 3
		SPREDT	GNR. 613 BNR. 3-4, 6, 9-10, 12, 15-16, 18-19
		SPREDT	GNR. 614 BNR. 1
		SPREDT	GNR. 644 BNR. 1, 3-5
		SPREDT	GNR. 645 BNR. 1, 5, 9-10, 17
1002	SKINNSTAD	TETT	GNR. 568 BNR. 1, 3, 4, 51
		SPREDT	GNR. 565 BNR. 1-2
		SPREDT	GNR. 566 BNR. 1
		SPREDT	GNR. 567 BNR. 1
		SPREDT	GNR. 568 BNR. 1, 3, 20-21, 23, 25-28, 30-31, 33, 55, 59, 63-66, 70, 85
SPREDT	GNR. 606 BNR. 1, 4		
1003	SKJELVE	TETT	GNR. 567 BNR. 4
		TETT	GNR. 568 BNR. 1, 6, 9, 18, 39, 44, 48-50, 53, 60, 73, 75-81, 83-84, 87-90, 92, 97
		TETT	GNR. 569 BNR. 3, 5-6, 8, 10-11, 13
		TETT	GNR. 570 BNR. 1, 10-12, 14, 18, 23, 26-29, 32, 34, 37, 39-40
		SPREDT	GNR. 566 BNR. 14
		SPREDT	GNR. 567 BNR. 5
		SPREDT	GNR. 568 BNR. 38
		SPREDT	GNR. 569 BNR. 4
		SPREDT	GNR. 570 BNR. 1-2, 4, 9, 13, 16-17, 19-20, 24, 30
		SPREDT	GNR. 571 BNR. 1-3
		SPREDT	GNR. 572 BNR. 1-2, 5
		SPREDT	GNR. 573 BNR. 2
		SPREDT	GNR. 574 BNR. 1-2, 4-6, 8
		SPREDT	GNR. 575 BNR. 2, 6-7



TABELL 1. OMFANGET AV GRUNNKRETSENE, FORDELTE PÅ TETT OG SPREDT BEBYGGELSE.

GRUNN- KRETSNR	NAVNET PÅ GRUNNKRETSEN	TYPE BEBYGGELSE	OMFANGET AV GRUNNKRETSENE
1021	SKAVANG	SPREDT	GNR. 535 BNR. 7
		SPREDT	GNR. 545 BNR. 1
		SPREDT	GNR. 546 BNR. 1,3-4
		SPREDT	GNR. 547 BNR. 1-8,10-14
		SPREDT	GNR. 548 BNR. 1-3
		SPREDT	GNR. 549 BNR. 1-2,4-6
		SPREDT	GNR. 550 BNR. 1,3
		SPREDT	GNR. 551 BNR. 1,12-14,22
		SPREDT	GNR. 553 BNR. 17
1022	AVLANGRUD	SPREDT	GNR. 540 BNR. 4-7,9
		SPREDT	GNR. 546 BNR. 5
		SPREDT	GNR. 551 BNR. 4,8,11,15,18
		SPREDT	GNR. 552 BNR. 1-3,5-7
		SPREDT	GNR. 553 BNR. 1-2,7-9,12
		SPREDT	GNR. 554 BNR. 1-2,8
		SPREDT	GNR. 555 BNR. 1-2,6,25,29
		SPREDT	GNR. 556 BNR. 1
		SPREDT	GNR. 557 BNR. 1,3
		SPREDT	GNR. 559 BNR. 1-2,7
1023	VIEN	SPREDT	GNR. 535 BNR. 1,8,10
		SPREDT	GNR. 537 BNR. 1-2,4,7,9
		SPREDT	GNR. 538 BNR. 1,3
		SPREDT	GNR. 540 BNR. 1
		SPREDT	GNR. 541 BNR. 1
		SPREDT	GNR. 542 BNR. 1-4
		SPREDT	GNR. 543 BNR. 1,6,11,13
		SPREDT	GNR. 544 BNR. 1-4,8,10-11,13-14,18-19,22-23,27-29,35
1024	LØDVIKEN	SPREDT	GNR. 539 BNR. 1-4
		SPREDT	GNR. 540 BNR. 2
		SPREDT	GNR. 555 BNR. 7-9,13-15,17,20,26-27
		SPREDT	GNR. 556 BNR. 2,4
		SPREDT	GNR. 558 BNR. 1,3,5
		SPREDT	GNR. 560 BNR. 2,4,6,12
		SPREDT	GNR. 561 BNR. 2,5,8-9,11
		SPREDT	GNR. 562 BNR. 1
		SPREDT	GNR. 563 BNR. 2
SPREDT	GNR. 564 BNR. 4		
11	TANDE		
1101	HÅKENSVEEN	SPREDT	GNR. 247 BNR. 12,16,28-29
		SPREDT	GNR. 249 BNR. 1,7,9,20-21
		SPREDT	GNR. 250 BNR. 1,4-5,8,10-12,14
		SPREDT	GNR. 251 BNR. 1-2,5,7-8
1102	HJELMSTAD	SPREDT	GNR. 232 BNR. 1
		SPREDT	GNR. 233 BNR. 1,11,13,16
		SPREDT	GNR. 234 BNR. 1,5,8-10
		SPREDT	GNR. 235 BNR. 1
		SPREDT	GNR. 236 BNR. 1,3-4,6,8,10-13,15-16,19,24,26
		SPREDT	GNR. 251 BNR. 3-4,6
1103	SVEINHAUG	TETT	GNR. 247 BNR. 1,10,34
		TETT	GNR. 248 BNR. 1
		SPREDT	GNR. 234 BNR. 1,4,11
		SPREDT	GNR. 236 BNR. 21
		SPREDT	GNR. 244 BNR. 1-3,6-7
		SPREDT	GNR. 245 BNR. 1,3-5,7-8,10,12-14,20,22-23,25,27-29,31,33-34
		SPREDT	GNR. 246 BNR. 1,19-20,24-25,27
		SPREDT	GNR. 247 BNR. 1,6,10
		SPREDT	GNR. 249 BNR. 10
		SPREDT	GNR. 250 BNR. 1,7,13,15,17
1104	STEIN	TETT	KLOKKERKNEIKEN 1-2,5
		TETT	KLOKKERV 1,3-6,8-11,13-14,16
		TETT	SKARPSNOBERGET 1-4,6-8,10-12
		TETT	SKARPSNOV 1-9,11,13,15,17,19,21,25

TABELL 1. OMFANGET AV GRUNNKRETSENE, FORDELT PÅ TETT OG SPREDT BEBYGGELSE.

GRUNN- KRETSNR	NAVNET PÅ GRUNNKRETSEN	TYPE BEBYGGELSE	OMFANGET AV GRUNNKRETSENE
1104	STEIN	TETT	GNR. 248 BNR. 1,10-11,33
		SPREDT	GNR. 247 BNR. 2,5,12,14,17,19,30
		SPREDT	GNR. 248 BNR. 1,8,16
1105	EKERDALEN	TETT	EKREDALSV 1-3,5-7,9-14,16
		TETT	SLETTUMV 3-19
		TETT	SLÅTTMYRV 2-21,23,25,27
		TETT	STORG 126,130-132,135,139-142,144-146,151,153
		TETT	STRANDV 2
		TETT	GNR. 248 BNR. 1,8-9,23,26
		TETT	GNR. 378 BNR. 7-8,10-11,236-237,240
1106	STRAND BRÆNDERI	SPREDT	GNR. 378 BNR. 5,11,67,72,80
		TETT	STRANDV 5
		TETT	GNR. 248 BNR. 9,24,27
		TETT	GNR. 378 BNR. 3
12 SORTUNGSTAD			
1201	FOSS-STUEN	TETT	BRUGSV 1
		TETT	GAMMELV 2,4,8,10
		TETT	PINNERUDV 61,65,67,69,71,73,75,83,85
		TETT	STORG 99
		TETT	ÅSMARKV 16
		TETT	GNR. 374 BNR. 1
		TETT	GNR. 375 BNR. 1,4,8,11-12,15
		TETT	GNR. 376 BNR. 6,17-18,25,34,50-52,55
1202	MOELV SENTRUM	TETT	BERGV 1-5,11
		TETT	BETTAV 5
		TETT	GAMMELV 1
		TETT	JENSSTUV 2,4,8,10
		TETT	MØLLERG 1,4,6
		TETT	PARKV 6,10,14,16,18,20
		TETT	SKOGV 2,6,10,12,14,16,18,20,22,24
		TETT	STORG 75-77,79,81,83-86,89-93,95-97,100,102-104,107-108,110-114,116-117,119
		TETT	ÅSMARKV 2-5,7-8,10,12-13,17,19,21-22,24
		TETT	GNR. 377 BNR. 1
		1203	MO
TETT	IDRETTSV 1,3,5,7,9,11,13		
TETT	MOV 3		
TETT	SKOLEV 17-23,25		
TETT	STORG 120,122,124		
1204	MOELV BRYGGE	TETT	FRISLIV 1,3,5,7,9,11-22,24-25,27,29,31
		TETT	HAVREV 1,3,5,7,9,11,13,15,17,19,21,23,25
		TETT	MJØSV 1,3,8,10,12,14
		TETT	MYRV 1-14,16,18,20
		TETT	PUTTENV 1-9
		TETT	SJØLIV 1-8
		TETT	STRANDV 4,10,12,14,16,20,24,26,28,30,32,34,36,38
1205	STAPPERUD	TETT	ASPELIV 1-4,6-12,14
		TETT	FJELSTADV 1-31,33,35,39,41,43,45,47,49,51,53,55,57,59,61,63
		TETT	FOSSV 1,3
		TETT	RØSTADV 1-22,24,26-31,33-39,47,49,51,53,55
		TETT	STAPPERUDV 1-8,10,12,14,16,18,20,22,24,26,28,30,32,34,36,40,42,44,46,48,50,52,54,56,58,62,64,66,68,70,74,76,78,80,82,84,86,88,90,92,94
		TETT	ØGARDSV 1,3-9,11-42,44,49
		TETT	ØSTLIV 1-14,16-22,24
		TETT	GNR. 367 BNR. 2-3
		TETT	GNR. 381 BNR. 16,26-28,35,46-49
		TETT	GNR. 383 BNR. 7
		SPREDT	GNR. 344 BNR. 17
		SPREDT	GNR. 345 BNR. 1,17
		SPREDT	GNR. 370 BNR. 1-2

TABELL 1. OMFANGET AV GRUNNKRETSENE, FORDELT PÅ TETT OG SPREDT BEBYGGELSE.

GRUNN- KRETSNR	NAVNET PÅ GRUNNKRETSEN	TYPE BEBYGGELSE	OMFANGET AV GRUNNKRETSENE
1205	STAPPERUD	SPREDT SPREDT SPREDT	GNR. 371 BNR. 1 GNR. 381 BNR. 6,9,33-34,44,57 GNR. 383 BNR. 8
1206	SLØTTET	TETT TETT TETT TETT	BASSENGVN 2,4,6-8,10,12-22,24 FOSSÅKEREN 2,4-11,13,15 HEGGEV 1-6,9,11,13,15,17,19,23,25,27 ÅSMARKV 34
1207	FAUSKERUD	TETT TETT TETT TETT TETT TETT	ELGTRÅKKET 1-2,5-10,13,15,17,19,25,27,29, 31,33,37,39,41,48,50 FAUSKERUDV 2,4,6 LOTTERUDV 3,5,7,9-12,14,16,18 PINNERUDV 51,53,55 SLØTTV 1-11,13-17,19,21,23,25-26,28,30,32, 34,36,38 SOLÅSV 1-3,5-6,9-15,17,19,21,23 ÅSMARKV 28,45,47
1208	ØDEMORINGEN	TETT TETT TETT TETT TETT TETT TETT TETT TETT TETT TETT TETT TETT TETT TETT TETT	BAKKEV 1-2,4-9,11 BEKKEDALSV 4,6,8,10,12 DEHLIENGA 1-5,7 GL ØYMORINGV 1-11 JENSSTUV 1,3,5,7,9,11,13,15,17-18 KNAUSEN 2-18,22,24,26 LILLE RINGV 1-7,9,11,13 PINNERUDV 14,16,18,20,22,24,26,28,30,32,34, 36,38,40,42,44,46,48,50,52,54,56,58 SOLBAKKEV 1-5,7 STORG 25,27,29,31,45,49,51,53,55,57,59,61, 63,65,67,69,71,73 ØYMORINGV 1-7,9-19,21 ÅSMARKV 26,33,35,37
1209	SKOTTEN	TETT TETT TETT TETT	BOLIGV 4 STORG 66,68,70 GNR. 381 BNR. 55 GNR. 383 BNR. 11,13
1210	FJELSTAD	SPREDT SPREDT SPREDT SPREDT SPREDT SPREDT SPREDT SPREDT SPREDT SPREDT	GNR. 365 BNR. 9 GNR. 366 BNR. 1,3,11,16-20,22-23,26 GNR. 367 BNR. 1 GNR. 368 BNR. 1 GNR. 381 BNR. 1-2,29,36 GNR. 382 BNR. 1,4 GNR. 383 BNR. 1,3-4,22,24-25,27-28,31,56 GNR. 384 BNR. 1,3,7 GNR. 385 BNR. 1 GNR. 386 BNR. 1,3
1211	ØDEMO	TETT TETT TETT TETT TETT TETT TETT TETT TETT	FAUSKERUDV 3,5,7,9,13,15,17,19,21-22,24,26, 28,30,32 HAGEBAKKEN 1-10,12 KALDBEKKV 2-5,7-10,12,14 LOTTERUDV 20,22,24,28,30,32-35,38-41,43,45, 47,49,51 PINNERUDVN 1,3,5,7,9,11,13,15,17,19,23,25, 27,29,31,33,35,37,41,47,49 STORG 17 ØYMOKNATTEN 1-8,10,12 GNR. 380 BNR. 1
1212	KILDE SKOLE	TETT TETT TETT TETT	BEKKEDALSV 1,3,5,7 BOLIGV 1 PINNERUDV 2,4,6,8,10,12 STORG 18,21-24,26,33,36,42,44,46,48,50,52, 54,56,58,60
1221	HAUGER	SPREDT SPREDT SPREDT SPREDT SPREDT SPREDT SPREDT	GNR. 359 BNR. 1-3 GNR. 360 BNR. 1,3,6 GNR. 362 BNR. 8 GNR. 363 BNR. 1,16 GNR. 364 BNR. 1 GNR. 385 BNR. 1,3,5,7-8 GNR. 386 BNR. 1,8

TABELL 1. OMFANGET AV GRUNNKRETSENE, FORDELTE PÅ TETT OG SPREDT BEBYGGELSE.

GRUNN- KRETSNR	NAVNET PÅ GRUNNKRETSEN	TYPE BEBYGGELSE	OMFANGET AV GRUNNKRETSENE
1221	HAUGER	SPREDT	GNR. 387 BNR. 1-2,4,9
		SPREDT	GNR. 388 BNR. 1-2
		SPREDT	GNR. 389 BNR. 1-2,6,9-10
		SPREDT	GNR. 390 BNR. 1-2
1222	VELANG	SPREDT	GNR. 369 BNR. 2
		SPREDT	GNR. 384 BNR. 1,4,6
		SPREDT	GNR. 385 BNR. 1-2
		SPREDT	GNR. 395 BNR. 1
		SPREDT	GNR. 396 BNR. 1-2,7,9,12,15-16,18,25
1223	BYEN	SPREDT	GNR. 308 BNR. 2-3,5,7-14
		SPREDT	GNR. 309 BNR. 1
		SPREDT	GNR. 363 BNR. 25
		SPREDT	GNR. 384 BNR. 8
		SPREDT	GNR. 390 BNR. 1-3
		SPREDT	GNR. 391 BNR. 1,3-5
		SPREDT	GNR. 392 BNR. 1-6
		SPREDT	GNR. 393 BNR. 1-4,6-8,11-12
		SPREDT	GNR. 395 BNR. 1
		SPREDT	GNR. 396 BNR. 1
		SPREDT	GNR. 397 BNR. 1,3,6
		1224	BISKOPSEN
SPREDT	GNR. 397 BNR. 1-2,4,7-8,10-13		
SPREDT	GNR. 398 BNR. 1		
SPREDT	GNR. 399 BNR. 1-4		
SPREDT	GNR. 400 BNR. 1-2		
13 ARNEBERG			
1301	BRATTBAKKEN	SPREDT	FURUMØ 1
		SPREDT	GNR. 11 BNR. 2
		SPREDT	GNR. 230 BNR. 2-3
		SPREDT	GNR. 246 BNR. 4,28-29,32,38-39,42-43
		SPREDT	GNR. 248 BNR. 3,6,21
		SPREDT	GNR. 249 BNR. 2,12-13,15-18
		SPREDT	GNR. 272 BNR. 1-2,5-7,10,13,20,28,38-41,44
		SPREDT	GNR. 273 BNR. 1,4-7
		SPREDT	GNR. 274 BNR. 2
		SPREDT	GNR. 275 BNR. 2-3
		SPREDT	GNR. 277 BNR. 1-2,5
		SPREDT	GNR. 287 BNR. 1-3
		SPREDT	GNR. 346 BNR. 6-8
		1302	KVISLA
SPREDT	GNR. 264 BNR. 4,6,9,11,14,18		
SPREDT	GNR. 266 BNR. 1-2,6,8,12,16		
SPREDT	GNR. 267 BNR. 1,4,10,17		
SPREDT	GNR. 273 BNR. 1		
SPREDT	GNR. 329 BNR. 3		
SPREDT	GNR. 335 BNR. 1-2,5-6,8-11,13,18-20		
SPREDT	GNR. 337 BNR. 1-3,10,12-13,16-18,20-21		
SPREDT	GNR. 339 BNR. 4-5		
SPREDT	GNR. 341 BNR. 2,4-5		
SPREDT	GNR. 347 BNR. 3,5,9		
SPREDT	GNR. 348 BNR. 2,5-7		
SPREDT	GNR. 363 BNR. 7		
SPREDT	GNR. 366 BNR. 4,21,24		
1303	KVERNSTUA	SPREDT	GNR. 250 BNR. 9
		SPREDT	GNR. 258 BNR. 2
		SPREDT	GNR. 259 BNR. 1-2,4,6-7
		SPREDT	GNR. 260 BNR. 1-2
		SPREDT	GNR. 261 BNR. 1-2,4,7-8,14
		SPREDT	GNR. 263 BNR. 1,6,11
		SPREDT	GNR. 264 BNR. 1,9-10,12,21,24-39
		SPREDT	GNR. 265 BNR. 1-4,6,9-11,17-19,21-23,26
		SPREDT	GNR. 344 BNR. 1,5,14,18-20
		SPREDT	GNR. 345 BNR. 1,13-16,18-24
		SPREDT	GNR. 346 BNR. 11,17-18
		SPREDT	GNR. 347 BNR. 1

TABELL 1. OMFANGET AV GRUNNKRETSENE, FORDELT PÅ TETT OG SPREDT BEBYGGELSE.

GRUNN- KRETSNR	NAVNET PÅ GRUNNKRETSEN	TYPE BEBYGGELSE	OMFANGET AV GRUNNKRETSENE
1304	AFSET	SPREDT	GNR. 321 BNR. 1
		SPREDT	GNR. 325 BNR. 1
		SPREDT	GNR. 339 BNR. 2
		SPREDT	GNR. 342 BNR. 1
		SPREDT	GNR. 343 BNR. 1
		SPREDT	GNR. 346 BNR. 1,10,14-16
		SPREDT	GNR. 347 BNR. 1-2,7
		SPREDT	GNR. 348 BNR. 4,10
		SPREDT	GNR. 350 BNR. 2
		SPREDT	GNR. 351 BNR. 1,3
		SPREDT	GNR. 352 BNR. 1
		SPREDT	GNR. 355 BNR. 1-2,4-5,10-12
		SPREDT	GNR. 356 BNR. 1,3
		SPREDT	GNR. 357 BNR. 1,3
		SPREDT	GNR. 358 BNR. 1-2,4,6-7,10,13-14,18-20
		SPREDT	GNR. 360 BNR. 4-5
		SPREDT	GNR. 362 BNR. 2,4-5,15,17-18,20
		SPREDT	GNR. 363 BNR. 4,14,18-19,24,26-27,31,34-35,39-43
		SPREDT	GNR. 364 BNR. 1-2,4,8
		SPREDT	GNR. 365 BNR. 4-6,10-16
SPREDT	GNR. 370 BNR. 4		
1305	RØDBERGET	SPREDT	GNR. 310 BNR. 1
		SPREDT	GNR. 311 BNR. 1
		SPREDT	GNR. 312 BNR. 2
		SPREDT	GNR. 313 BNR. 1
		SPREDT	GNR. 315 BNR. 1-2
		SPREDT	GNR. 316 BNR. 1-2
		SPREDT	GNR. 317 BNR. 2-3
		SPREDT	GNR. 326 BNR. 1,3-6
		SPREDT	GNR. 329 BNR. 4
		SPREDT	GNR. 331 BNR. 1-3,5
SPREDT	GNR. 333 BNR. 2		
1321	ÅSET	SPREDT	RABBEN 1,41,226,329
		SPREDT	GNR. 375 BNR. 2,10,13,22-23
		SPREDT	GNR. 393 BNR. 9
		SPREDT	GNR. 464 BNR. 2,4-5,7
		SPREDT	GNR. 468 BNR. 1-2,5-6
		SPREDT	GNR. 469 BNR. 1-3,6-7,9-10
		SPREDT	GNR. 471 BNR. 1-2,4-8,10
		SPREDT	GNR. 472 BNR. 1
		SPREDT	GNR. 473 BNR. 1-3
		SPREDT	GNR. 476 BNR. 1-2
		SPREDT	GNR. 477 BNR. 1
		SPREDT	GNR. 478 BNR. 1-6,8-12
		SPREDT	GNR. 481 BNR. 1
SPREDT	GNR. 812 BNR. 1		
1322	HANSRSEN	SPREDT	GNR. 246 BNR. 2,6-14,16-17,21,30,34-37,41,44,46
		SPREDT	GNR. 291 BNR. 1
		SPREDT	GNR. 292 BNR. 1,3-4,6,8,11-12
		SPREDT	GNR. 294 BNR. 1
		SPREDT	GNR. 301 BNR. 2-4
		SPREDT	GNR. 302 BNR. 1-2,6-7,15,24,34,36
1323	KAUSERUD	SPREDT	KAUSERUDV 5,7,9,30,32,34,36,38,40,42
		SPREDT	GNR. 248 BNR. 13-15,18,36-37
		SPREDT	GNR. 296 BNR. 1-3,5-6,8-14,16-25,27-29,31-32,34-35,37-40,42-43,45-49,51,55-56
		SPREDT	GNR. 302 BNR. 1,3,5,8-9,16-17,20-21,23,27,29-30,32,41
		SPREDT	GNR. 303 BNR. 1
		SPREDT	GNR. 304 BNR. 1
		SPREDT	GNR. 305 BNR. 1-2
		SPREDT	GNR. 306 BNR. 1,3
		SPREDT	GNR. 375 BNR. 5-6
		SPREDT	GNR. 467 BNR. 1

TABELL 1. OMFANGET AV GRUNNKRETSENE, FORDELT PÅ TETT OG SPREDT BEBYGGELSE.

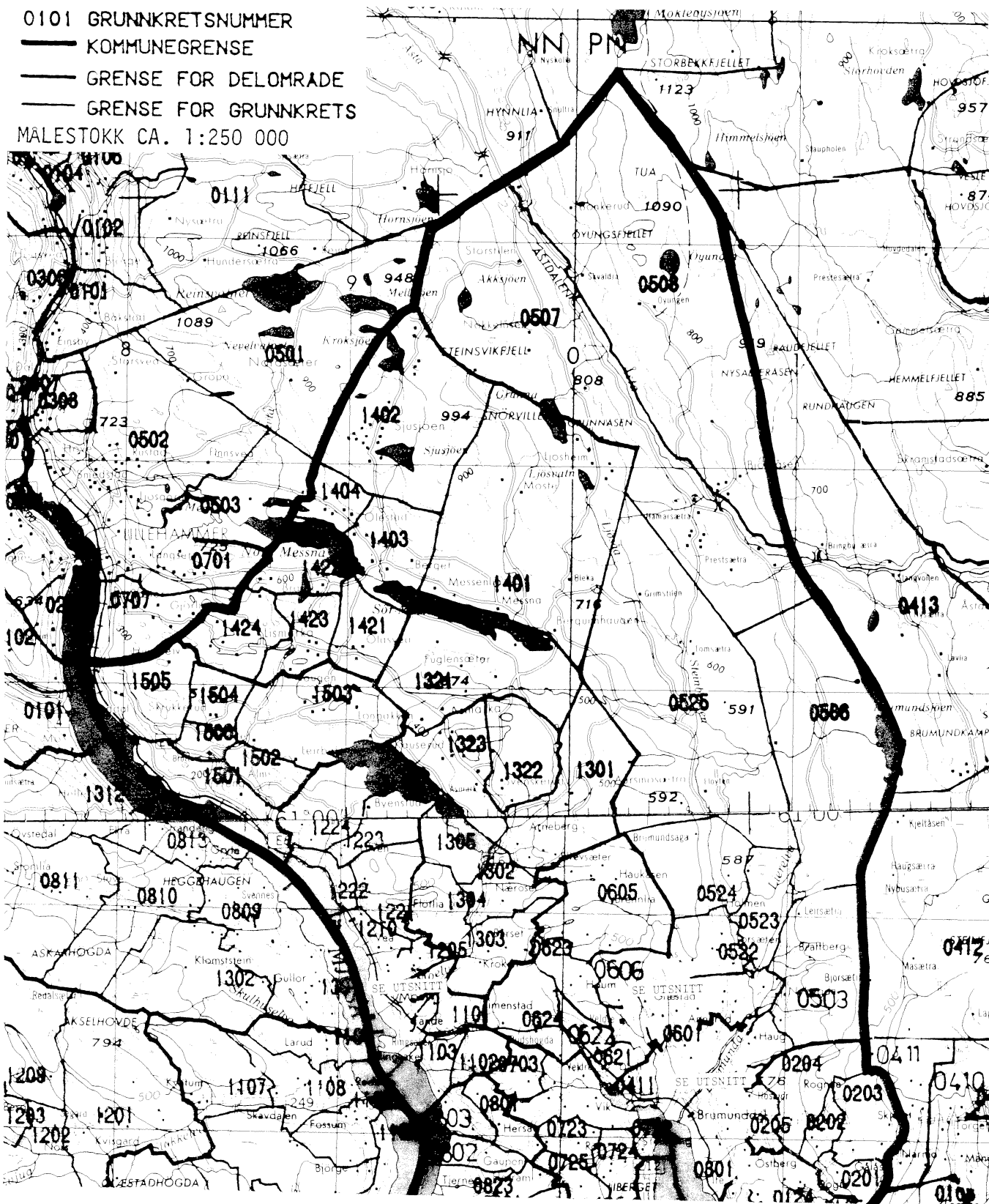
GRUNN- KRETSNR	NAVNET PÅ GRUNNKRETSEN	TYPE BEBYGGELSE	OMFANGET AV GRUNNKRETSENE
14 ARNESTAD			
1401	HARKERUD	SPREDT	BERGUNDHAUGEN BOMV BL 1
		SPREDT	GNR. 289 BNR. 1
		SPREDT	GNR. 434 BNR. 2
		SPREDT	GNR. 516 BNR. 1,4
		SPREDT	GNR. 518 BNR. 1-2
		SPREDT	GNR. 519 BNR. 1
		SPREDT	GNR. 520 BNR. 1-3,5
		SPREDT	GNR. 522 BNR. 1
		SPREDT	GNR. 523 BNR. 1-2,4
		SPREDT	GNR. 526 BNR. 1
1402	SJUSJØEN	SPREDT	GUNHILDSETRA 1,1184,1202,1224,1292,1298,1300, 1316,1401,1403
		SPREDT	GNR. 527 BNR. 1-2
1403	SAGSTUA	SPREDT	FJELLNÆR 901
		SPREDT	LABUSSA SAG 1-4,7-8,13-19,23-27,100
		SPREDT	TYRIV 15
		SPREDT	GNR. 404 BNR. 4
		SPREDT	GNR. 508 BNR. 1-2,4,7,9-10,12
		SPREDT	GNR. 509 BNR. 1,4-5,14-15,25,32-37,40
		SPREDT	GNR. 510 BNR. 1,4,7,10,13-14,21-22,24-25, 28,31,37,39
		SPREDT	GNR. 511 BNR. 1,3,9,11-12,20,22,24,26-27, 31,37
		SPREDT	GNR. 513 BNR. 1-2,4-5,7-9,12,17-18,20-22, 24-25,28,32,35-36
1404	JONSONHAUGEN	SPREDT	GNR. 506 BNR. 1-2,4-10,13-15,17,19,22-27, 30-31
		SPREDT	GNR. 507 BNR. 1-2,14,17,25,28,31,39
1421	OLASVEEN	SPREDT	GNR. 452 BNR. 1,3-4,6
		SPREDT	GNR. 453 BNR. 1,3-4
		SPREDT	GNR. 459 BNR. 2
		SPREDT	GNR. 483 BNR. 1-3,5,7,9-14
		SPREDT	GNR. 485 BNR. 2,4-7
		SPREDT	GNR. 487 BNR. 1-2,4-6
		SPREDT	GNR. 488 BNR. 2-3
1422	BOTSHAUGEN	SPREDT	GNR. 421 BNR. 2
		SPREDT	GNR. 491 BNR. 6
		SPREDT	GNR. 492 BNR. 4-5
		SPREDT	GNR. 500 BNR. 1
		SPREDT	GNR. 501 BNR. 1-2
		SPREDT	GNR. 503 BNR. 1-2,5,8,15,17,39-40
		SPREDT	GNR. 505 BNR. 1-2,4-5,7
1423	LØKKEHAGEN	SPREDT	GNR. 449 BNR. 1,14
		SPREDT	GNR. 450 BNR. 1-2,5,9,12,18-21,23-26,37
		SPREDT	GNR. 451 BNR. 1-5,7-18,21-23,25
		SPREDT	GNR. 452 BNR. 5
		SPREDT	GNR. 457 BNR. 1,3,5,8
		SPREDT	GNR. 488 BNR. 4
		SPREDT	GNR. 489 BNR. 1-4,6,9,11-12
		SPREDT	GNR. 491 BNR. 1-2,7,9,11,14-15,17-18
		SPREDT	GNR. 492 BNR. 1-3,8
		SPREDT	GNR. 493 BNR. 1-2,4
1424	PUTTENBERG	SPREDT	GNR. 441 BNR. 1-2,4,6,8
		SPREDT	GNR. 443 BNR. 1-3,6-8
		SPREDT	GNR. 445 BNR. 1-2,4,6,8
		SPREDT	GNR. 448 BNR. 1,3,5,9-13
		SPREDT	GNR. 449 BNR. 2-3,5,7,9-10,12-13,15
		SPREDT	GNR. 450 BNR. 13,27,33,35
		SPREDT	GNR. 495 BNR. 1
		SPREDT	GNR. 496 BNR. 2-3
		SPREDT	GNR. 497 BNR. 1-3
		SPREDT	GNR. 530 BNR. 1

TABELL 1. OMFANGET AV GRUNNKRETSENE, FORDELT PÅ TETT OG SPREDT BEBYGGELSE.

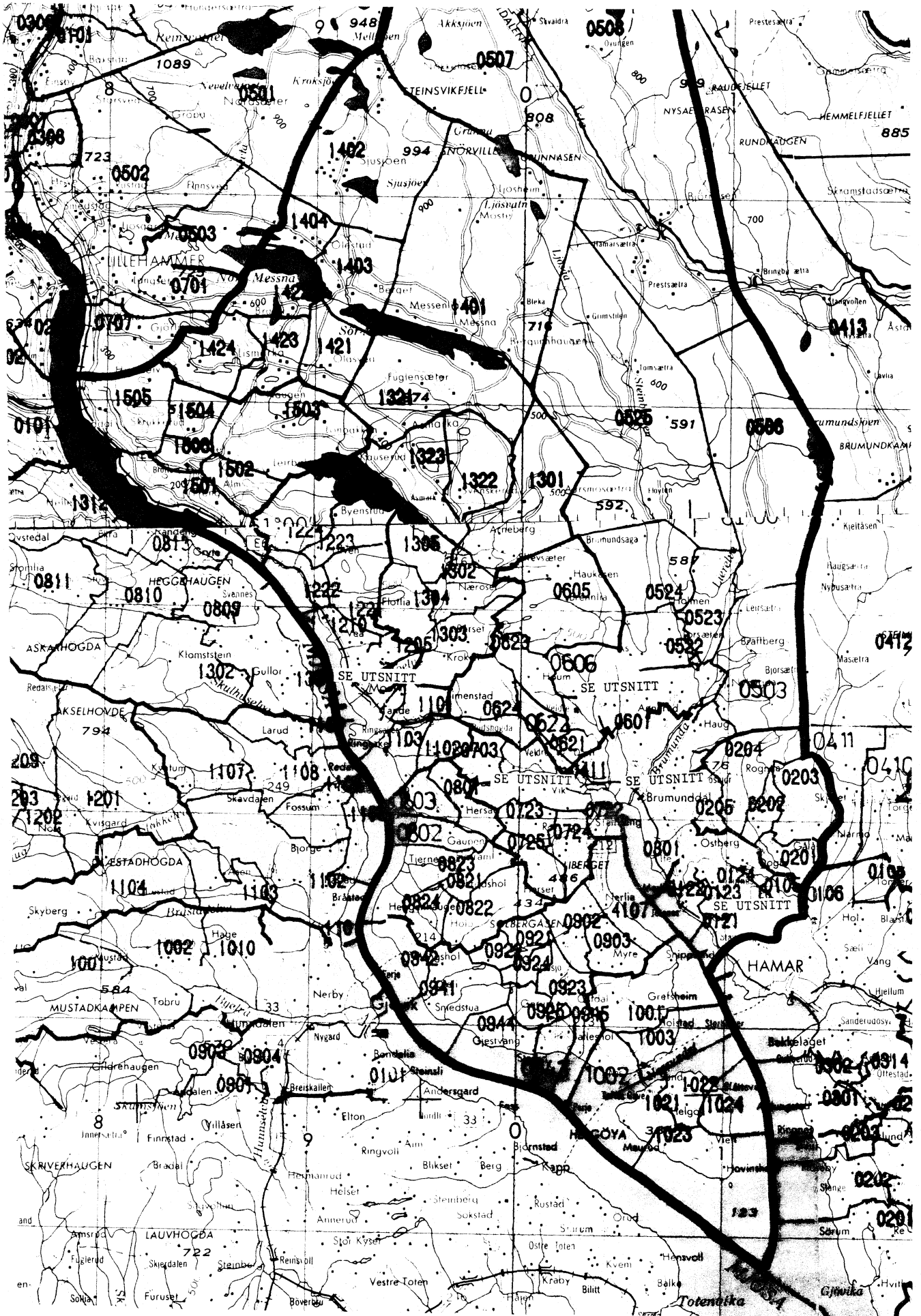
GRUNN- KRETSNR	NAVNET PÅ GRUNNKRETSEN	TYPE BEBYGGELSE	OMFANGET AV GRUNNKRETSENE
15 BERGSENG			
1501	FRENG	SPREDT	GNR. 396 BNR. 8,14,20-21,23,28-30,35
		SPREDT	GNR. 402 BNR. 1-2,4-6,8
		SPREDT	GNR. 403 BNR. 1-3
		SPREDT	GNR. 404 BNR. 1,5
		SPREDT	GNR. 405 BNR. 1,6-8
		SPREDT	GNR. 406 BNR. 1-2,4,7-8
		SPREDT	GNR. 407 BNR. 1,3,6-10
		SPREDT	GNR. 408 BNR. 1,3,5,9
		SPREDT	GNR. 410 BNR. 1
		SPREDT	GNR. 411 BNR. 1,7,14
1502	ALM	SPREDT	GNR. 401 BNR. 1
		SPREDT	GNR. 404 BNR. 1
		SPREDT	GNR. 415 BNR. 1,3-4,6,10-11,15-17
		SPREDT	GNR. 416 BNR. 1-5,7-10
		SPREDT	GNR. 417 BNR. 1-2
1503	BRUKET	SPREDT	GNR. 396 BNR. 13
		SPREDT	GNR. 398 BNR. 2
		SPREDT	GNR. 418 BNR. 1-2
		SPREDT	GNR. 419 BNR. 1
		SPREDT	GNR. 420 BNR. 1,3-4,6,10
		SPREDT	GNR. 421 BNR. 1,5,8-9,12
		SPREDT	GNR. 422 BNR. 1
		SPREDT	GNR. 455 BNR. 2
		SPREDT	GNR. 458 BNR. 1-2,4-5,7-8
		SPREDT	GNR. 459 BNR. 1,3,5,7,10,14,16
		SPREDT	GNR. 460 BNR. 1
		SPREDT	GNR. 461 BNR. 1
		SPREDT	GNR. 462 BNR. 1-2
		SPREDT	GNR. 463 BNR. 1-2
		SPREDT	GNR. 464 BNR. 1,6
SPREDT	GNR. 465 BNR. 1		
1504	SOLBERGENGA	SPREDT	GNR. 412 BNR. 14-15,18,24,46,51,65
		SPREDT	GNR. 423 BNR. 1,7,9
		SPREDT	GNR. 424 BNR. 1-2,6
		SPREDT	GNR. 425 BNR. 1,3
		SPREDT	GNR. 426 BNR. 1-2,5,10-13
		SPREDT	GNR. 427 BNR. 1,3-4,6-9,20,24-27,29-34,38,40-41,44-46,54
		SPREDT	GNR. 428 BNR. 1-5
1505	HALLA	SPREDT	GNR. 429 BNR. 1-7,11-15,19,21-25
		SPREDT	GNR. 430 BNR. 1-2,4-5
		SPREDT	GNR. 431 BNR. 1,4
		SPREDT	GNR. 432 BNR. 3-5,7-8
		SPREDT	GNR. 433 BNR. 1-6,8-9,11-14,18-19,23-32,34-42,44-52,55,57,59,62-66,69,71
		SPREDT	GNR. 434 BNR. 1,3,8-10,12,14-16,19,21
		SPREDT	GNR. 435 BNR. 1,3-5,7,9,11
		SPREDT	GNR. 436 BNR. 1-2,6-9
		SPREDT	GNR. 437 BNR. 1,6-8,10
		SPREDT	GNR. 438 BNR. 1
		SPREDT	GNR. 439 BNR. 1
		SPREDT	GNR. 440 BNR. 1
1506	BRØTTUM KIRKE	SPREDT	GNR. 410 BNR. 1
		SPREDT	GNR. 411 BNR. 1-3,8,11-12,17
		SPREDT	GNR. 412 BNR. 1-2,5,9,12,17,19,21-23,25-26,29-35,37-38,40,42-43,45,47,50,53-57,59,61
		SPREDT	GNR. 413 BNR. 1,3-4,6-7
		SPREDT	GNR. 414 BNR. 1-2
		SPREDT	GNR. 415 BNR. 13
		SPREDT	GNR. 422 BNR. 4-8
		SPREDT	GNR. 423 BNR. 8
		SPREDT	GNR. 427 BNR. 16-17,43

# 0412 RINGSAKER

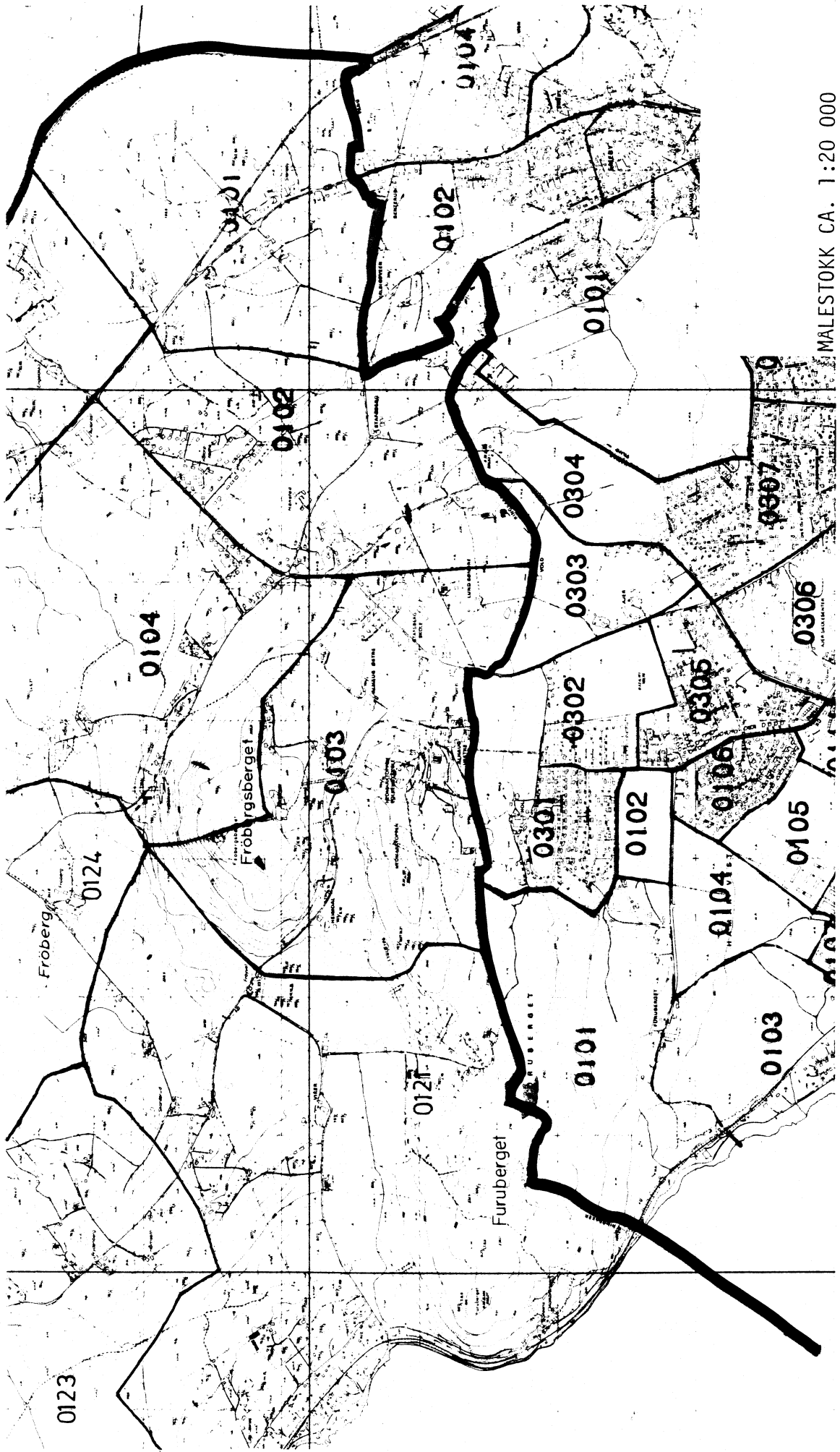
0101 GRUNNKRETSNUMMER  
 ——— KOMMUNEGRENSE  
 ——— GRENSE FOR DELOMRADE  
 ——— GRENSE FOR GRUNNKRETS  
 MALESTOKK CA. 1:250 000



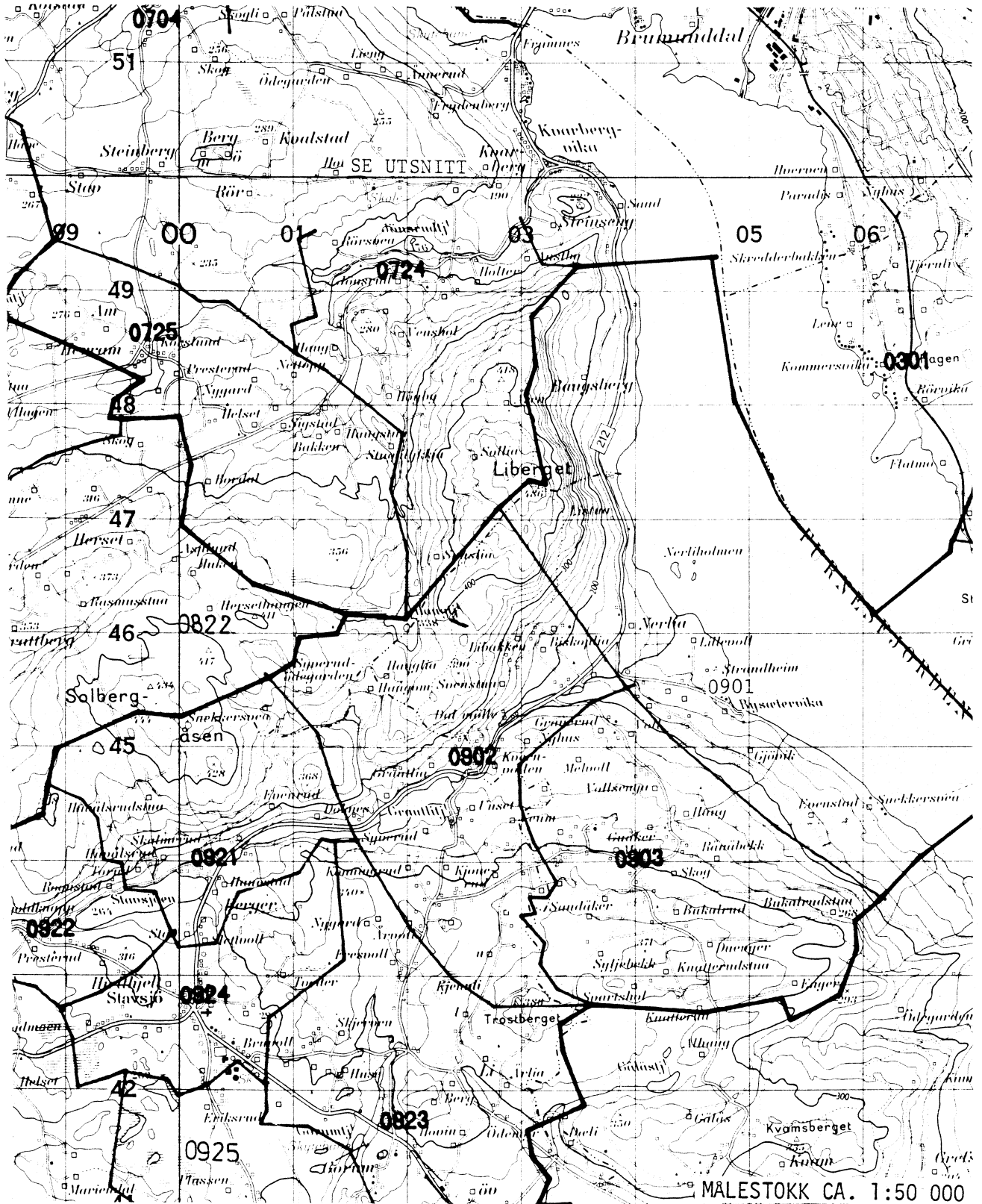




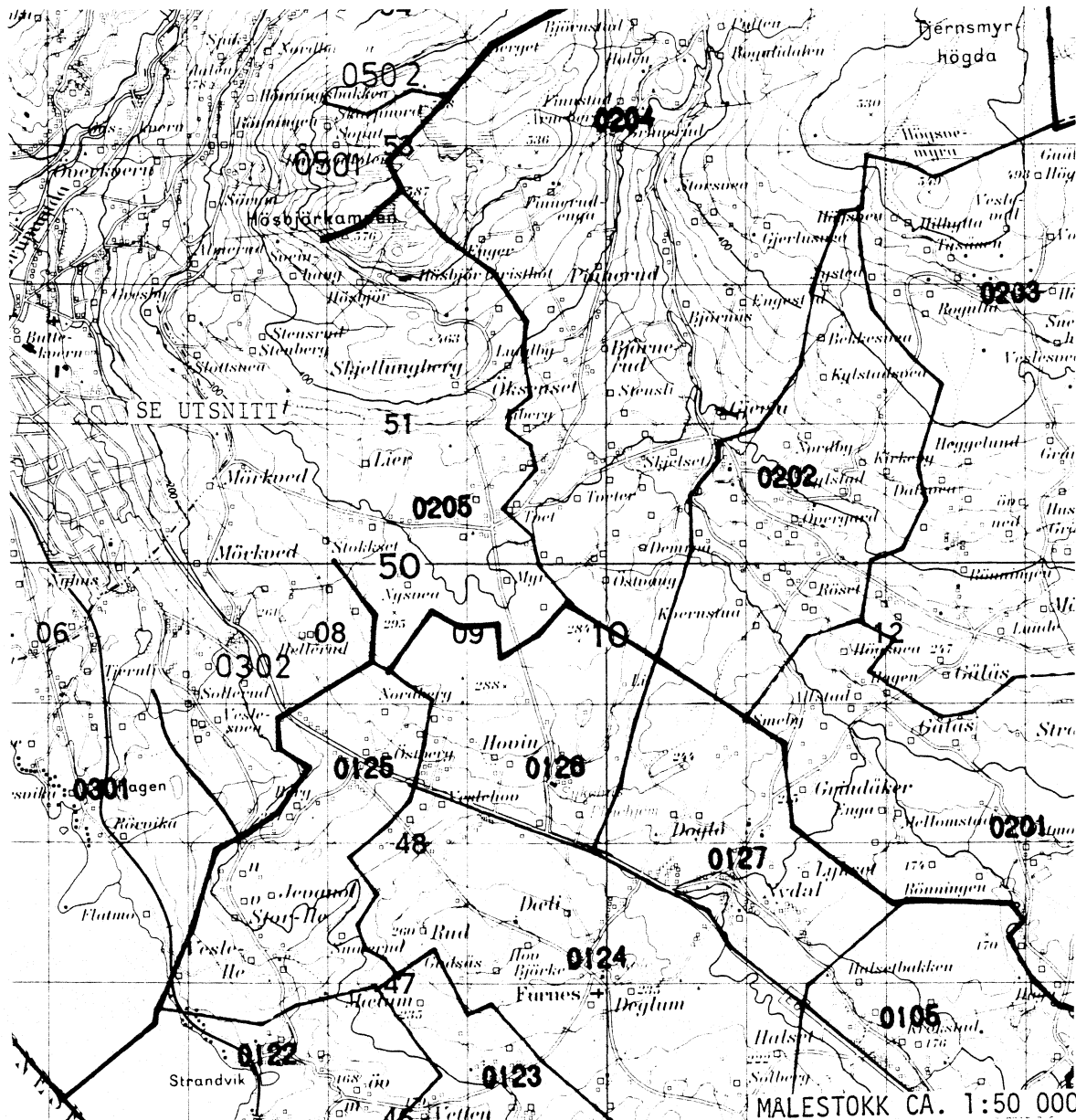
UTSNITT AV KRETSKART



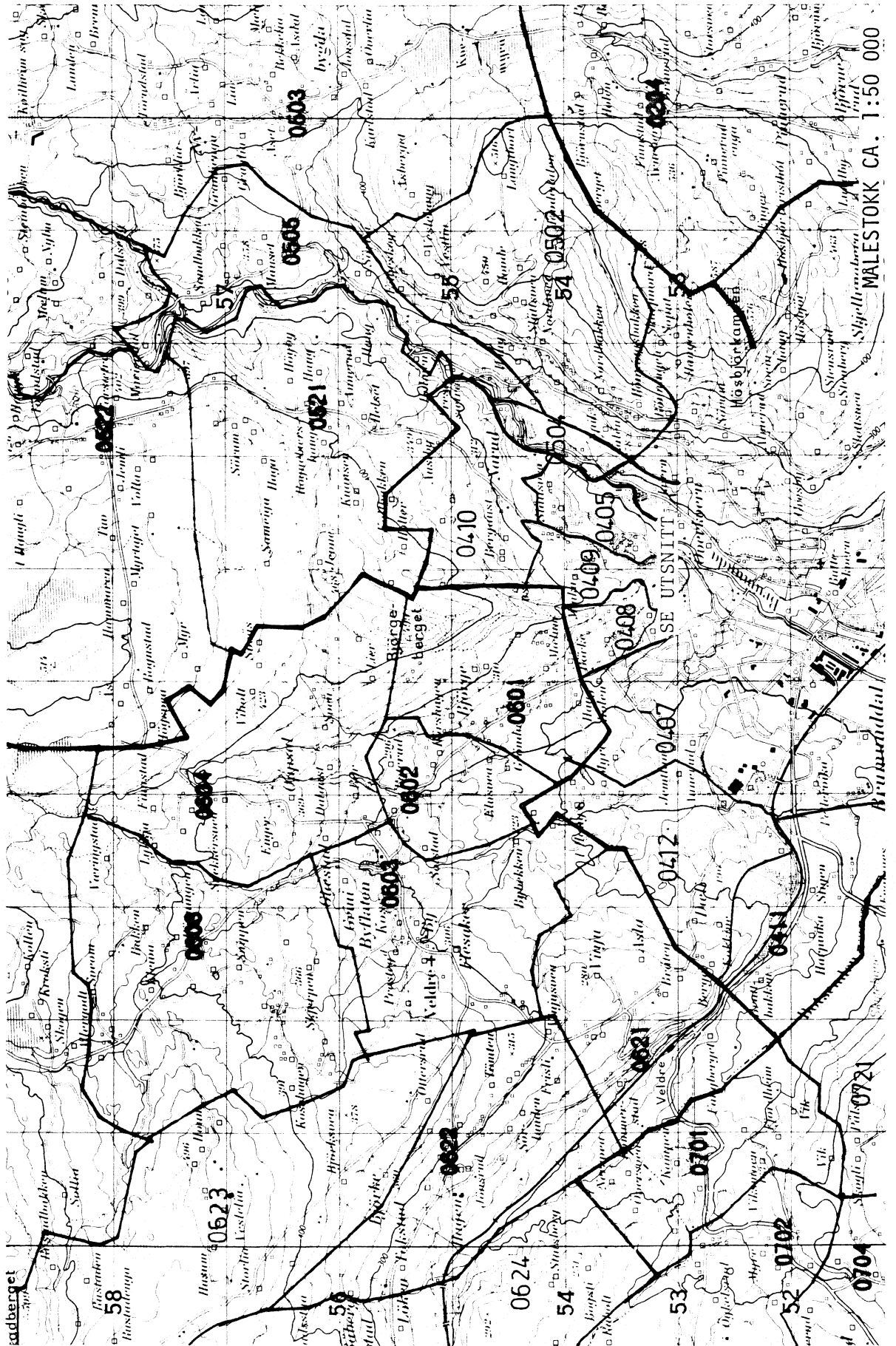
# UTSNITT AV KRETSKART



# UTSNITT AV KRETSKART

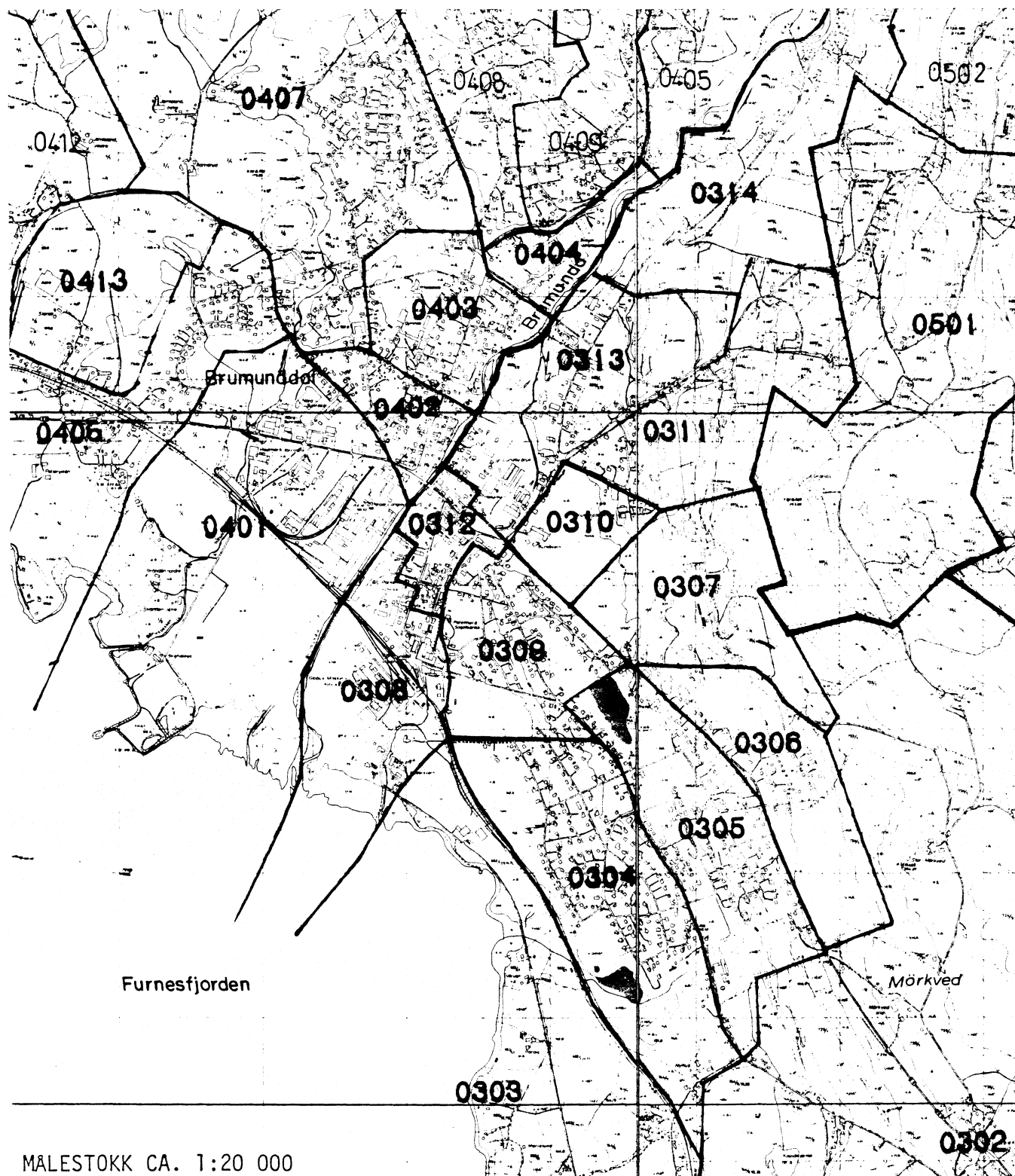


UTSNITT AV KRETSKART



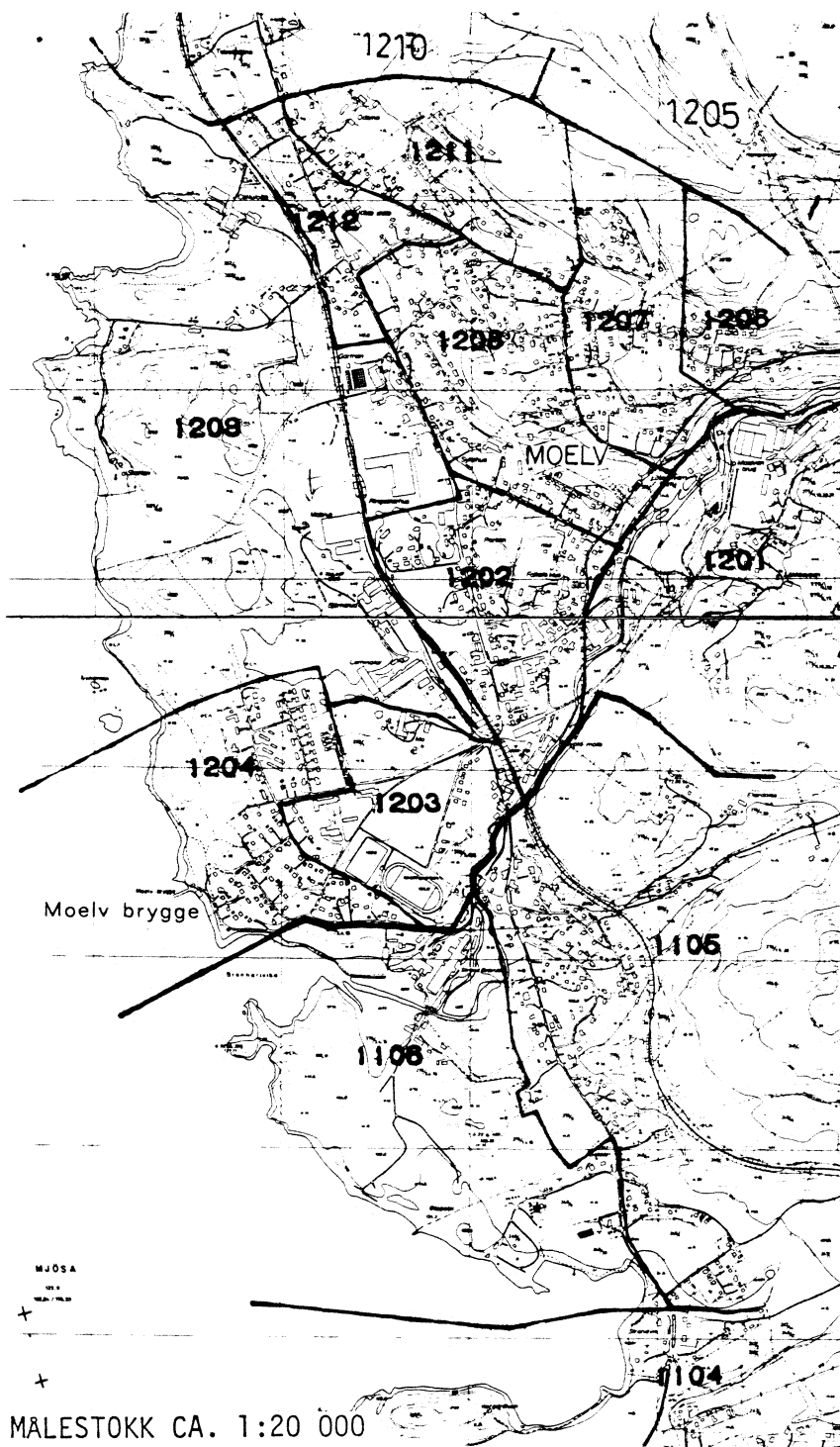
MALESTOKK CA. 1:50 000

# UTSNITT AV KRETSKART



MALESTOKK CA. 1:20 000

# UTSNITT AV KRETSKART



TABELL 2. SAMMENLIGNBARHETEN MELLOM GRUNNKRETSENE 1980  
OG FOLKETELLINGSKRETSENE 1970

GRUNNKRETS 1980	KOMM 1970	---FOLKETELLINGSKRETS 1970---	
		HEL KRETS	DEL AV KRETS
0101 STENSBY	0412		51-52,56
0102 HANSTAD	0412		51-52
0103 HEDMARKTOPPEN	0412		51-52
0104 KÅTORP	0412		51-52
0105 KROGSTAD	0412		51-52
0121 VIKER	0412		50-51,56
0122 JESNES	0412		49-50
0123 VETTEN	0412		49-50
0124 HOV	0412		49-51
0125 JEVAORD	0412		45,49
0126 HÅVE	0412		48-49
0127 BJØRKHOL	0412	55	48
0201 STRAMMERUD	0412		47-48
0202 GRINDALEN	0412		46-48
0203 MAURUD	0412		47
0204 PINNERUD	0412		46,48
0205 SKJELLUNGBERG	0412		45-46,48
0301 RØRSVIKEN	0412		45
0302 SOLLERUD	0412	41	45
0303 PARDIS	0412		39-40
0304 VESSELBAKKEN	0412		39
0305 KONGELHOL	0412		39
0306 STORENGA	0412		39
0307 BEKKEVOLD	0412		39
0308 NEDERKVERN	0412		39
0309 KVERNENGEN	0412		39
0310 BUTTEKVERN	0412		39
0311 SVESTAD	0412		39,45
0312 BR.DAL SENTRUM SØR	0412		39
0313 LUNDBY	0412		39
0314 GÅSKVERN	0412	42	39-40
0401 GRANERUD	0412		1-2
0402 BR.DAL SENTRUM NORD	0412		1
0403 BR.DAL VIDEREGRENDE	0412		1
0404 SVEUM	0412		1
0405 SOLVOLD	0412		1-2
0406 PELLERVIKEN	0412		1-2
0407 AANNERUD	0412		1-2
0408 LILLEBØRKE	0412		1-2
0409 MINKA	0412		1-2
0410 NARUD	0412		2
0411 HARPVIKEN	0412		1-2
0412 DÆLI	0412		2,7
0413 STENSLI	0412		1-2
0501 ALMERUD	0412		40,45,54
0502 BJØRNDALEN	0412		44-45,54
0503 NYBYGDA	0412		43-44
0504 ULLVAREFABRIKKEN	0412		42,44
0505 MAUSET	0412		3-4,43-44
0506 ELVESTUA	0412		UBEBODD
0507 ÅSTADALEN VEST	0412		UBEBODD
0508 ÅSTADALEN ØST	0412		UBEBODD
0521 ROGNEBÆRSHAUGEN	0412		3
0522 TUV	0412		3-4,6



TABELL 2. SAMMENLIGNBARHETEN MELLOM GRUNNKRETSENE 1980  
OG FOLKETELLINGSKRETSENE 1970

GRUNNKRETS 1980	KOMM 1970	---FOLKETELLINGSKRETS 1970---	
		HEL KRETS	DEL AV KRETS
0523 GIMSE	0412		4
0524 BLINDINGSVOLDEN	0412		3-4
0525 DEMPENE	0412		UBEBODD
0601 BJØRGE	0412		2,6
0602 ELVSVEEN	0412		6
0603 FLISAKER	0412		6-7
0604 OPSAL	0412		6
0605 BRENNLIEN	0412		5-6
0606 SNIPPEN	0412		6
0621 VINJU	0412		7
0622 SØRLUNDEN	0412		7
0623 STORLIEN	0412		7,17
0624 BOLSTAD	0412		7,12
0701 KAMPEN	0412		7-8
0702 ØKELSRUD	0412		8,12
0703 LEINE	0412		12
0704 KOLSTAD	0412		8,11
0721 LIENG	0412		8
0722 STENSENG	0412		8
0723 RØR	0412		8,11
0724 VENGSHOL	0412		8-9
0725 HELSET	0412		9
0801 MÆLUM	0412		11-12
0802 MARKEN	0412		11
0803 KRÅKVIK	0412		11,13
0821 HAGA	0412		9
0822 HERSETH	0412		9
0823 DOMPIDAL	0412		10-11
0824 BRSRUD	0412		9-10
0901 STRANDHEIM	0412		8,32-33
0902 KVERNVDEN	0412	34	9,33,36
0903 BUKALRUD	0412		32-33
0921 SKALMERUD	0412		9,36
0922 IHLE	0412		36
0923 GÅRUM	0412		36
0924 STAVSJØ	0412		36
0925 ASKEHAGEN	0412		36-37
0941 GUBBERUD	0412		36-38
0942 KJELSRUD	0412		10,38
0943 BJØRNSTAD	0412		36-37
0944 KISE	0412		37
0945 SØLVSBORG	0412		36-37
1001 KVAM	0412		31-32
1002 SKINNSTAD	0412		31,37
1003 SKJELVE	0412		31
1021 SKAVANG	0412		30
1022 AVLANGRUD	0412		30
1023 VIEN	0412		29
1024 LODVIKEN	0412		29-30
1101 HÅKENSVEEN	0412		12-13
1102 HJELMSTAD	0412		12-13
1103 SVEINHAUG	0412		13
1104 STEIN	0412		13-14
1105 EKERDALEN	0412		13-14

TABELL 2. SAMMENLIGNBARHETEN MELLOM GRUNNKRETSENE 1980  
OG FOLKETELLINGSKRETSENE 1970

GRUNNKRETS 1980	KOMM 1970	---FOLKETELLINGSKRETS 1970---	
		HEL KRETS	DEL AV KRETS
1106 STRAND BRÆNDERI	0412		13-14
1201 FOSS-STUEN	0412		14
1202 MOELV SENTRUM	0412		14
1203 MO	0412		14
1204 MOELV BRYGGE	0412		14
1205 STAPPERUD	0412		15-16
1206 SLØTTET	0412		14
1207 FAUSKERUD	0412		14
1208 ØDEMORINGEN	0412		14
1209 SKOTTEN	0412		14
1210 FJELSTAD	0412		15-16
1211 ØDEMO	0412		14
1212 KILDE SKOLE	0412		14
1221 HAUGER	0412		16,19
1222 VELANG	0412		19,26
1223 BYEN	0412		19
1224 BISKOPÅSEN	0412		26
1301 BRATTBAKKEN	0412		5,20
1302 KVISLA	0412		16-18
1303 KVERNSTUA	0412		16-17
1304 AFSET	0412		16,18
1305 RØDBERGET	0412		18
1321 RSET	0412	21	22
1322 HANSÅSEN	0412		20
1323 KAUSERUD	0412		20,25
1401 HARKERUD	0412		22,53
1402 SJUSJØEN	0412		23
1403 SAGSTUA	0412		23,53
1404 JONSONHAUGEN	0412		23
1421 OLASVEEN	0412		24
1422 BOTSHAUGEN	0412		24
1423 LØKKEHAGEN	0412		24
1424 PUTTENBERG	0412		24
1501 FRENG	0412		27-28
1502 ALM	0412		27
1503 BRUKET	0412		25,27
1504 SOLBERGENGA	0412		27-28
1505 HALLA	0412		28
1506 BRØTTUM KIRKE	0412		27

TABELL 3. SAMMENLIGNBARHETEN MELLOM DELOMRÅDENE 1980  
OG FOLKETELLINGSKRETSENE 1970 OG 1960

DELOMRÅDE 1980	KOMM 1970	---KRETSENER-1970--- HELE	DELER AV	KOMM 1960	---KRETSENER-1960--- HELE	DELER AV
01 DEGLUM	0412	49-52	45	0413	8-9	11
	0412	55-56	48	0413		7
02 GJERLAUG	0412	46-47	48	0414		1
	0412		45	0413	5-6	7
	0412		40	0413		2-4
03 MØRKVED	0412	39	40			
	0412	41	45	0413		2-4
	0412		42			
04 JEMTLAND	0412	1	2-3	0412		1-3
	0412		7	0412		7
	0412		42	0414		2-4
	0412		42	0413	1	
05 ENDELAUSEN	0412	43-44	42	0413		
	0412	54	45	0413		2-4
	0412		3-4			
	0412		6	0412	3-4	6
	0412		23	0412		23
	0412		40			
06 OTTERSUD	0412		2-3	0412		1-3
	0412		5-7	0412		5-7
	0412		12	0412		12
	0412		17	0412		17
	0412		7-9	0412		7-9
07 KVARSTAD	0412		11-12	0412		11-12
	0412	10	9	0412	10	9
	0412		11			
09 HJELTHJELT	0412		13			
	0412	33-34	36-37	0411	5	6-7
	0412	38	32	0411	8	4
	0412		8-9	0412		8-9
10 SUND	0412	29-31	32	0411	1-3	4
	0412		36-37	0411		6-7
	0412		12-15	0412		12-15
11 TANDE	0412			0412		
12 SORTUNGSTAD	0412	19		0412	19	
	0412	26		0412	26	
	0412		14-16	0412		14-16
13 ARNEBERG	0412	18	16-17	0412	18	16-17
	0412	20-21	22	0412	20-21	22
	0412		4-5	0412		4-5
	0412		25	0412		25
14 ARNESTAD	0412	24	22-23	0412	24	22-23
	0412	53	4	0412		4
15 BERGSENG	0412	27-28	25	0412	27-28	25

Tabell 4. Oversikt over kirkesogn/kapelldistrikt (menighet)

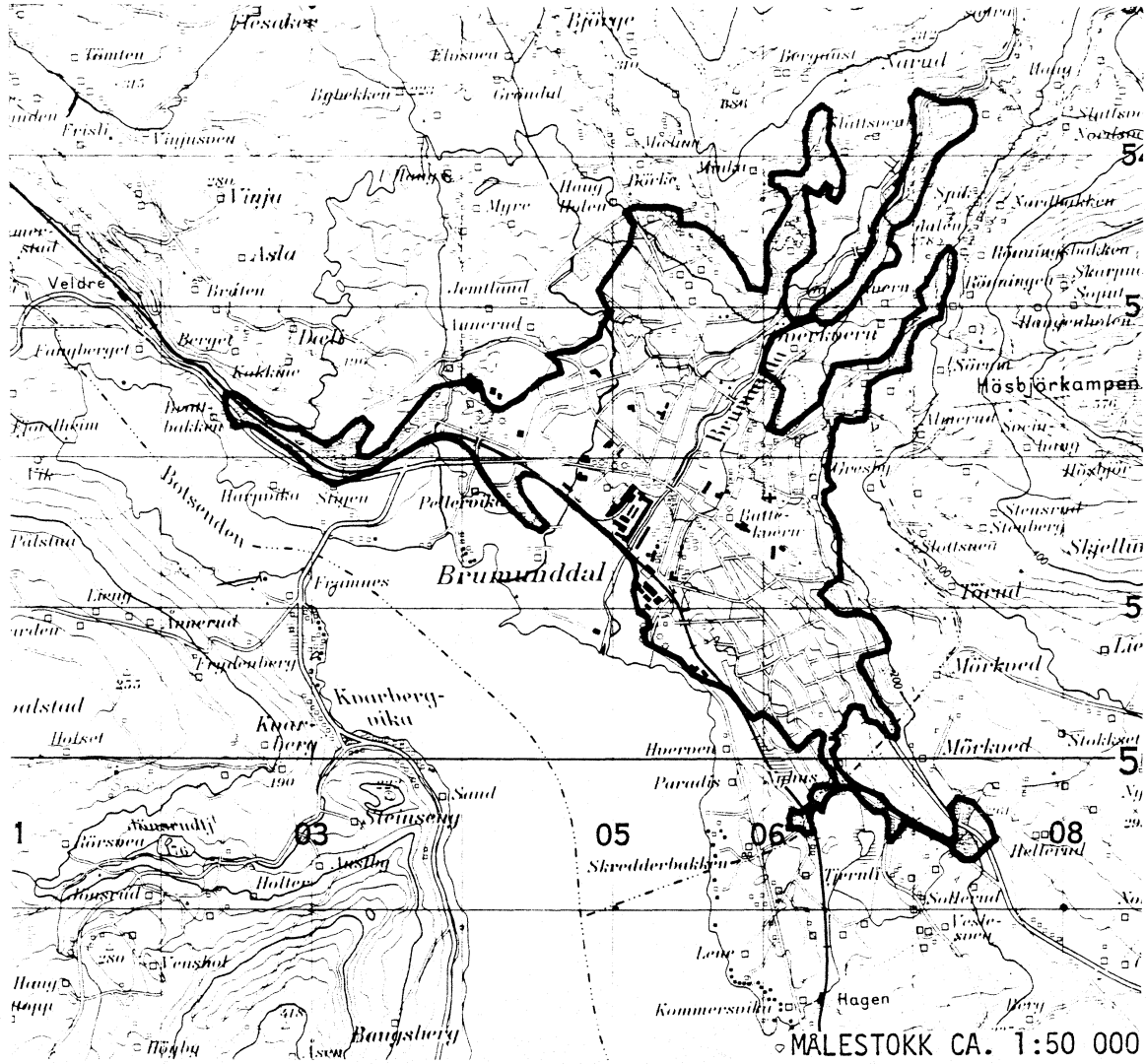
Menighet		Grunnkretsnummer	
Nummer	Navn	Hel	Del av
01	RINGSAKER	0701-0704, 0721-0725, 0801-0803, 0821-0824, 1101-1106, 1201-1212, 1221, 1303, 1304,	0623, 0624, 0901,
02	ÅS MARKEN	1301, 1302, 1305, 1321-1323,	
03	VELDRE	0410, 0521-0525, 0601-0606, 0621, 0622,	0412, 0623, 0624
04	BRUMUNDDAL	0303-0314, 0401-0409, 0411,	0412
05	BRØTTUM	1222-1224, 1501-1506, 1401-1404, 1421-1424,	
06	NES	0903, 1001-1003,	0901, 0902, 0943
07	HELGØYA	1021-1024,	
08	STAVSJØ	0921-0925, 0941, 0942 0944,	0902, 0943
09	FURNES	0101-0105, 0121-0127, 0201-0205, 0301, 0302, 0501-0508,	

## KOMMUNE 0412 RINGSAKER

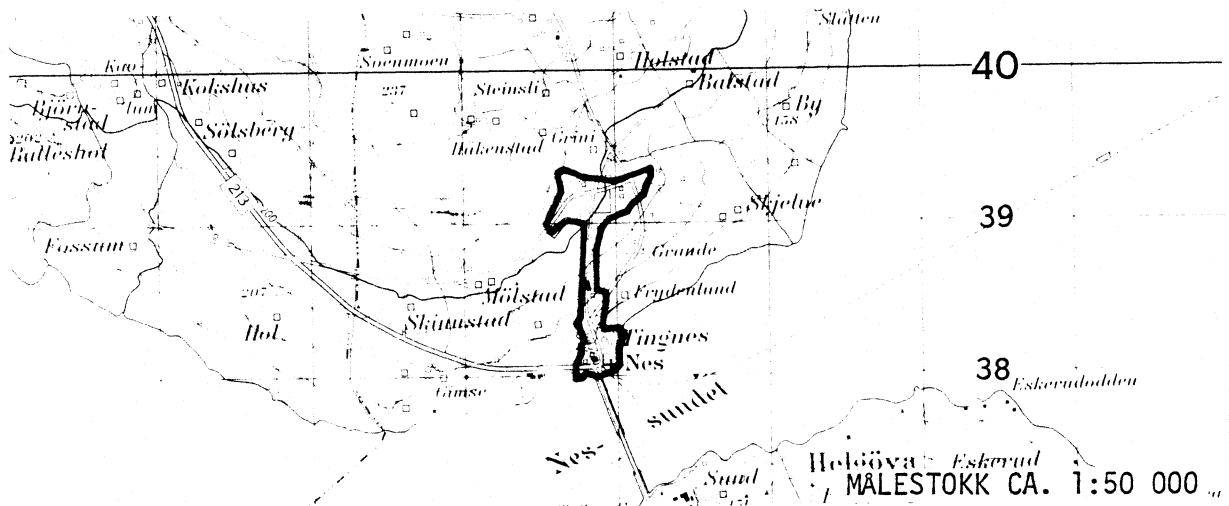
TABELL 5. OVERSIKT OVER TETTSTEDER.

TETTSTED NR. NAVN	KOMM NR.	OMFATTER TETTBEBYGGELSE I GRUNNKRETSENE
1001 HAMAR	0401	0101-0111, 0201-0205, 0301-0307, 0401-0410, 0501-0511
	0412	0101-0105, 0124, 0127
	0414	0101-0106, 0109-0110, 0202-0211, 0301-0302, 0307-0308
	0417	0303-0313, 0315-0316
1021 BRUMUNDDAL	0412	0302-0314, 0401-0409, 0411-0413, 0501-0502, 0504
1022 TINGNES	0412	1002-1003
1023 MOELV	0412	1103-1106, 1201-1212

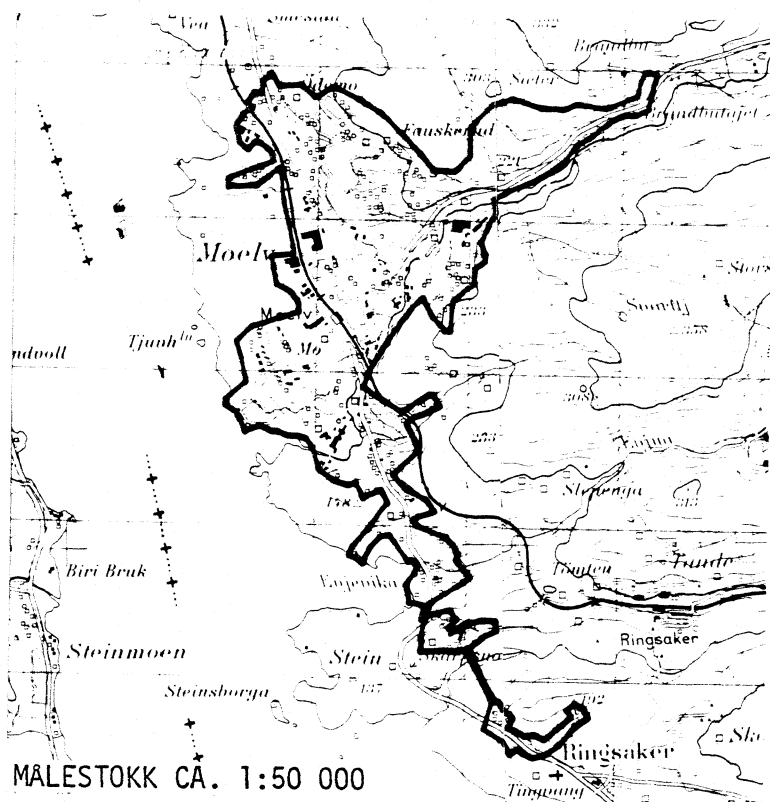
### AVGRENSING AV BRUMUNDDAL TETTSTED



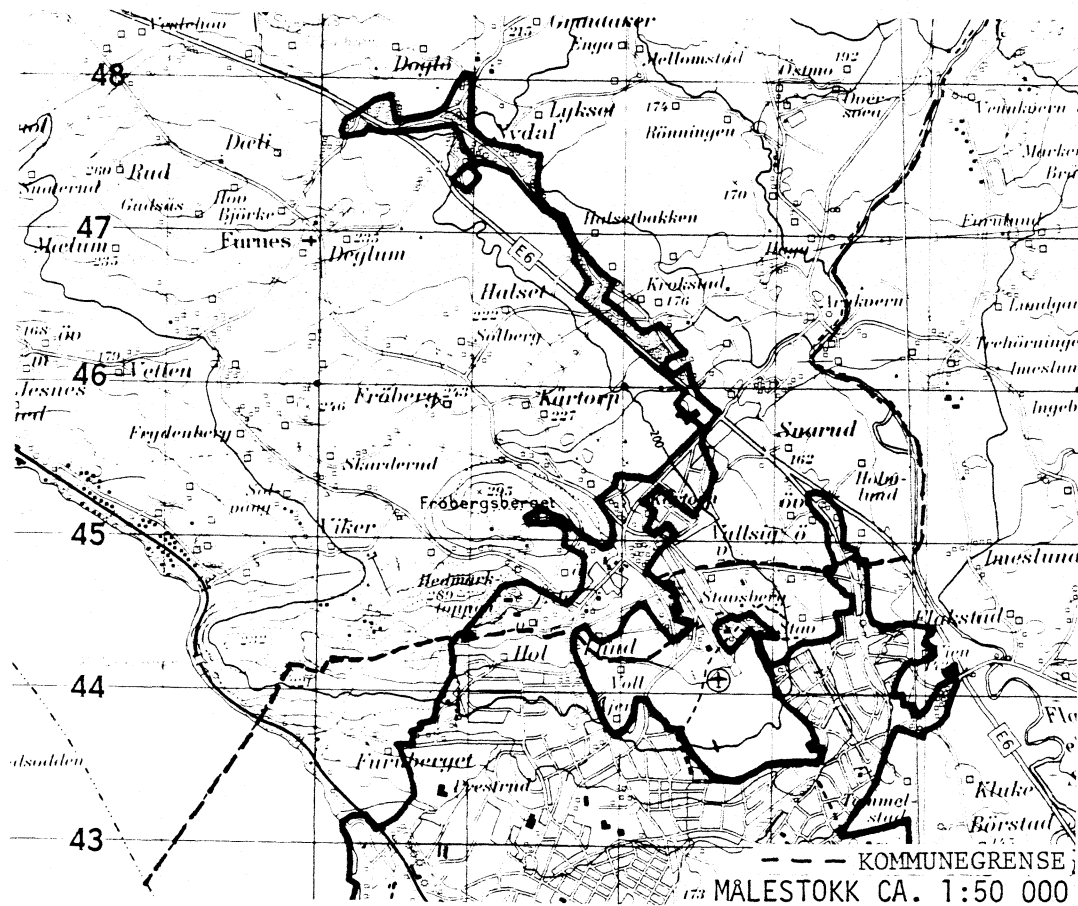
### AVGRENSING AV TINGNES TETTSTED



## AVGRENSING AV MOELV TETTSTED

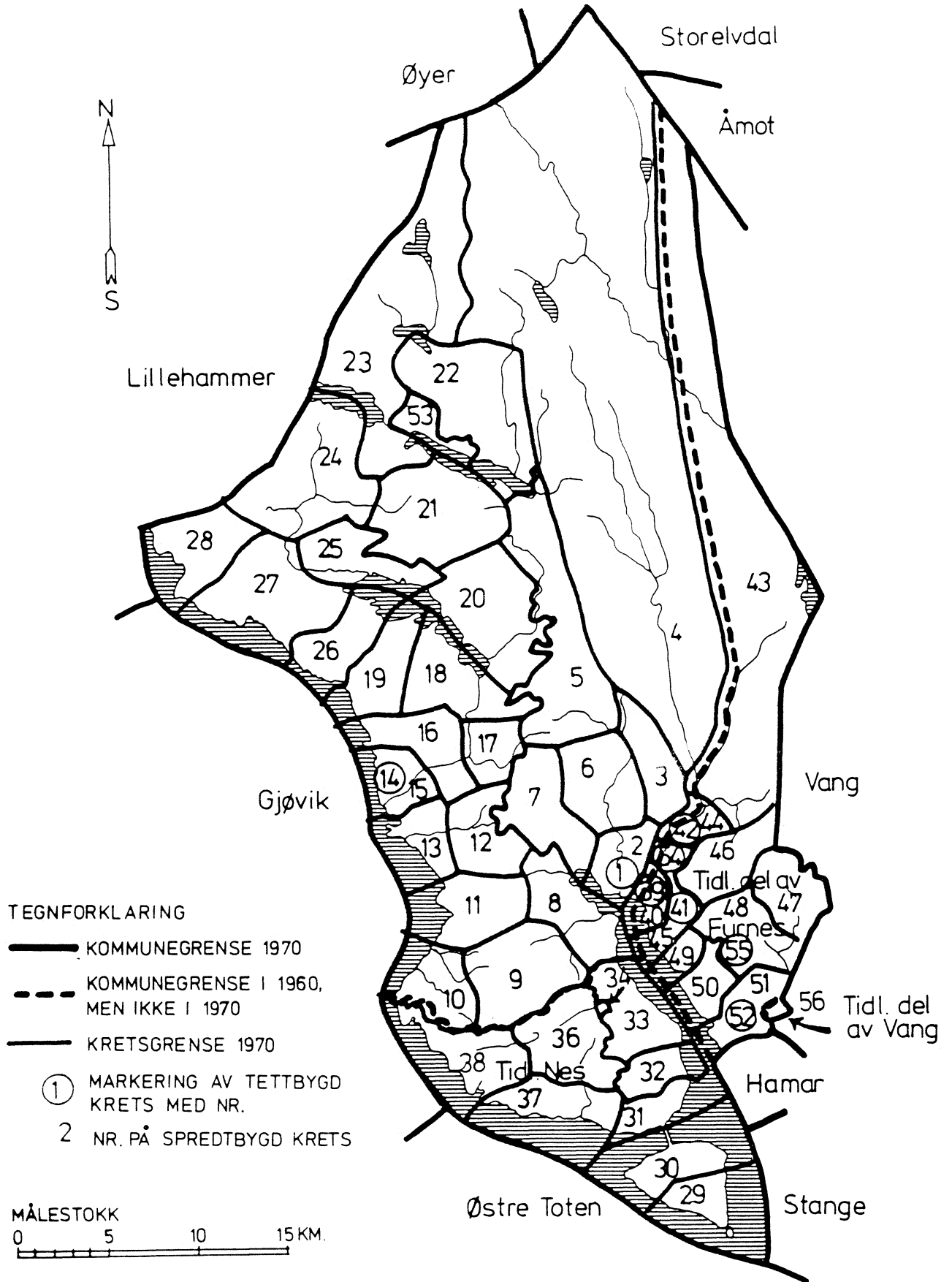


## DEL AV HAMAR TETTSTED



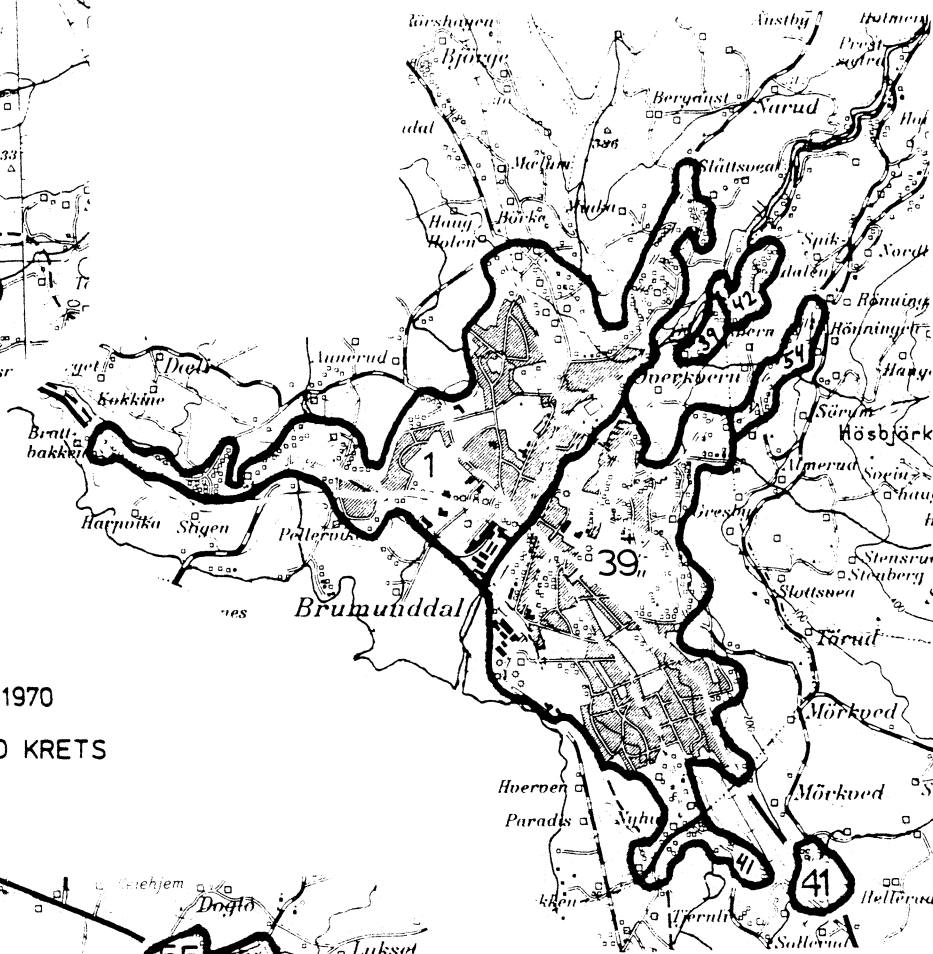
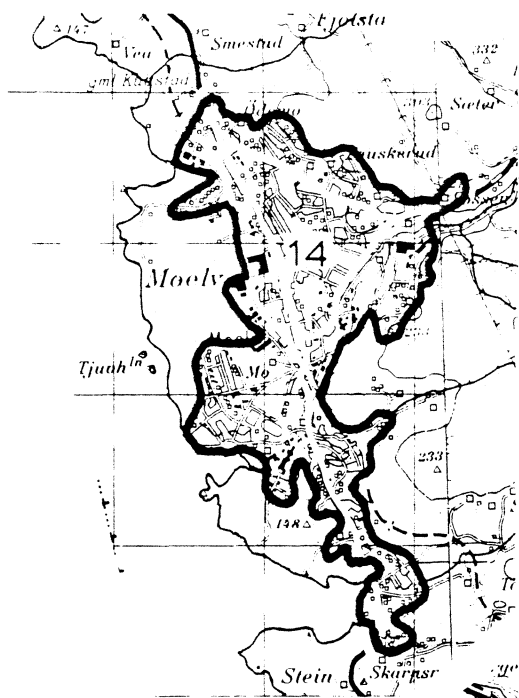
Med samtykke fra Norges geografiske oppmåling er NGOs kartmateriale brukt som kartgrunnlag.

# 0412 RINGSAKER



# 0412 RINGSAKER

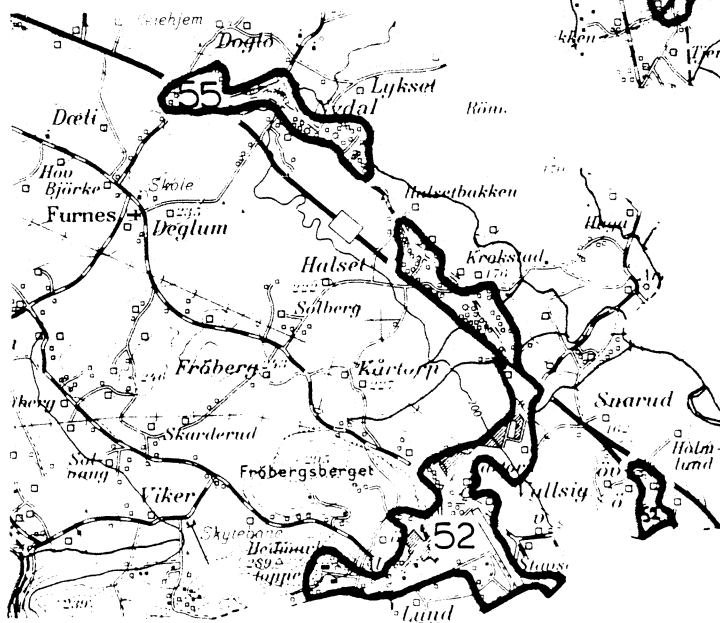
## TETTBYGDE KRETSER




TEGNFORKLARING

— KRETSGRENSE 1970

41 NR. PÅ TETTBYGD KRETS



MÅLESTOKK 1 50000



Med samtykke fra Norges Geografiske Oppmåling er N.G.O.'s kartmateriale brukt som kartgrunnlag.



